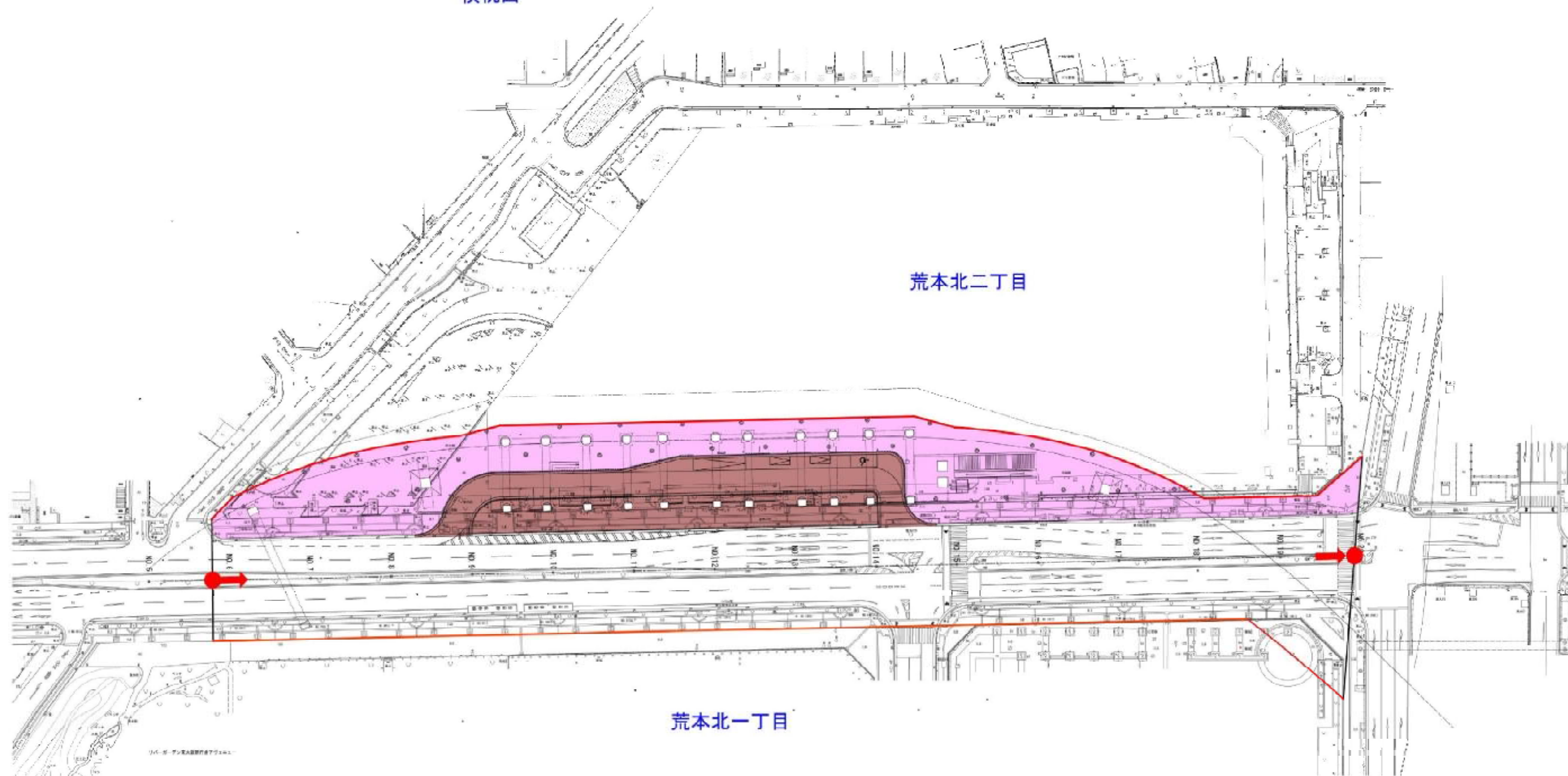


横枕西

荒本北二丁目

荒本北一丁目



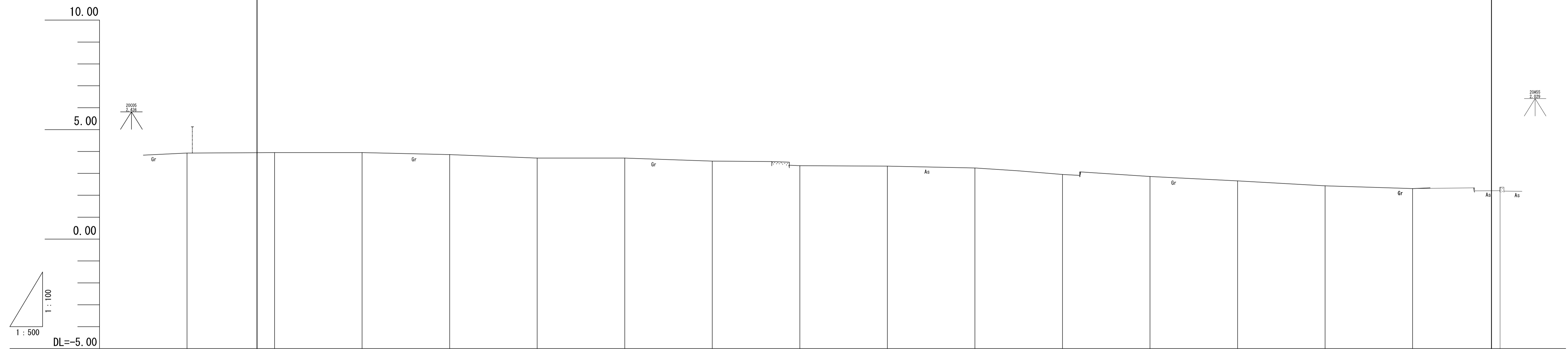
	道路
	歩道
	都市計画線

市町村名	東大阪市
事項	東都大阪都市計画道路事業
件名	3・4-227-36号 新庄荒本北線
図面の名称	【設計の概要を表示する図面】 平面図
縮尺	1/500
番号	3

起点

事業区間延長 L=282m

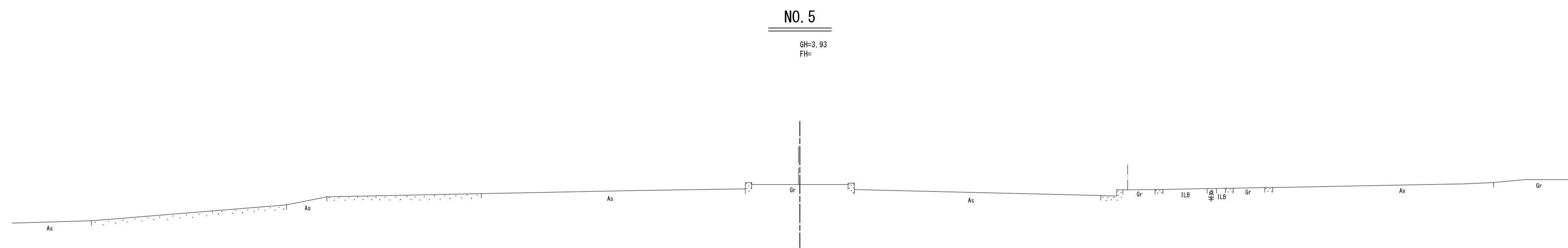
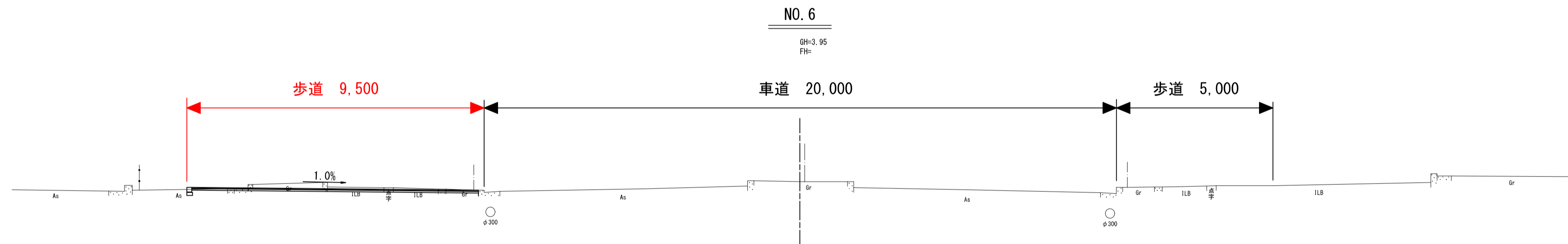
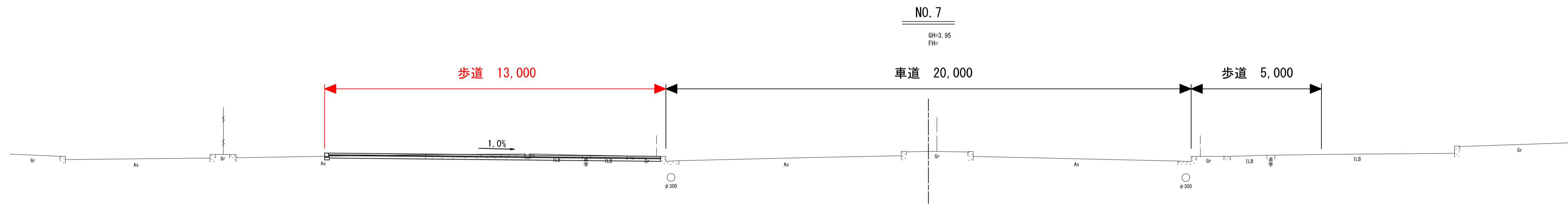
終点



勾配																				
盛土																				
切土																				
計画高			3.95	3.95	3.86	3.70	3.70	3.56	3.35	3.33	3.25	2.95	2.86	2.66	2.43					
地盤高	3.93	3.95	3.95	3.86	3.70	3.70	3.56	3.35	3.33	3.25	2.95	2.86	2.66	2.43	2.31	2.37				
追加距離	100.000	120.000	140.000	160.000	180.000	200.000	220.000	240.000	260.000	280.000	300.000	320.000	340.000	360.000	380.000	400.000				
単距離	20.000	20.000	20.000	20.000	20.000	20.000	20.000	20.000	20.000	20.000	20.000	20.000	20.000	20.000	20.000	20.000	20.000	20.000	20.000	20.000
測点	NO.5	NO.6	NO.7	NO.8	NO.9	NO.10	NO.11	NO.12	NO.13	NO.14	NO.15	NO.16	NO.17	NO.18	NO.19	NO.20				
曲線	R = 8																			

市町村名	東大阪市
事項	東部大阪都市計画道路事業
件名	3・4・227-36号 新庄荒本北線
図面の名称	【参考図書】 縦断面
縮尺	V=1:100 H=1:500
番号	参-3


横断図 (1)



No.5~No.7

市町村名	東大阪市
事項	東部大阪都市計画道路事業
件名	3・4・227-36号 新庄荒本北線
図面の名称	【参考図書】 横断図<1>
縮尺	S=1:100
番号	参-4

横断図 (2)



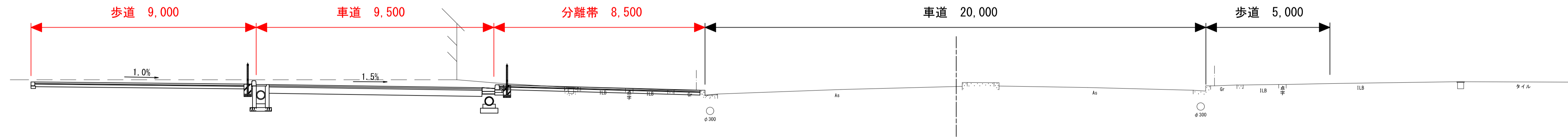
No.8~No.10

市町村名	東大阪市
事項	東部大阪都市計画道路事業
件名	3・4・227-36号 新庄荒本北線
図面の名称	【参考図書】 横断図<2>
縮尺	S=1:100
番号	参-5

横断図 (3)

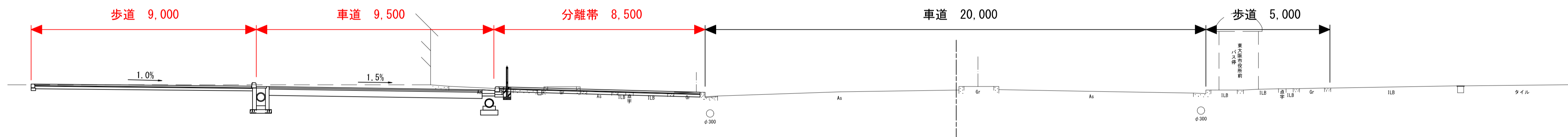
NO. 13

GH=3.33
FH=



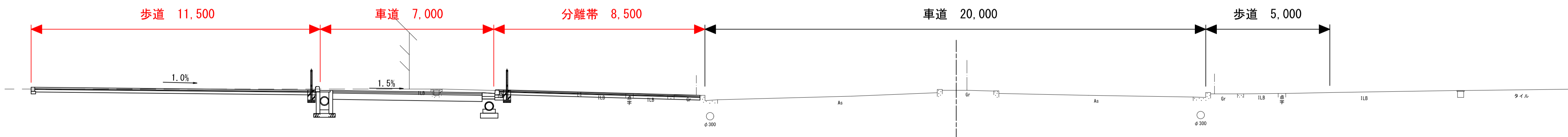
NO. 12

GH=3.35
FH=



NO. 11

GH=3.56
FH=



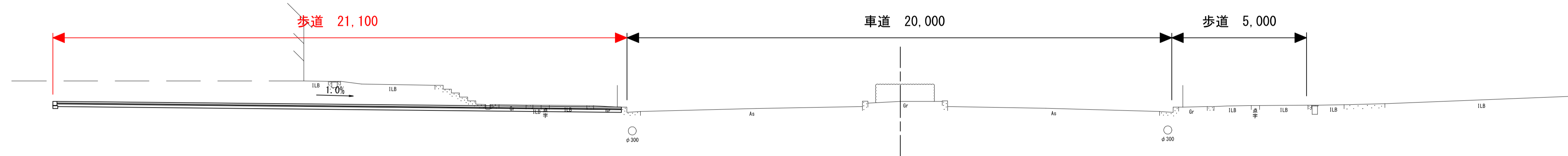
No.11~No.13

市町村名	東大阪市
事項	東部大阪都市計画道路事業
件名	3・4・227-36号 新庄荒本北線
図面の名称	【参考図書】 横断図(3)
縮尺	S=1:100
番号	参-6

横断図 (4)

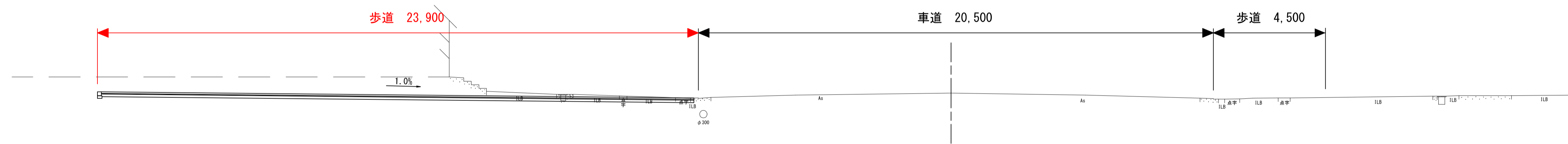
NO. 16

GH=2.86
FH=



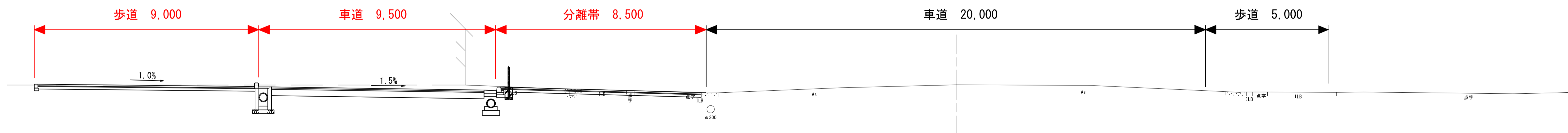
NO. 15

GH=2.95
FH=



NO. 14

GH=2.25
FH=



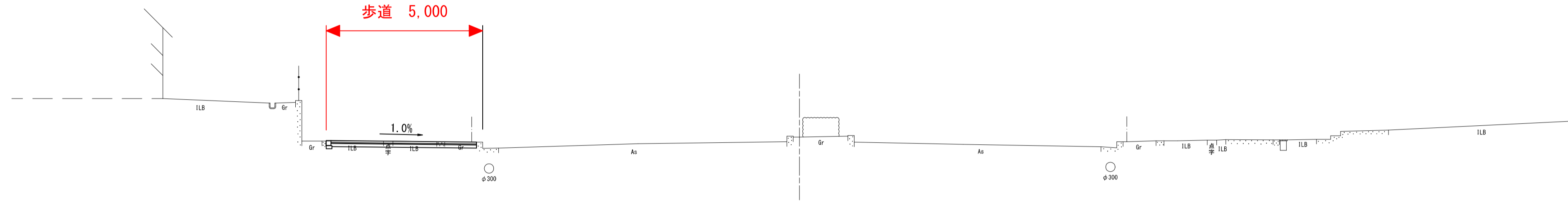
No.14~No.16

市町村名	東大阪市
事項	東部大阪都市計画道路事業
件名	3・4・227-36号 新庄荒本北線
図面の名称	【参考図書】 横断図(4)
縮尺	S=1:100
番号	参-7

横断図 (5)

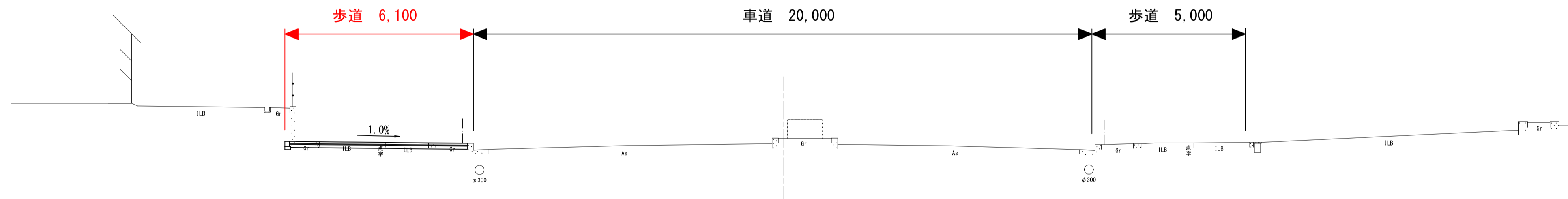
NO. 19

GH=2.31
FH=



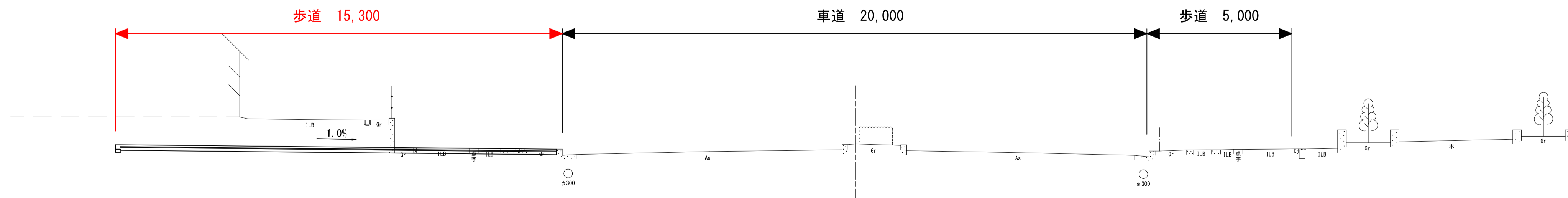
NO. 18

GH=2.43
FH=



NO. 17

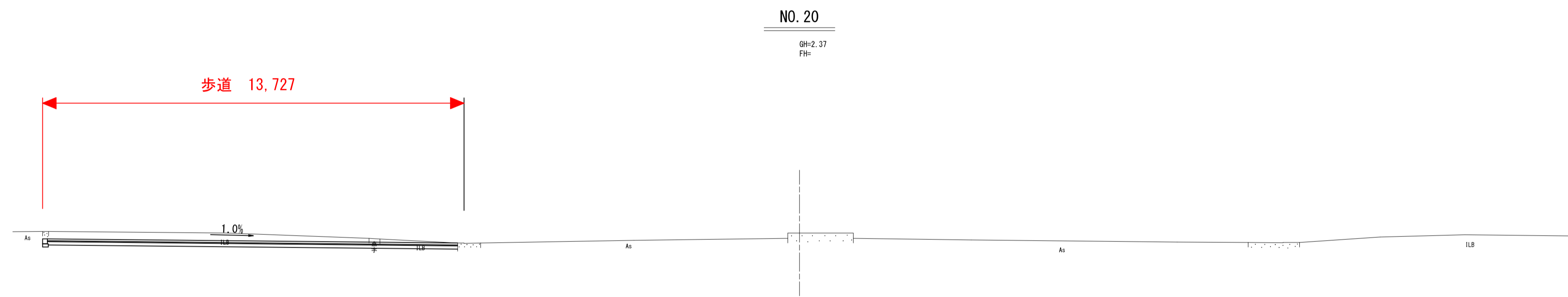
GH=2.66
FH=



No.17~No.19

市町村名	東大阪市
事項	東部大阪都市計画道路事業
件名	3・4・227-36号 新庄荒本北線
図面の名称	【参考図書】 横断図(5)
縮尺	S=1:100
番号	参-8

横断図 (6)



No.20

市町村名	東大阪市
事項	東部大阪都市計画道路事業 3・4・227-36号 新庄荒本北線
件名	【参考図書】 横断図(6)
図面の名称	
縮尺	S=1:100
番号	参-9