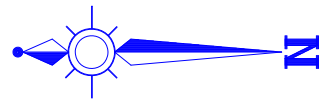
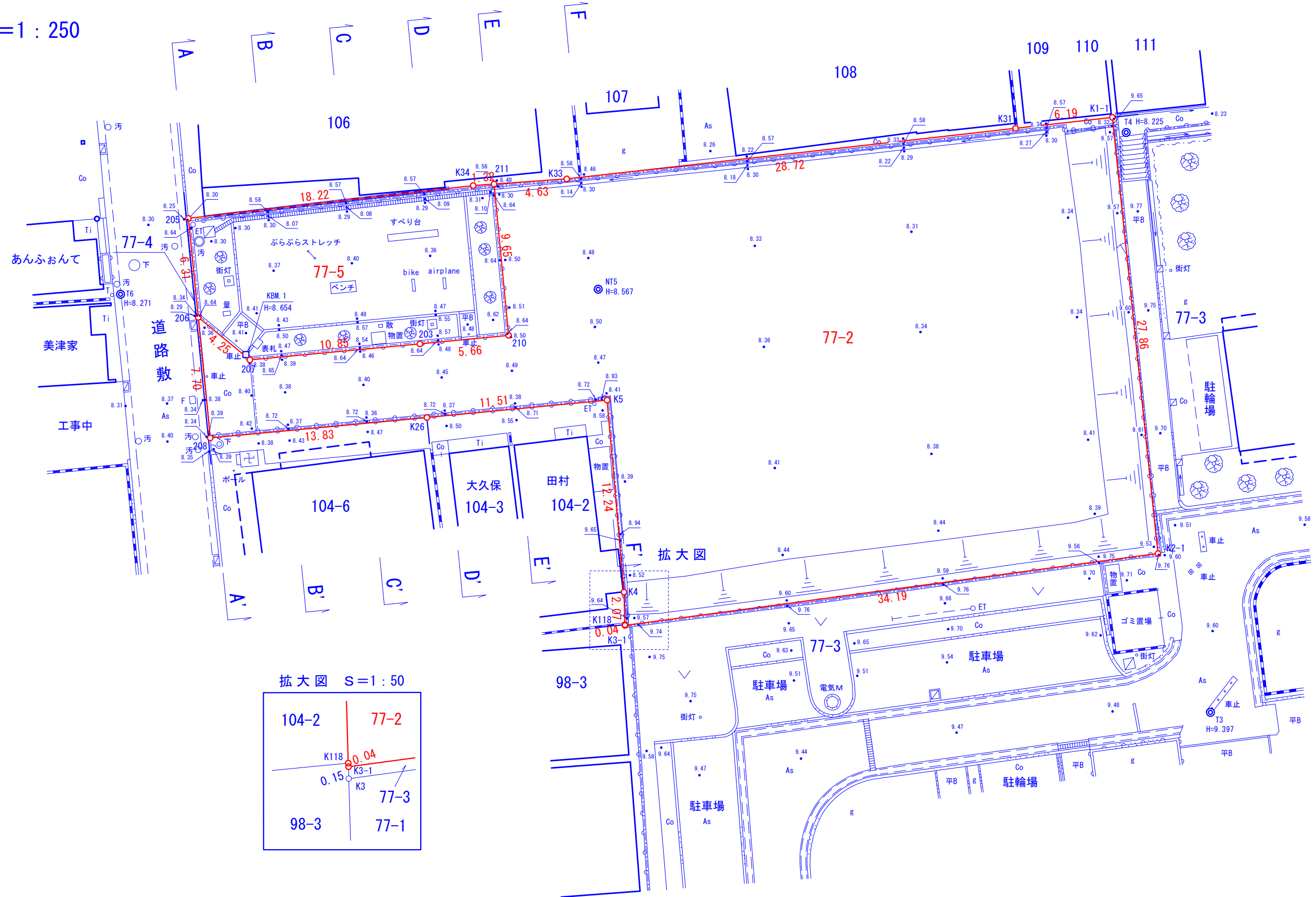


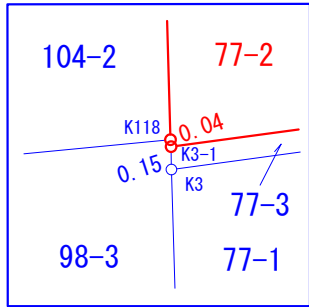
大阪府営久宝寺住宅 現況平面図

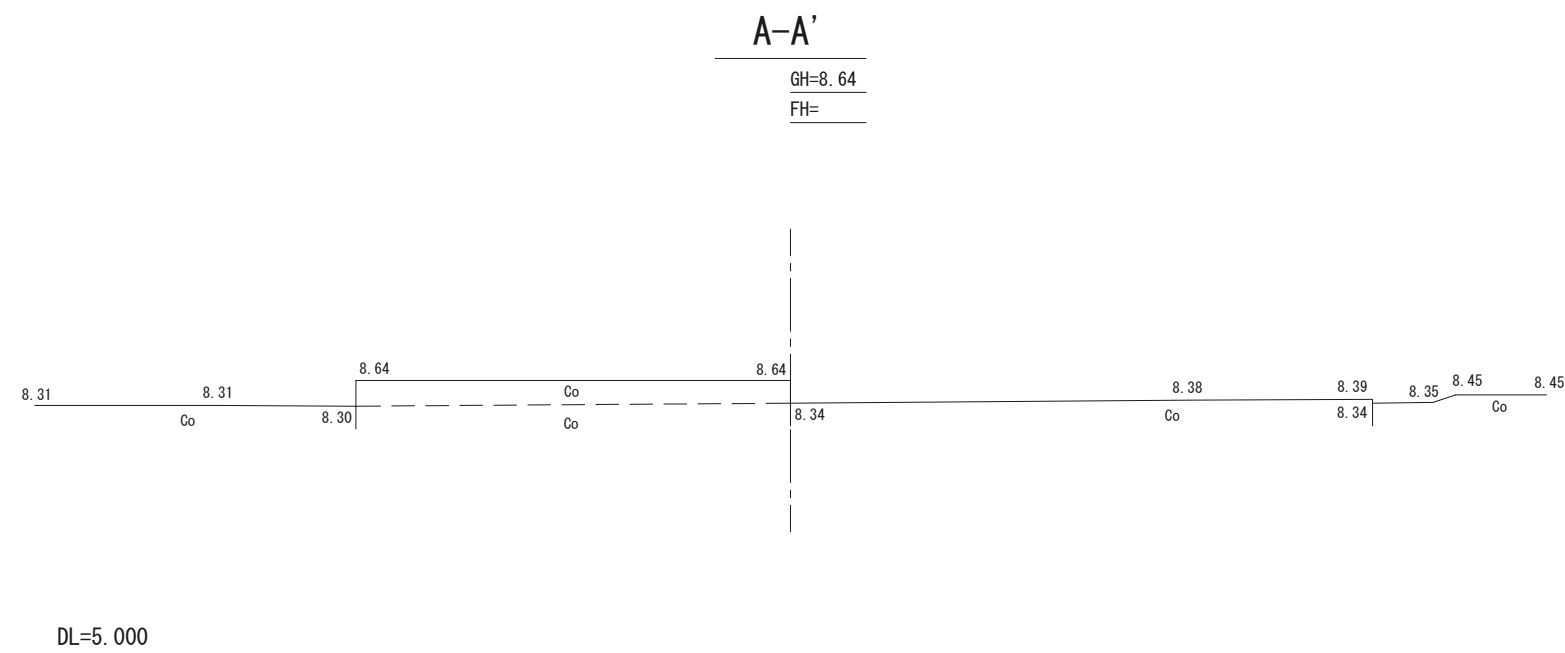
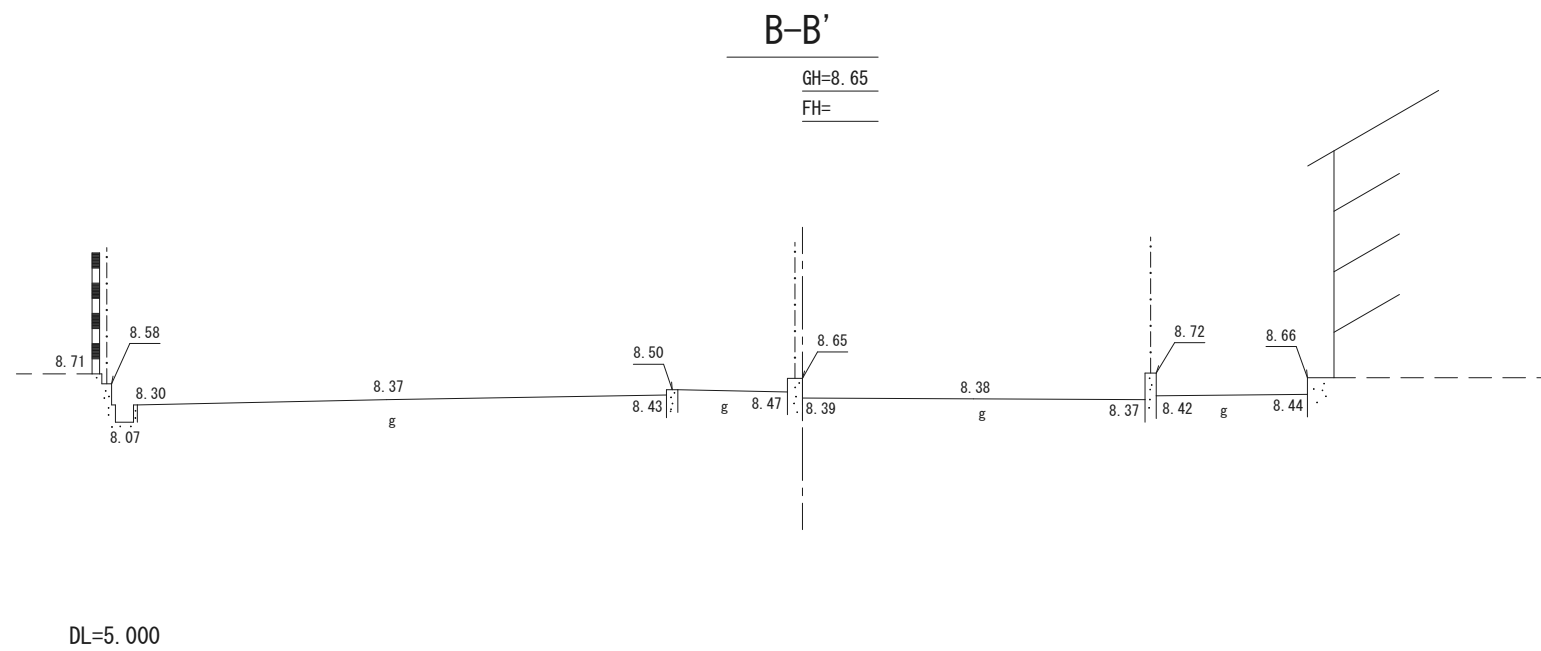


S=1:250



拡大図 S=1:50

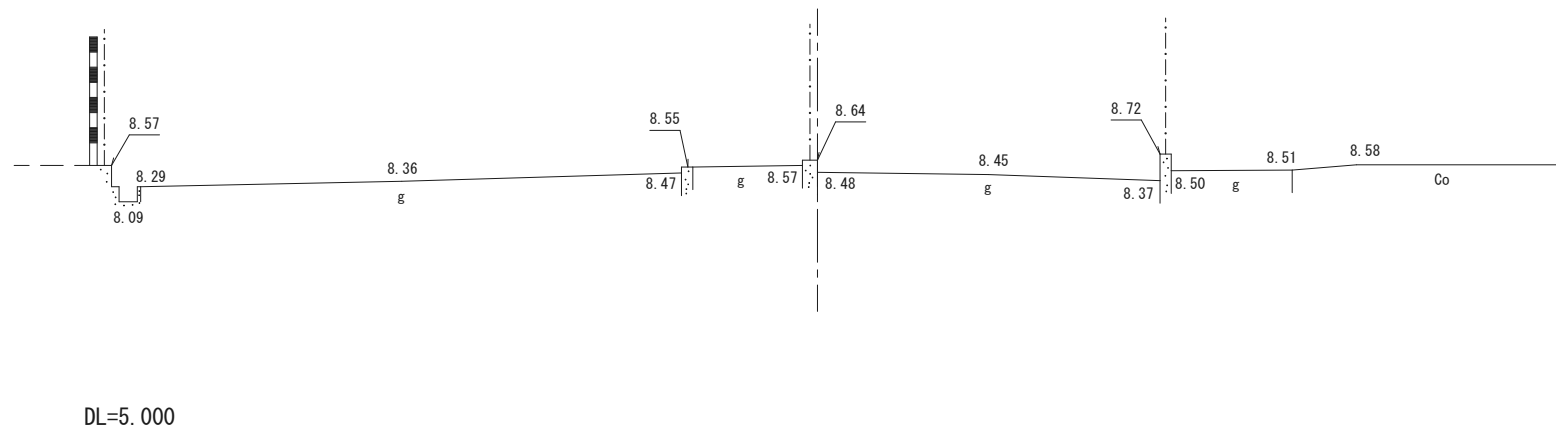




所在地	八尾市久宝寺二丁目77番2
図名	横断面図 (1 / 3)
縮尺	1 : 100
作業機関名	有限会社トモ測量設計事務所
作成者	岡田 公久
登録番号	測量士登録第S62-1963号
作成年月日	平成 28 年 6 月 3 日
大阪府住宅供給公社	

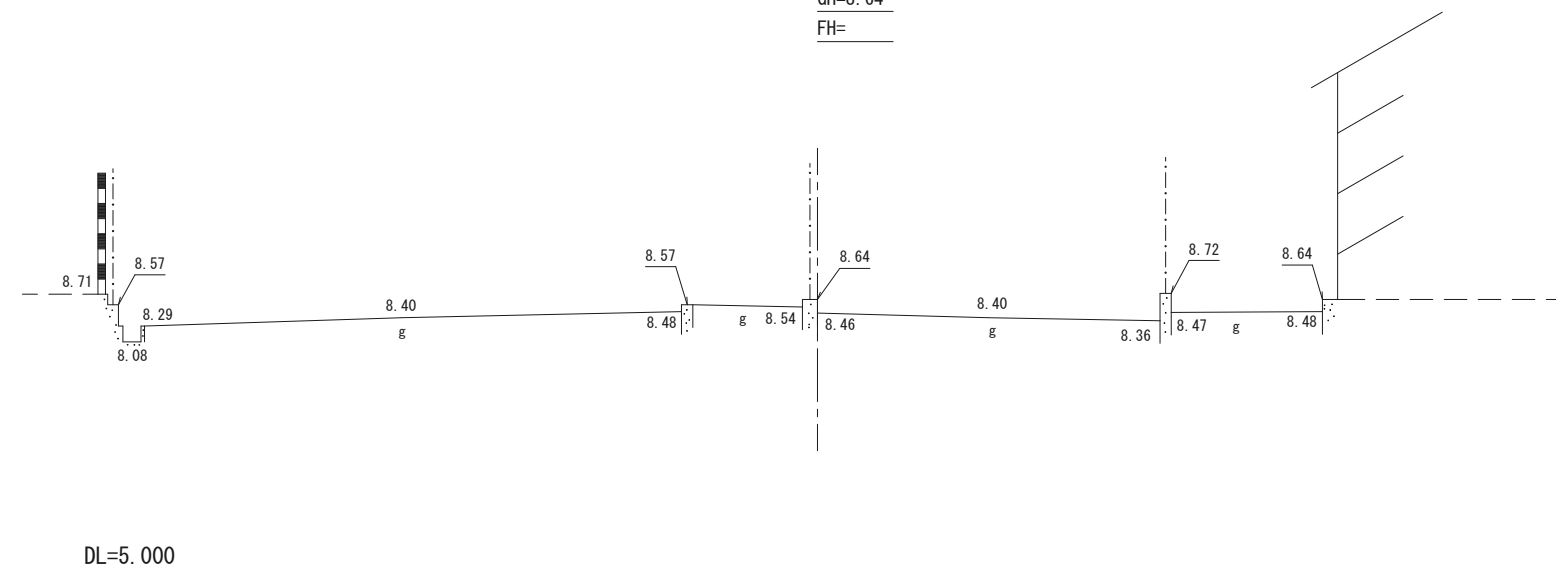
D-D'

GH=8.64
FH=

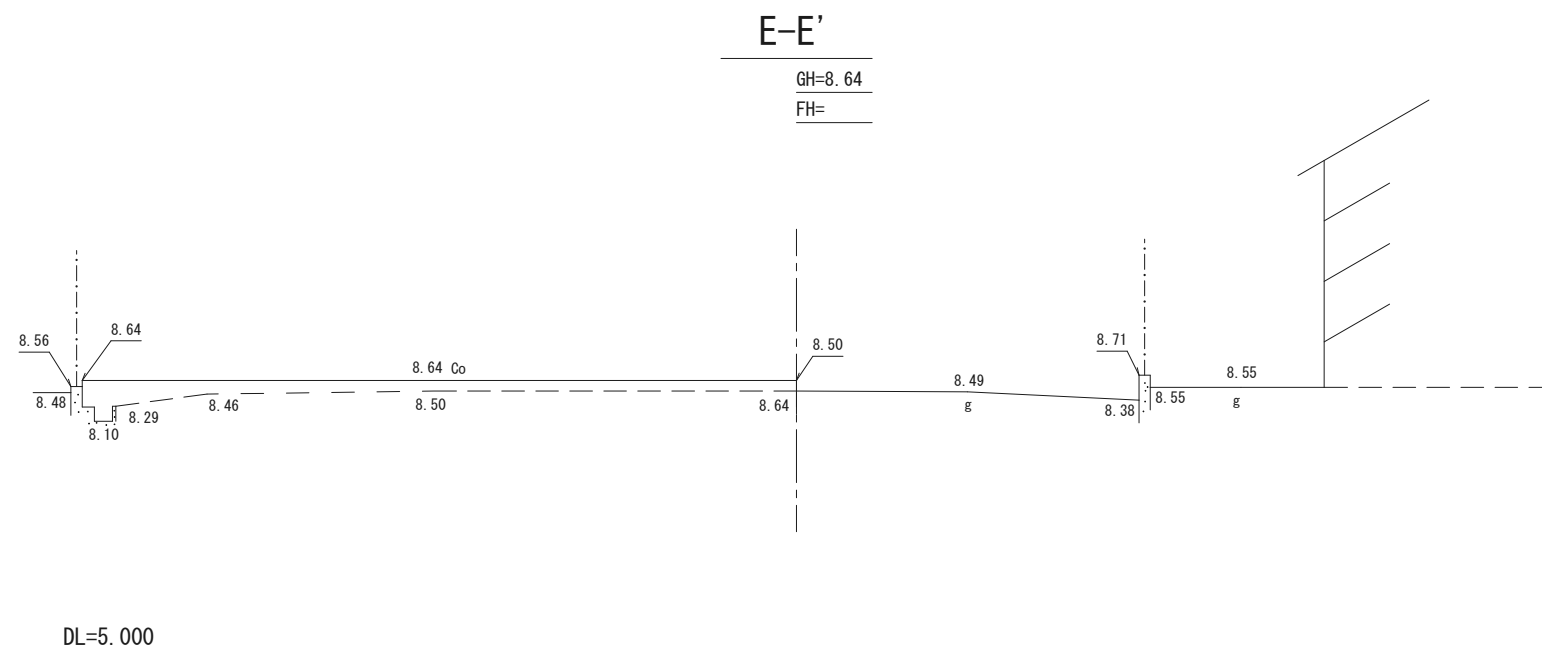
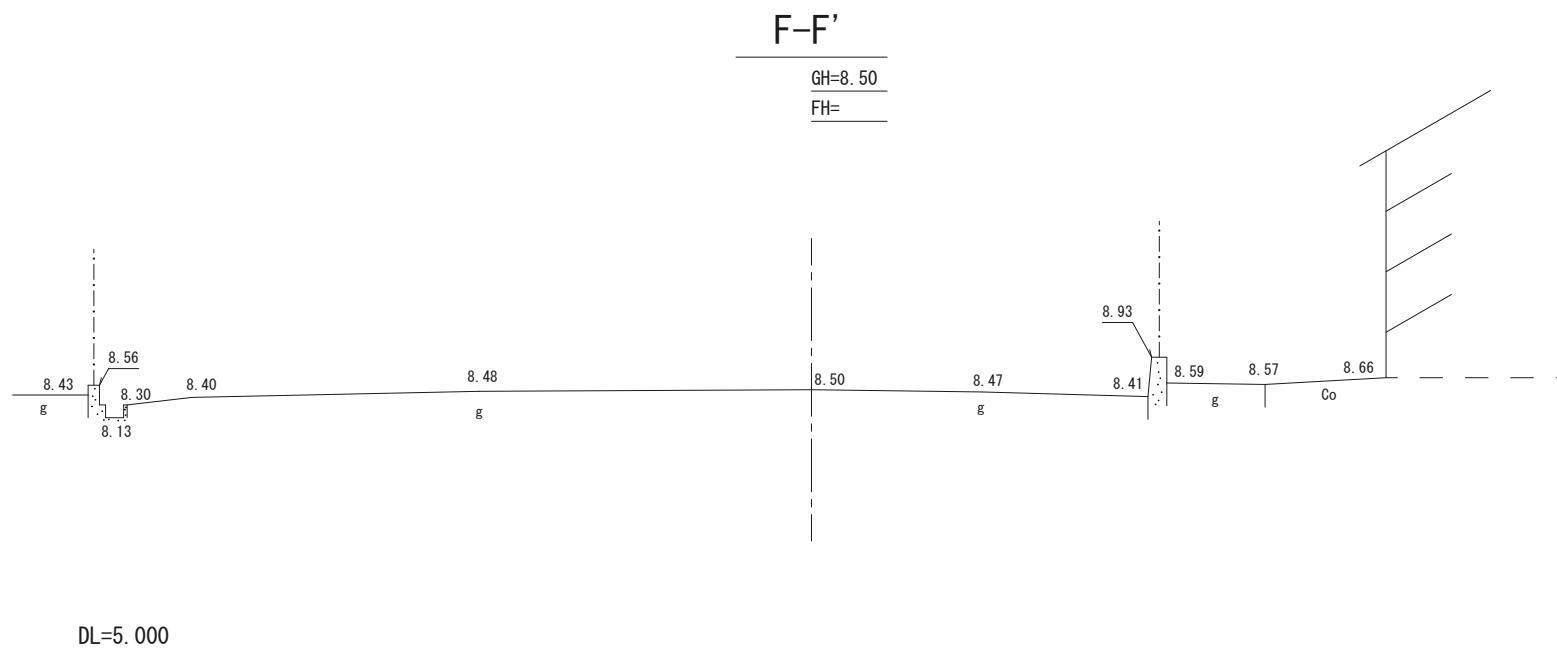


C-C'

GH=8.64
FH=



所在地	八尾市久宝寺二丁目77番2
図名	横断面図 (2 / 3)
縮尺	1 : 100
作業機関名	有限会社トモ測量設計事務所
作成者	岡田 公久
登録番号	測量士登録第S62-1963号
作成年月日	平成 28 年 6 月 3 日
大阪府住宅供給公社	



所在地	八尾市久宝寺二丁目77番2
図名	横断面図 (3 / 3)
縮尺	1 : 100
作業機関名	有限会社トモ測量設計事務所
作成者	岡田 公久
登録番号	測量士登録第S62-1963号
作成年月日	平成 28 年 6 月 3 日
大阪府住宅供給公社	