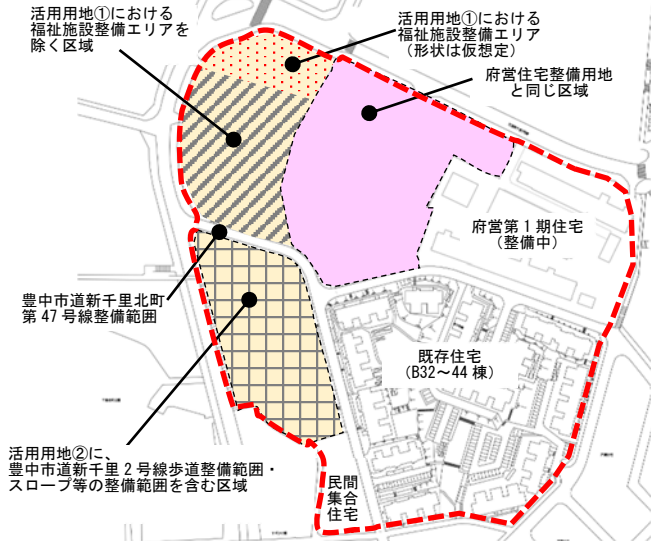


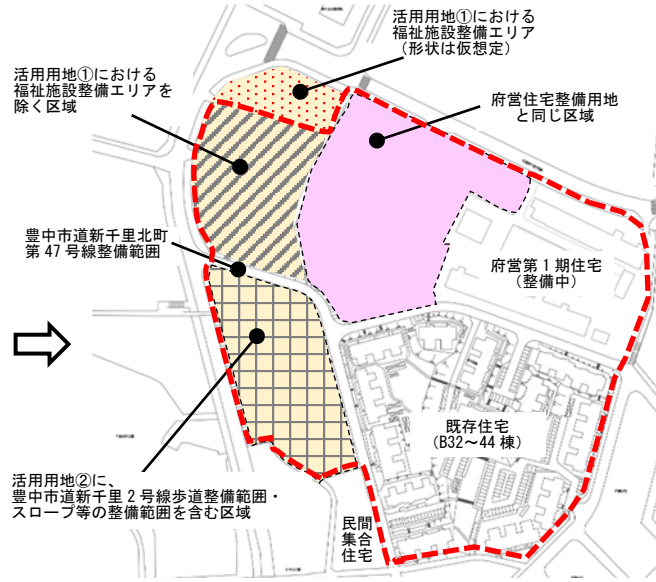
添付図 15 大阪府営豊中新千里北第 2 期住宅 一団地認定区域と変更手順

新千里北住宅 (3 丁目) 一団地認定の範囲と変更手順

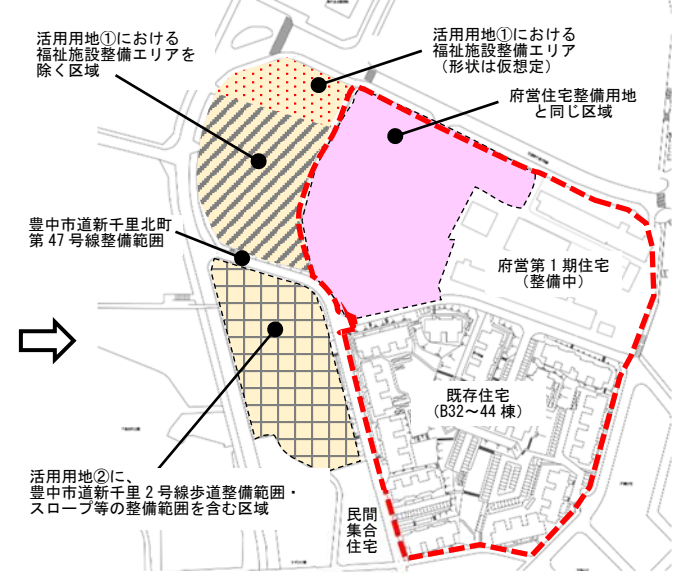


・ 現況の一団地認定区域。

一団地認定区域と変更手順



- ・ 活用用地①における福祉施設整備エリアを分筆し、民間集合住宅とともに切り離し、残った区域を一団地認定区域とすること。
- ・ 府営住宅整備用地において建替住宅の整備を行い、既存住宅 B10~14 棟・B15~18 棟・B45~47 棟 (添付図 2 参照) の住民の建替住宅への本移転を完了すること。
- ・ 既存住宅 B15~18 棟・B45~47 棟を解体撤去すること。

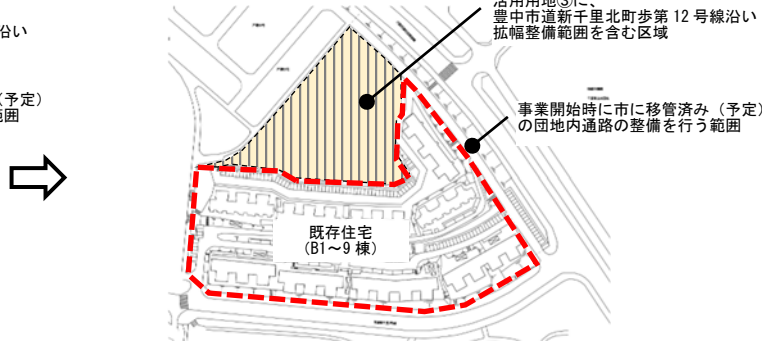


- ・ 既存住宅 B15~18 棟・B45~47 棟の解体撤去が完了後、活用用地①及び活用用地②に市道新千里北町第 47 号線整備範囲・市道新千里 2 号線歩道整備範囲・スロープ等の整備範囲を含む区域を一団地認定区域から切り離し、建替住宅、府営第 1 期住宅、既存住宅 (B32~44 棟) の範囲を一団地認定区域とすること。

新千里北住宅 (2 丁目) 一団地認定の範囲と変更手順



・ 現況の一団地認定区域。



- ・ 府営第 2 期住宅の竣工後、既存住宅 B10~14 棟 (添付図 2 参照) の住民の本移転を完了し、既存住宅 B10~14 棟の解体撤去を完了した後、一団地認定を取り消し、既存住宅 B1~9 号棟を一団地認定区域とすること。

凡例  
 一団地認定区域

