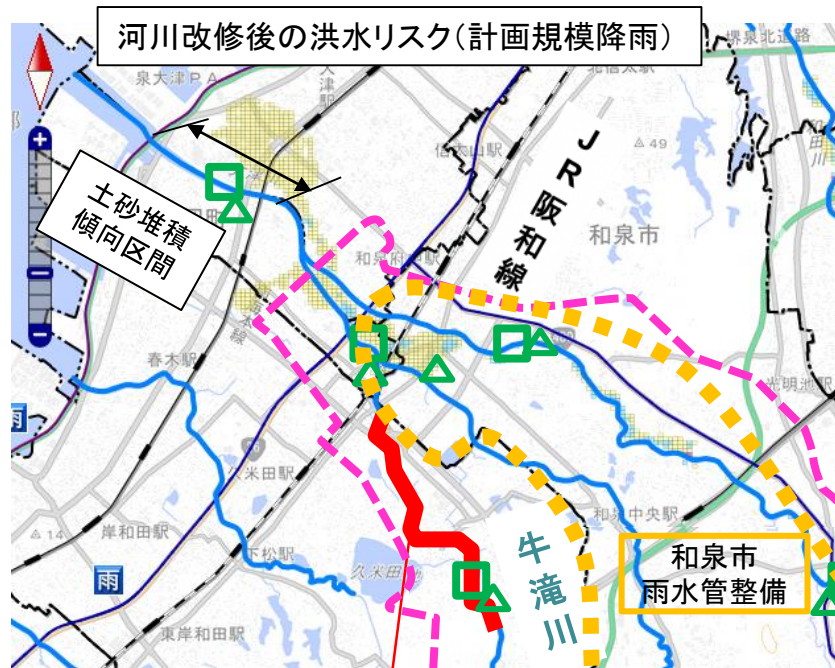


○牛滝川、松尾川、榎尾川では当面の治水目標に従い、河道拡幅・河床掘削・堤防かさ上げ等による洪水対策を行います。牛滝川は時間雨量65ミリ程度の降雨、松尾川は時間雨量80ミリ程度の降雨、榎尾川時間雨量65ミリ程度の降雨による洪水を対象に整備を行います。

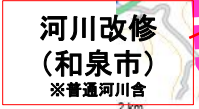
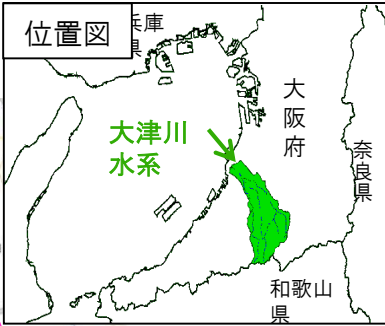


■河川・下水道などにおける対策
 対策内容
 ・河道拡幅、河道掘削【府】
 ・貯留施設整備【府】
 ・河道内の堆積土砂除去【府】

■流域における対策
 対策内容
 ・砂防堰堤の築造【府】
 ・土砂災害特別警戒区域内における既存住宅に対する補助制度
 ・反田川河川改修事業(緊急債)他1河川【岸和田市・和泉市】
 ・ため池及び農業用施設等の治水活用【府、市、民間】
 ・土地利用誘導(立地適正化計画)
 ・雨水管整備(和泉市)

■ソフト対策(大阪府水防災連絡協議会の「地域の取組方針」に定める内容を反映)

- ①情報伝達、避難計画等に関する事項
- ・ホットラインの運用(洪水・土砂・高潮)【府、市町】
 - ・避難情報発令の対象区域、判断基準等の確認(広域タイムライン)(洪水・高潮)【府・市町・民間】
 - ・避難情報発令の対象区域、判断基準等の確認(市域・町域タイムライン)(洪水・高潮・土砂)【市町】
 - ・避難情報発令の対象区域、判断基準等の確認(コミュニティタイムライン)(洪水・高潮・土砂)【市町】
 - ・水害危険性の周知促進【府】
 - ・ICTを活用した洪水情報の提供【府、気象台】
 - ・隣接市町村における避難場所の設定(広域避難体制の構築)等【府・市町】
 - ・要配慮者利用施設における避難確保計画の作成及び避難訓練の実施(水害・高潮・土砂災害)【府、市町】
- ②平時からの住民等への周知・教育・訓練に関する事項等
- ・想定最大規模の雨水出水に係る浸水想定区域図等の作成と周知【府】
 - ・水害ハザードマップの改良、周知、活用(洪水・土砂・高潮)【府、市町】
 - ・防災教育の推進【府、市町】
 - ・共助の仕組みの強化、地域防災力の向上のための人材育成【府・市町】
 - ・住民一人一人の避難計画・情報マップの作成促進【府、市町】
 - ・洪水予測や水位情報の提供の強化、水位計、河川カメラの整備【府】
 - ・応急的な退避場所の確保【市町】
 - ・市町村庁舎や災害拠点病院等の機能確保のための対策の充実(耐水化、非常用発電機等の整備)【市町】
 - ・排水施設、排水資機材の運用方法の改善【府、市町】
 - ・樋門・樋管等の施設の確実な運用体制の確保【府・市町】
- ③減災・防災に関する国の支援
- ・水防災社会再構築に係る地方公共団体への財政的支援【府】
 - ・補助制度の活用【市町】



■事業規模
 河川対策 (約125億円)

※具体的な対策内容については、今後の調査・検討等により変更となる場合がある。

- 大津川水系では、上下流・本支川の流域全体を俯瞰し、府・市町が一体となって、以下の手順で「流域治水」を推進する。
 - 【短期】 住宅密集地での重大災害の発生を未然に防ぐため、河道改修に着手。
 - 【中期】 河道改修の推進。
 - 【中長期】 1/30確率降雨に対して浸水を発生させない、かつ1/100確率降雨に対して浸水を発生させない対策とため池の治水活用を完了。

区分	対策内容	実施主体	工程		
			短期	中期	中長期
氾濫をできるだけ防ぐ・減らすための対策	氾濫想定区間の河道改修	大阪府			
	氾濫想定区間上流部の洪水調節施設の整備	大阪府			
	河道内の堆積土砂除去	大阪府			
	雨水管整備	和泉市			
被害対象を減少させるための対策	砂防堰堤の築造	大阪府			
	土砂災害特別警戒区域内の既存住宅に対する補助制度	大阪府、市町			
	ため池及び農業用施設等の治水活用	大阪府、市、民間			
	反田川河川改修事業(緊自債)	岸和田市			
	九鬼川河川改修事業(緊自債)	和泉市			
	土地利用誘導(立地適正化計画)	大阪府、市町			
被害の軽減、早期復旧・復興のための対策	①情報伝達、避難計画等に関する事項	大阪府、市町、民間、气象台			
	②平時からの住民等への周知・教育・訓練に関する事項等	大阪府、市町			
	③減災・防災に関する国の支援	大阪府、市町			