
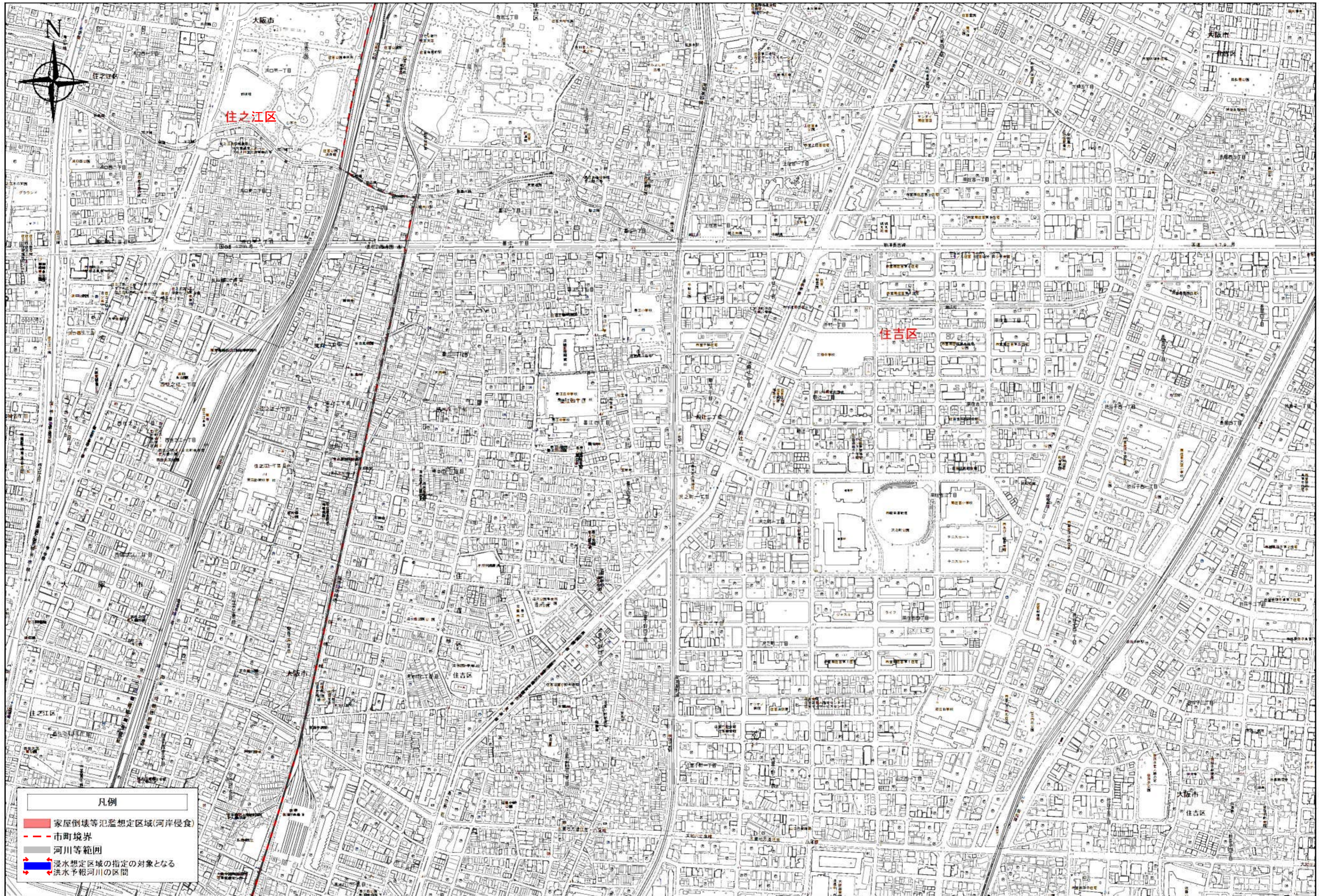


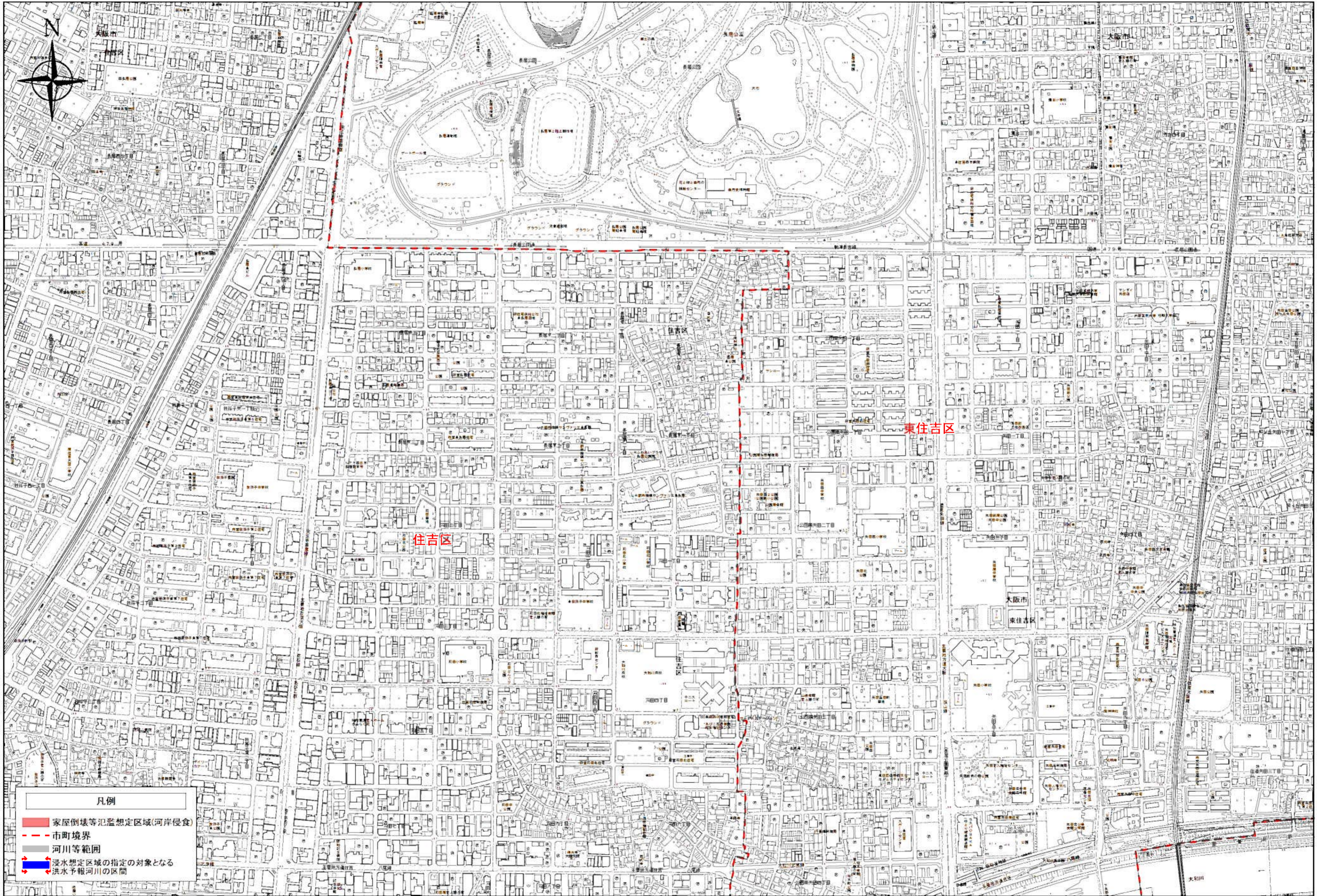
寝屋川水系 洪水浸水想定区域図(家屋倒壊等氾濫想定区域(河岸侵食)) 61




寝屋川水系 洪水浸水想定区域図(家屋倒壊等氾濫想定区域(河岸侵食)) 62



寝屋川水系 洪水浸水想定区域図(家屋倒壊等氾濫想定区域(河岸侵食)) 63

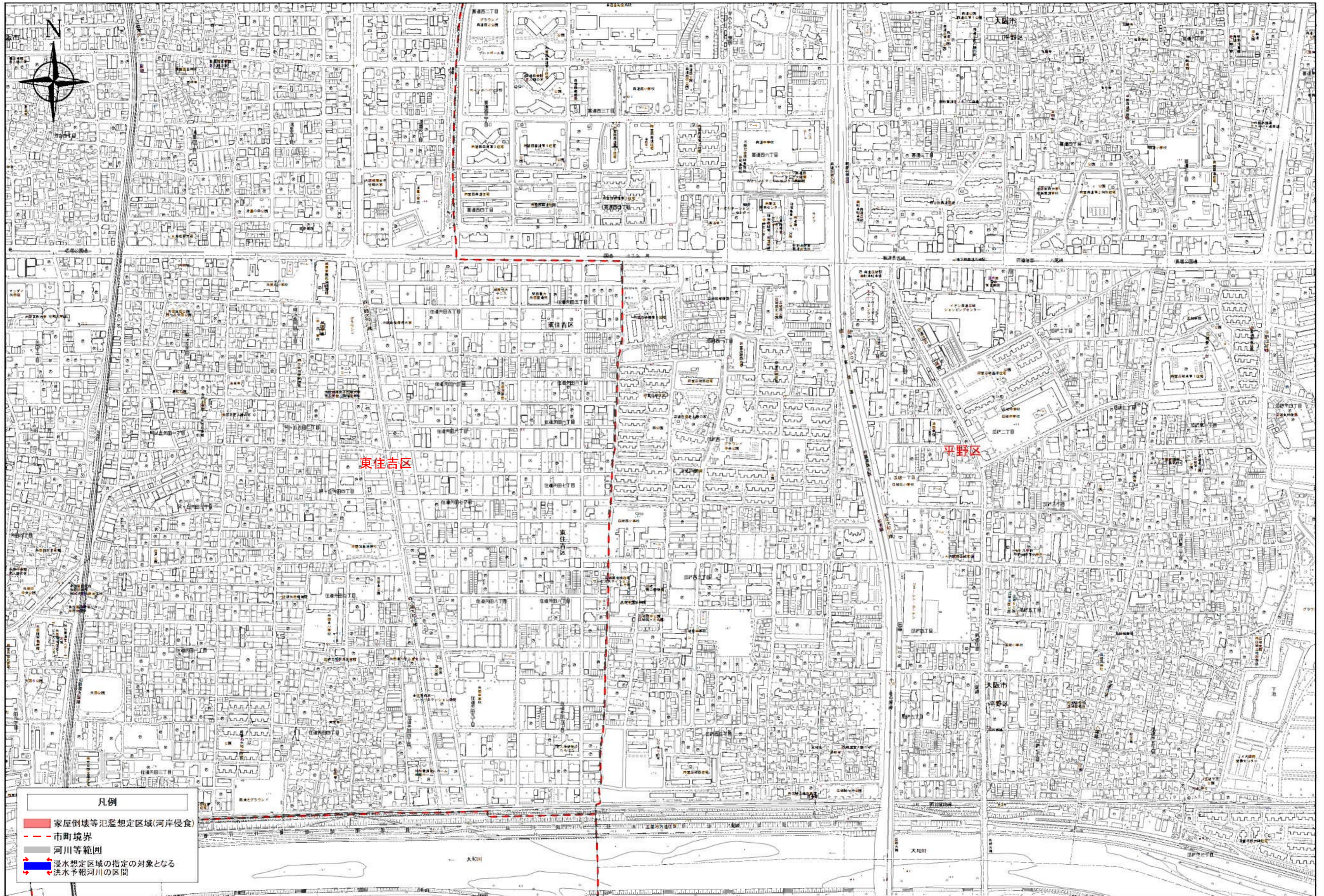


- 凡例
- 家屋倒壊等氾濫想定区域(河岸侵食)
 - - - 市町境界
 - 河川等範囲
 - ↔ 浸水想定区域の指定の対象となる洪水予報河川の区間




この地図は、大阪市デジタル地形図(大都計661号)を複製したものである。

寝屋川水系 洪水浸水想定区域図(家屋倒壊等氾濫想定区域(河岸侵食)) 64

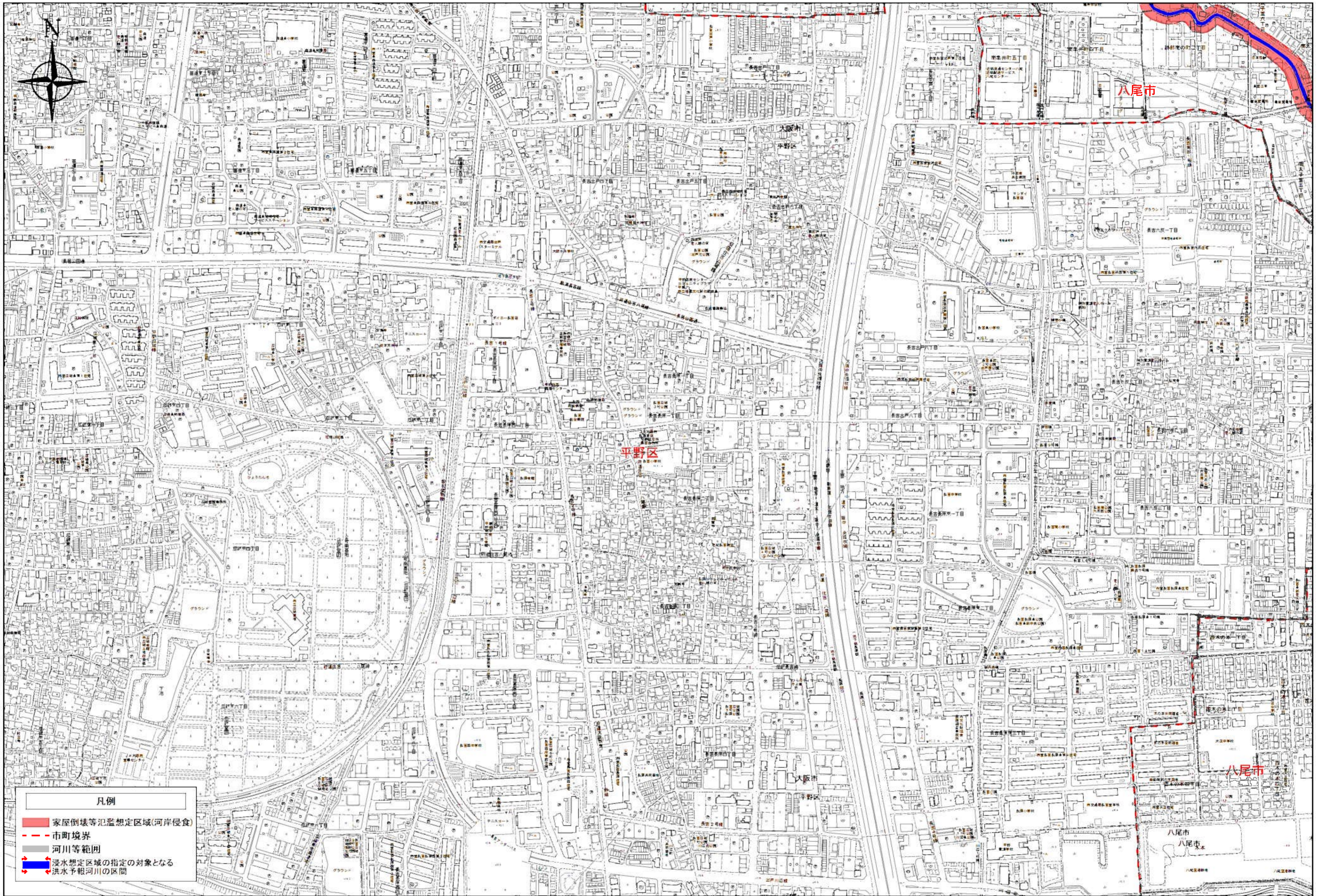


- 凡例
- - - 家屋倒壊等氾濫想定区域(河岸侵食)
 - - - 市町境界
 - 河川等範囲
 - ↔ 浸水想定区域の指定の対象となる
洪水予報河川の区間



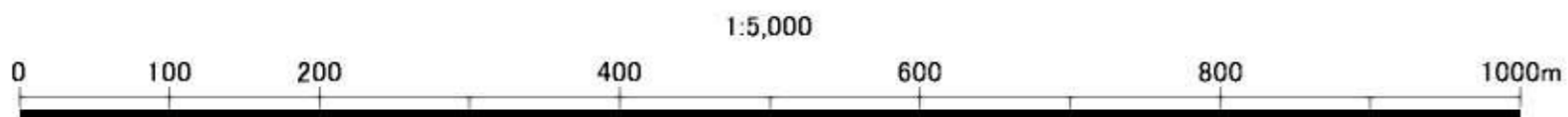
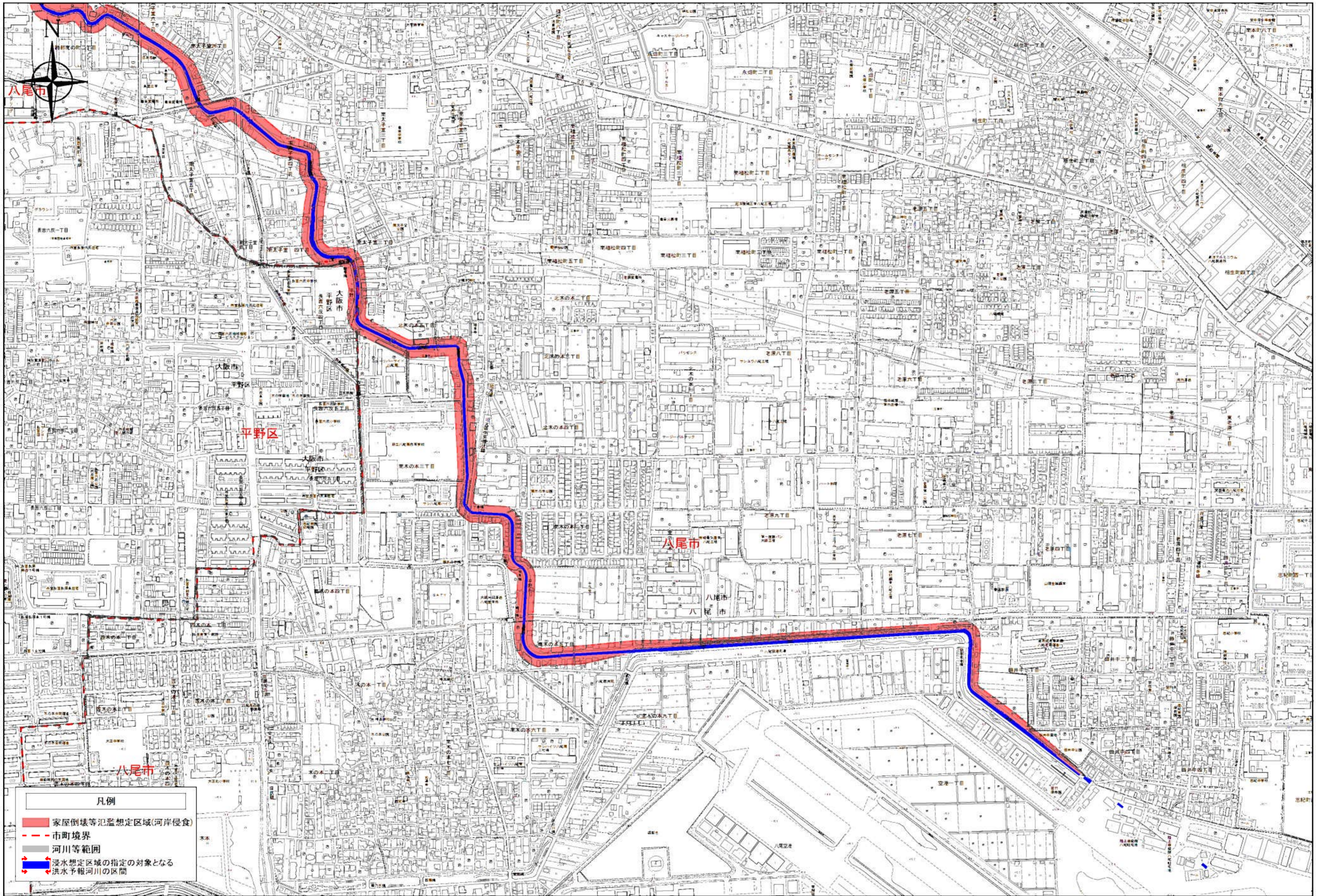
この地図は、大阪市デジタル地形図(大都計661号)を複製したものである。

寝屋川水系 洪水浸水想定区域図(家屋倒壊等氾濫想定区域(河岸侵食)) 65



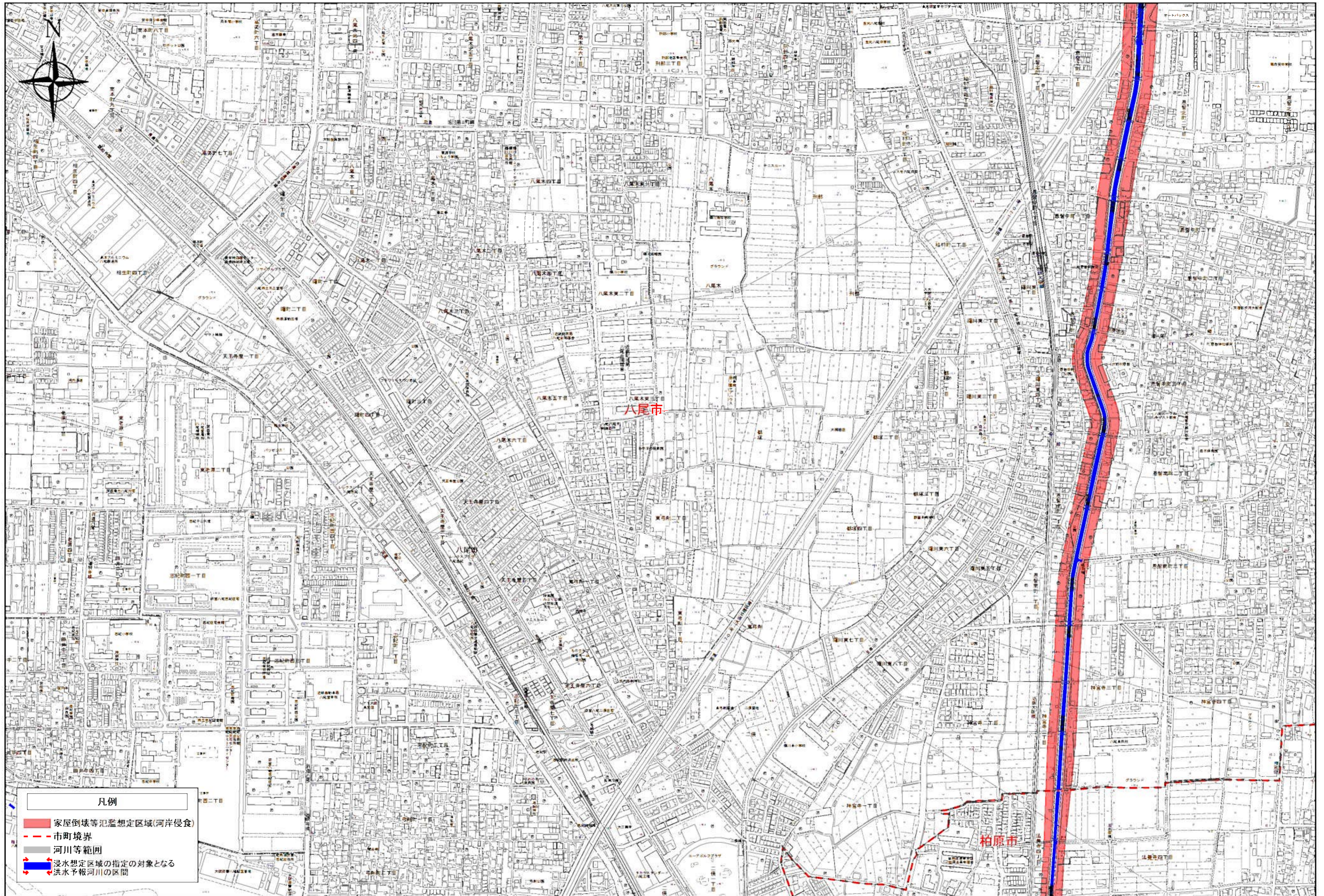
この地図は、大阪府(平成14・17・21年度)デジタル地形図(平成19年度)を複製したものである。
 この地図は、大阪市デジタル地形図(大都計661号)を複製したものである。

寝屋川水系 洪水浸水想定区域図(家屋倒壊等氾濫想定区域(河岸侵食)) 66

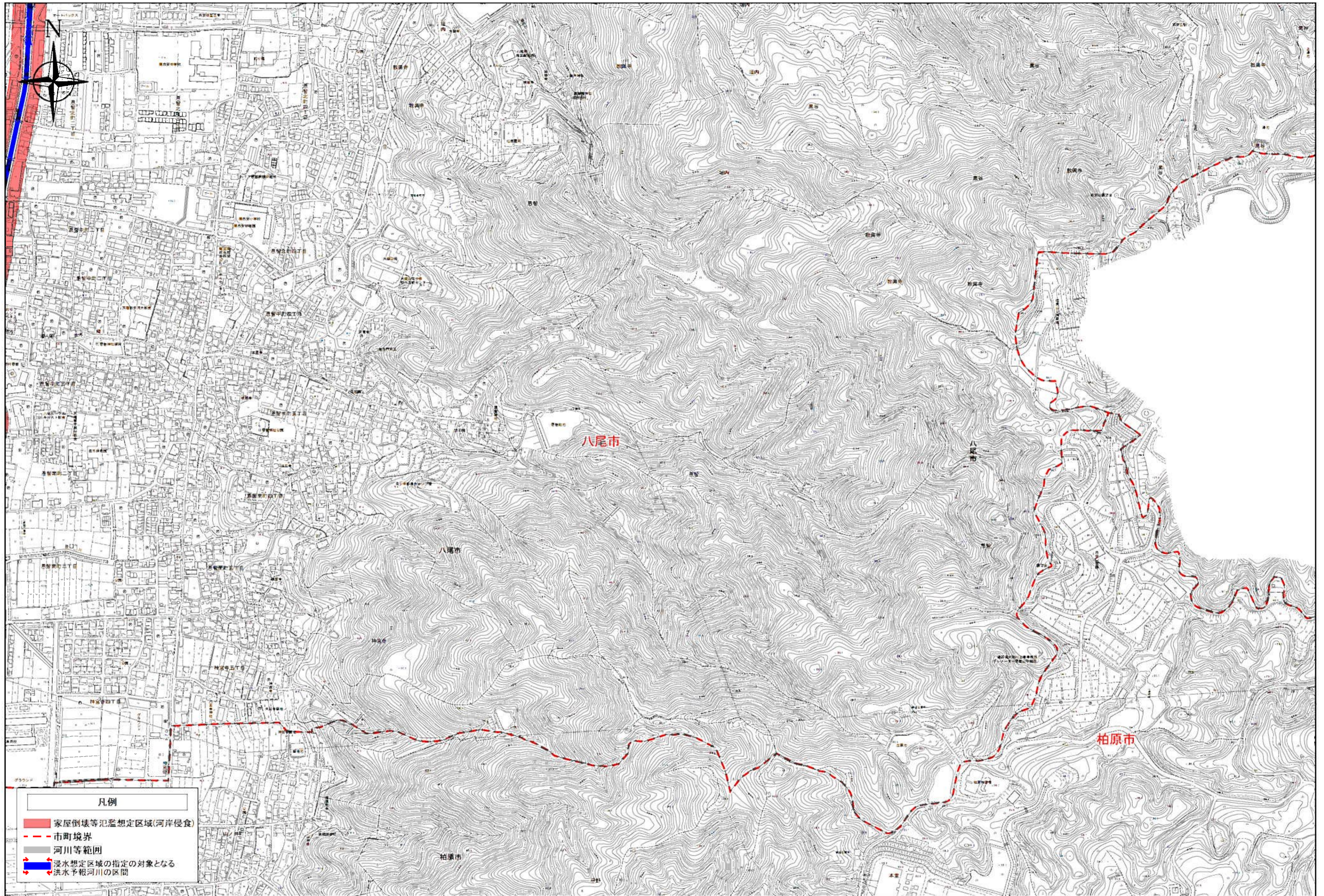


この地図は、大阪府(平成14・17・21年度)デジタル地形図(平成19年度)を複製したものである。
 この地図は、大阪市デジタル地形図(大都計661号)を複製したものである。

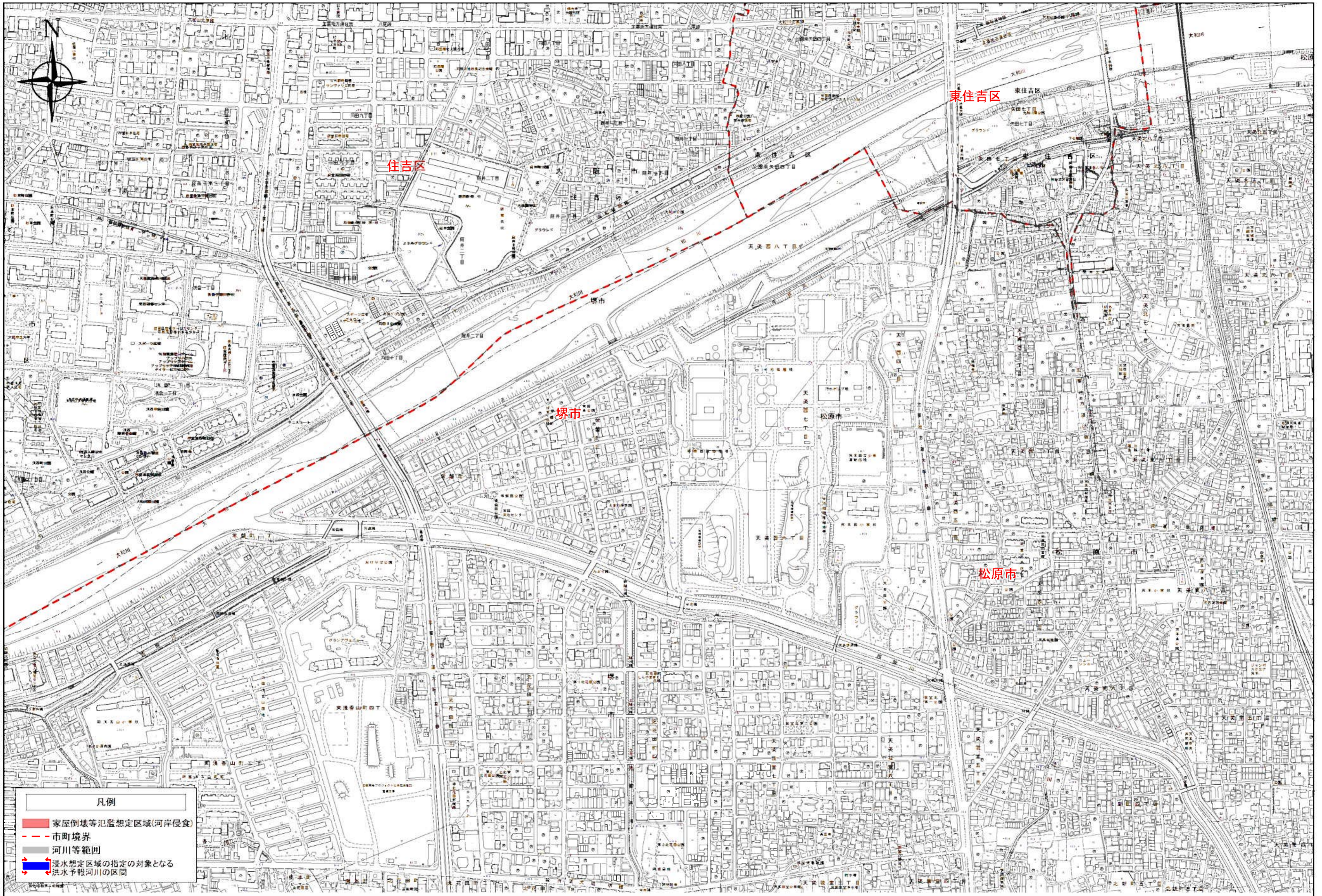
寝屋川水系 洪水浸水想定区域図(家屋倒壊等氾濫想定区域(河岸侵食)) 67




寝屋川水系 洪水浸水想定区域図(家屋倒壊等氾濫想定区域(河岸侵食)) 68



寝屋川水系 洪水浸水想定区域図(家屋倒壊等氾濫想定区域(河岸侵食)) 69

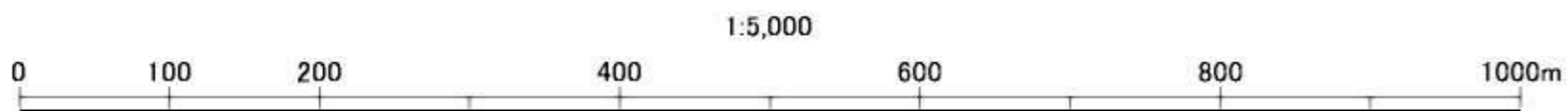
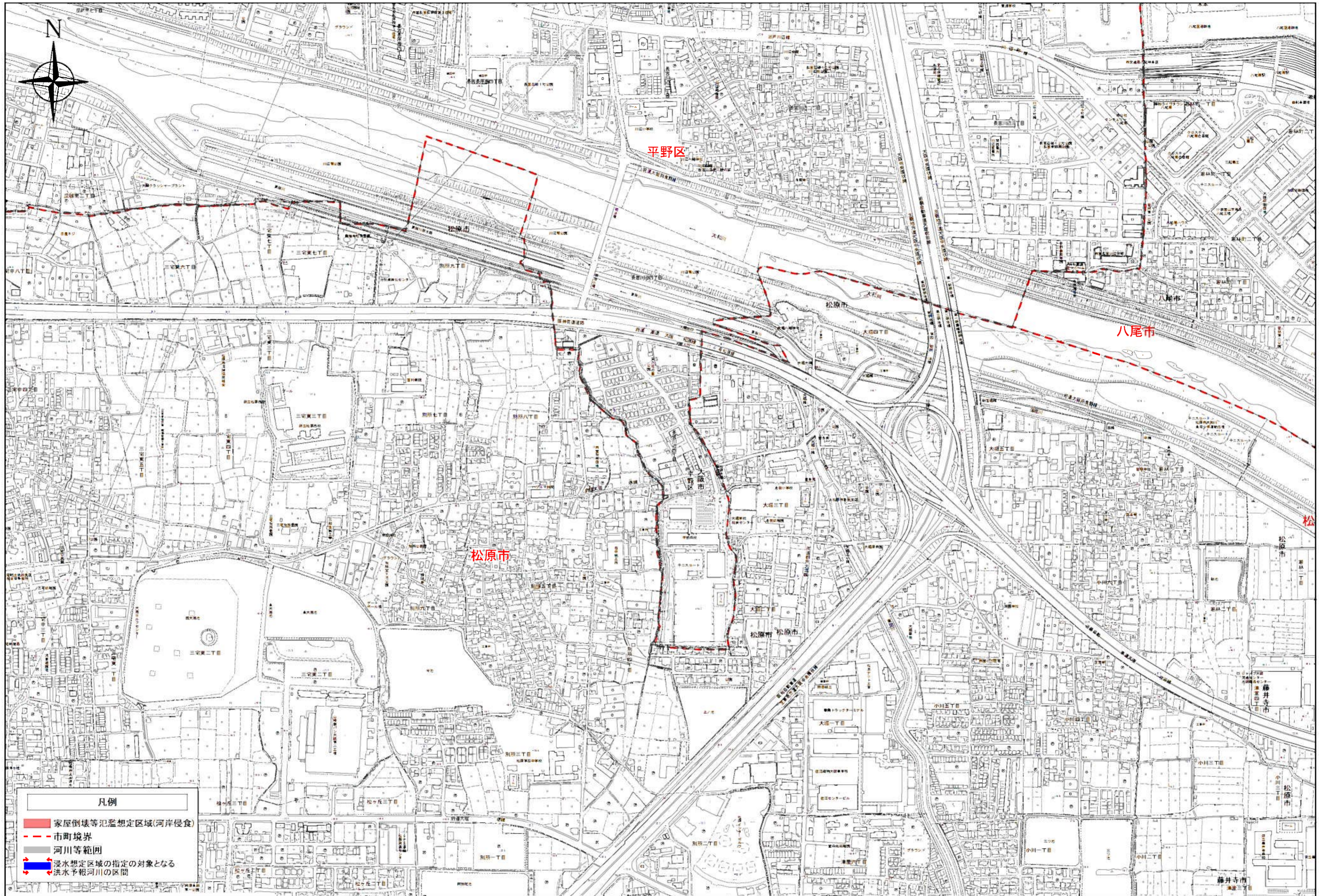


- 凡例
- 家屋倒壊等氾濫想定区域(河岸侵食)
 - 市町境界
 - 河川等範囲
 - 浸水想定区域の指定の対象となる洪水予報河川の区間



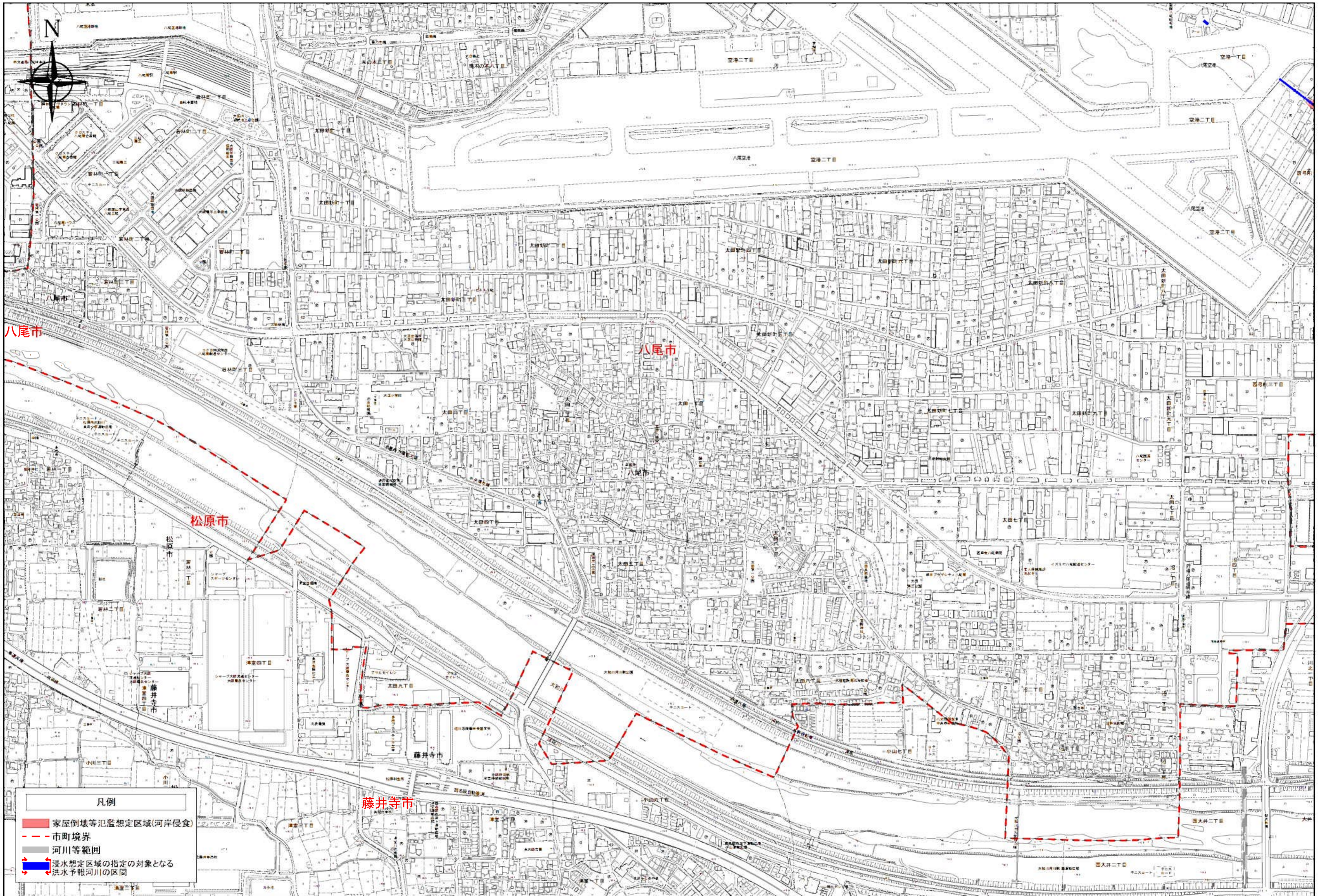
この地図は、大阪市デジタル地形図(大都計661号)を複製したものである。

寝屋川水系 洪水浸水想定区域図(家屋倒壊等氾濫想定区域(河岸侵食)) 70

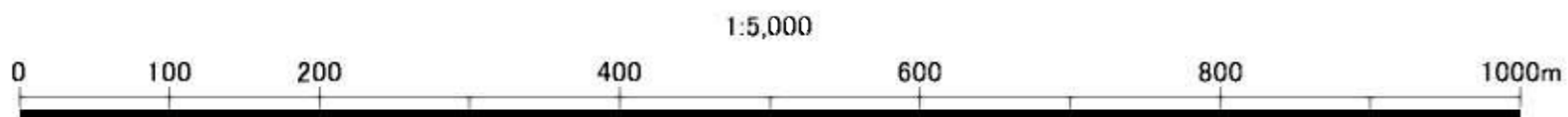
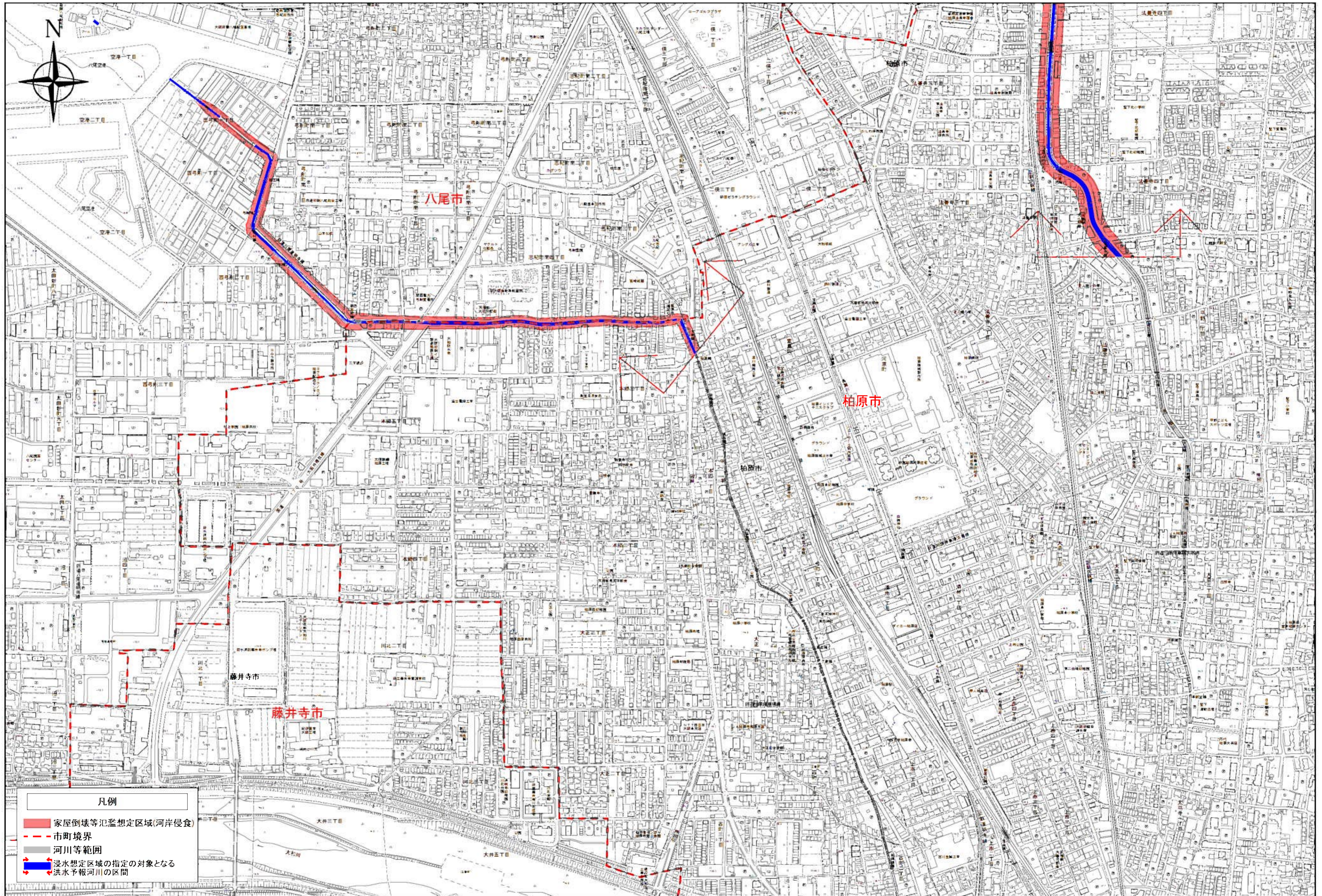


この地図は、大阪府(平成14・17・21年度)デジタル地形図(平成19年度)を複製したものである。
 この地図は、大阪市デジタル地形図(大都計661号)を複製したものである。

寝屋川水系 洪水浸水想定区域図(家屋倒壊等氾濫想定区域(河岸侵食)) 71


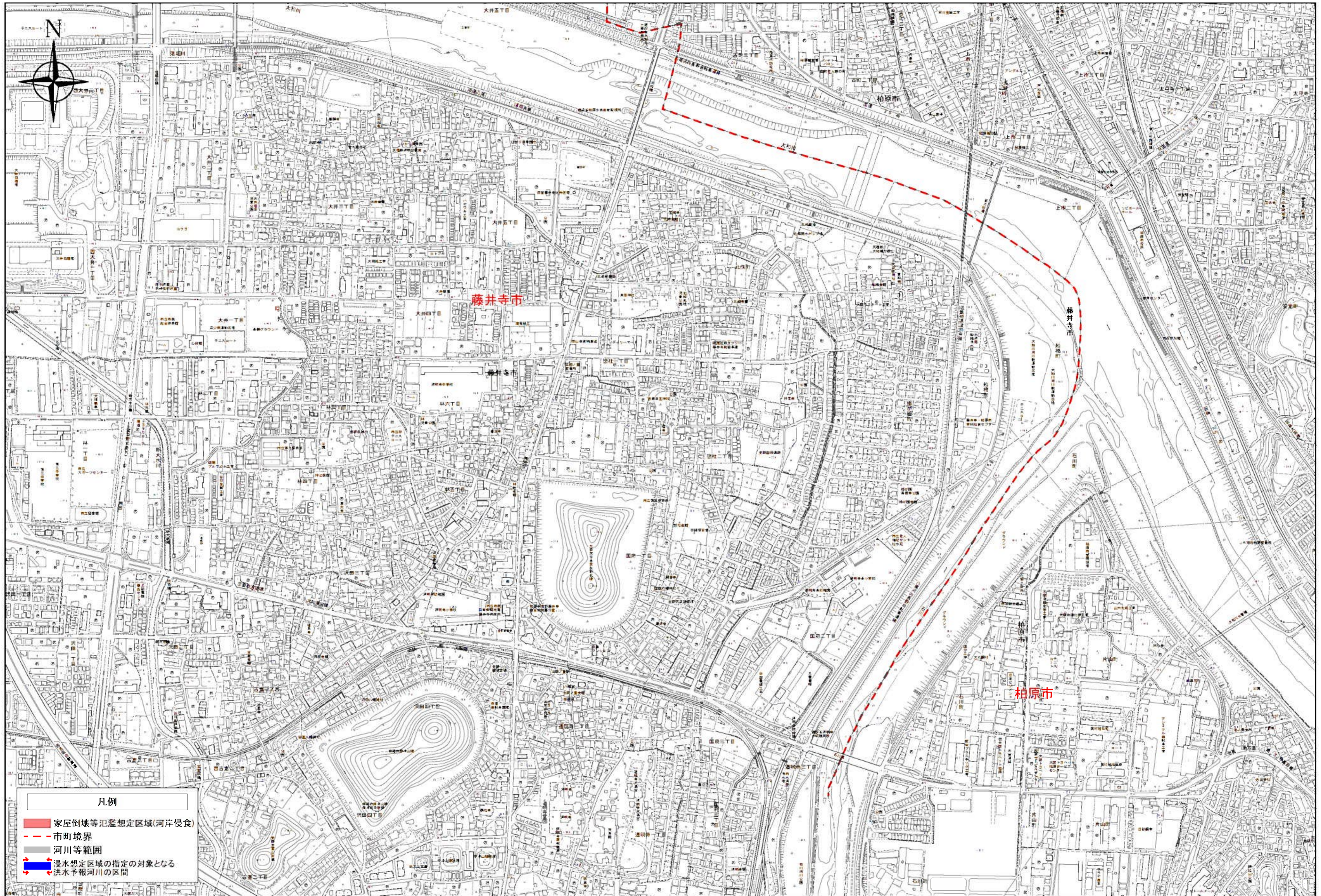


寝屋川水系 洪水浸水想定区域図(家屋倒壊等氾濫想定区域(河岸侵食)) 72



この地図は、大阪府(平成14・17・21年度)デジタル地形図(平成19年度)を複製したものである。

寝屋川水系 洪水浸水想定区域図(家屋倒壊等氾濫想定区域(河岸侵食)) 73



この地図は、大阪府(平成14・17・21年度)デジタル地形図(平成19年度)を複製したものである。