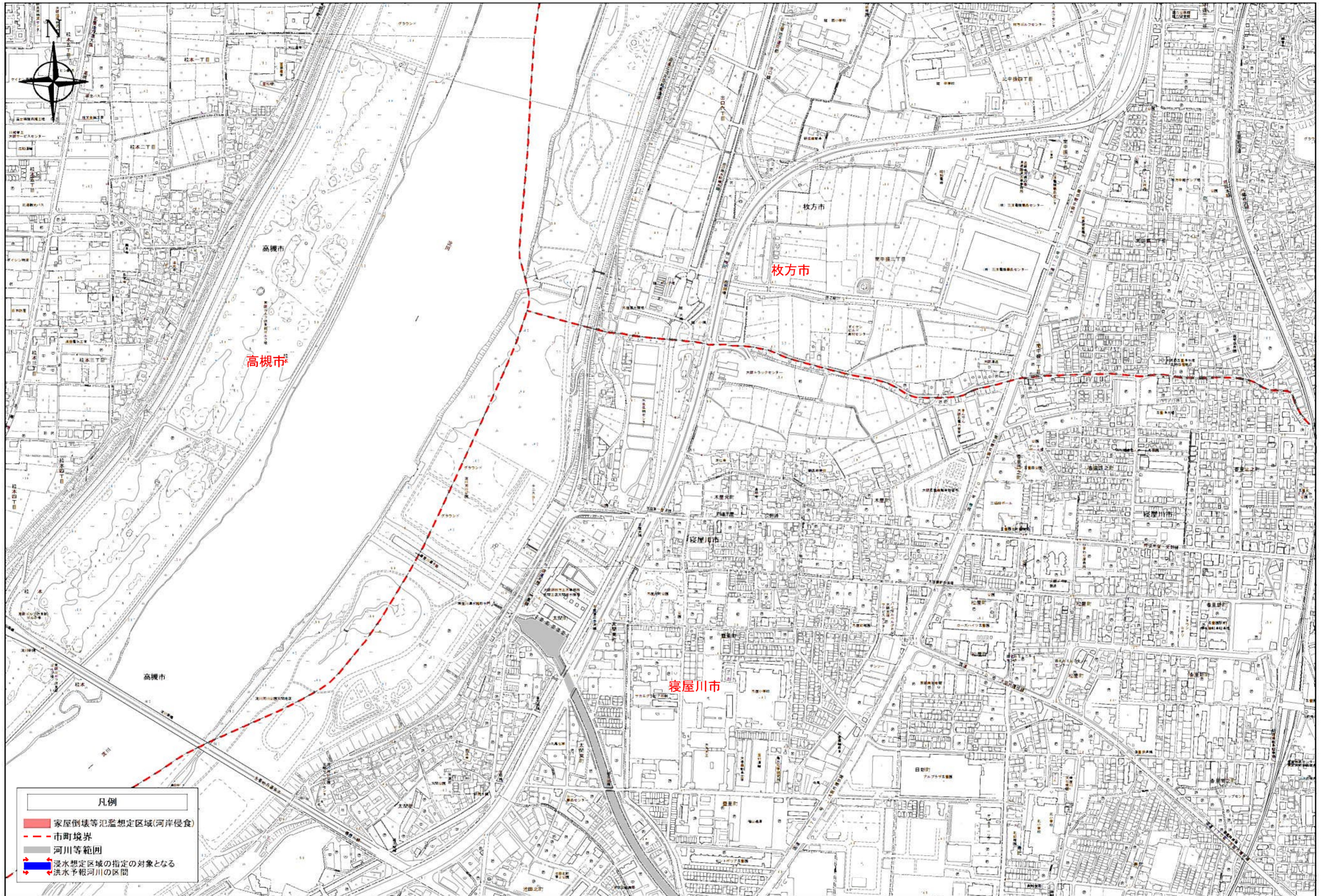

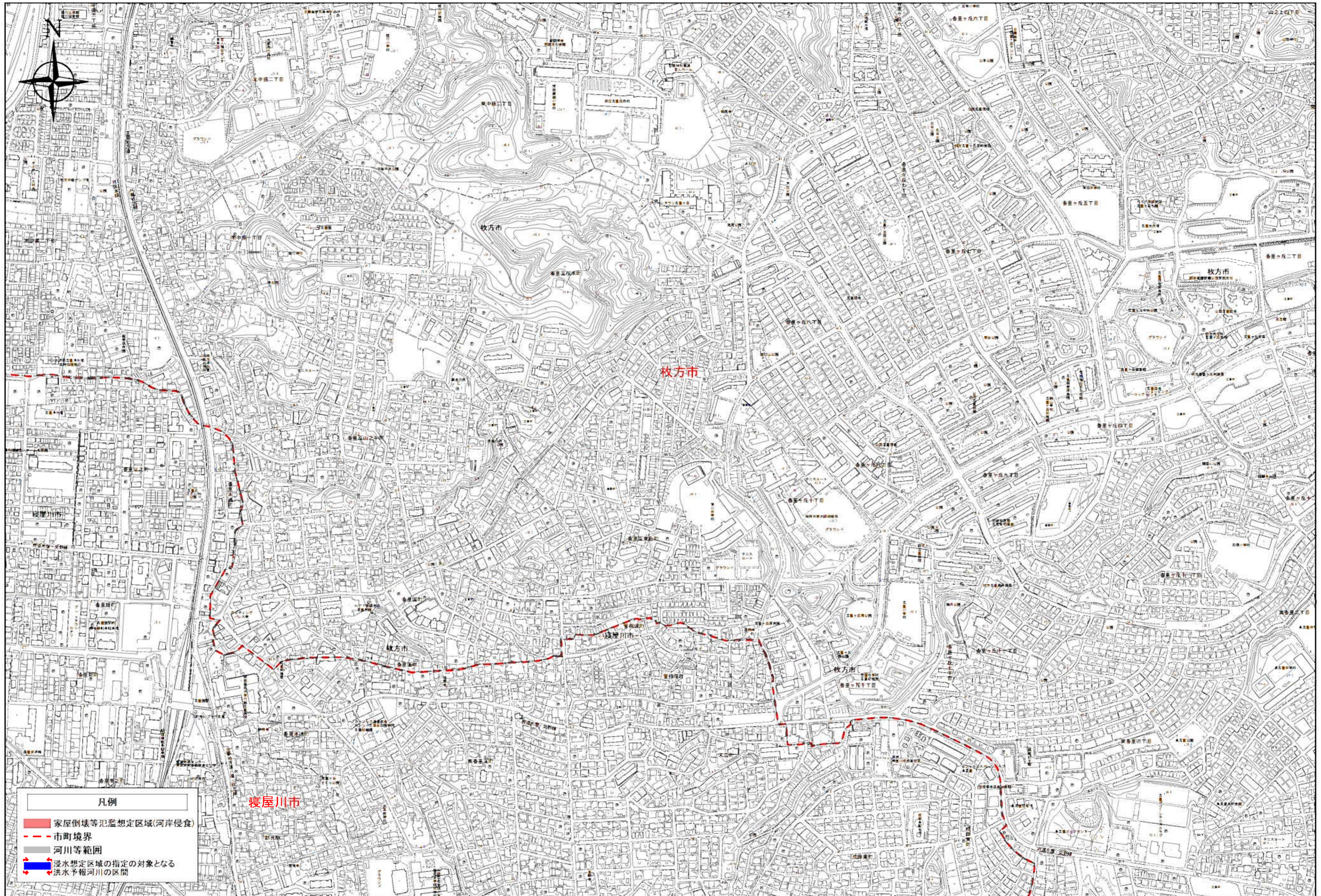


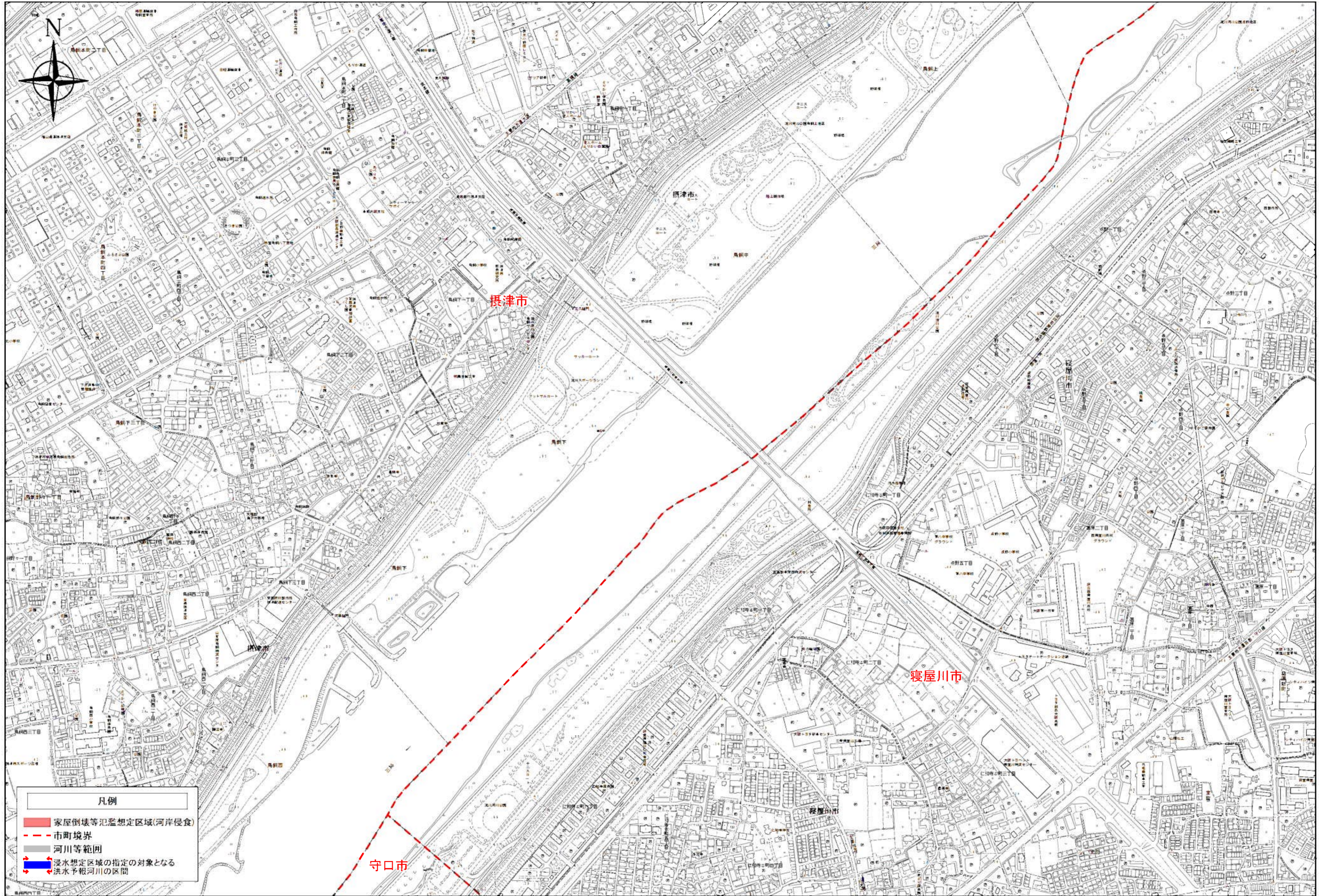
寝屋川水系 洪水浸水想定区域図(家屋倒壊等氾濫想定区域(河岸侵食))



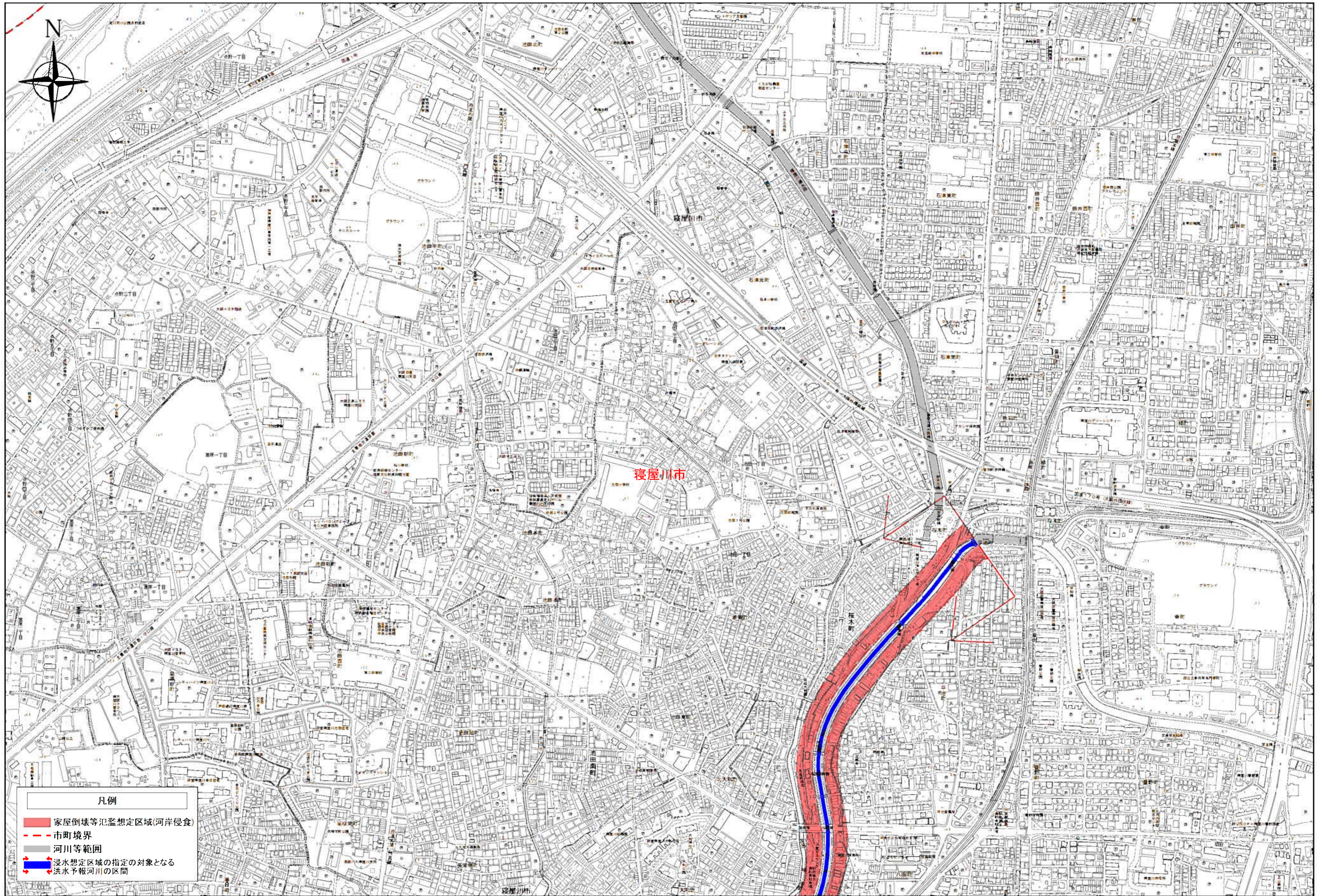
寝屋川水系 洪水浸水想定区域図(家屋倒壊等氾濫想定区域(河岸侵食)) 2



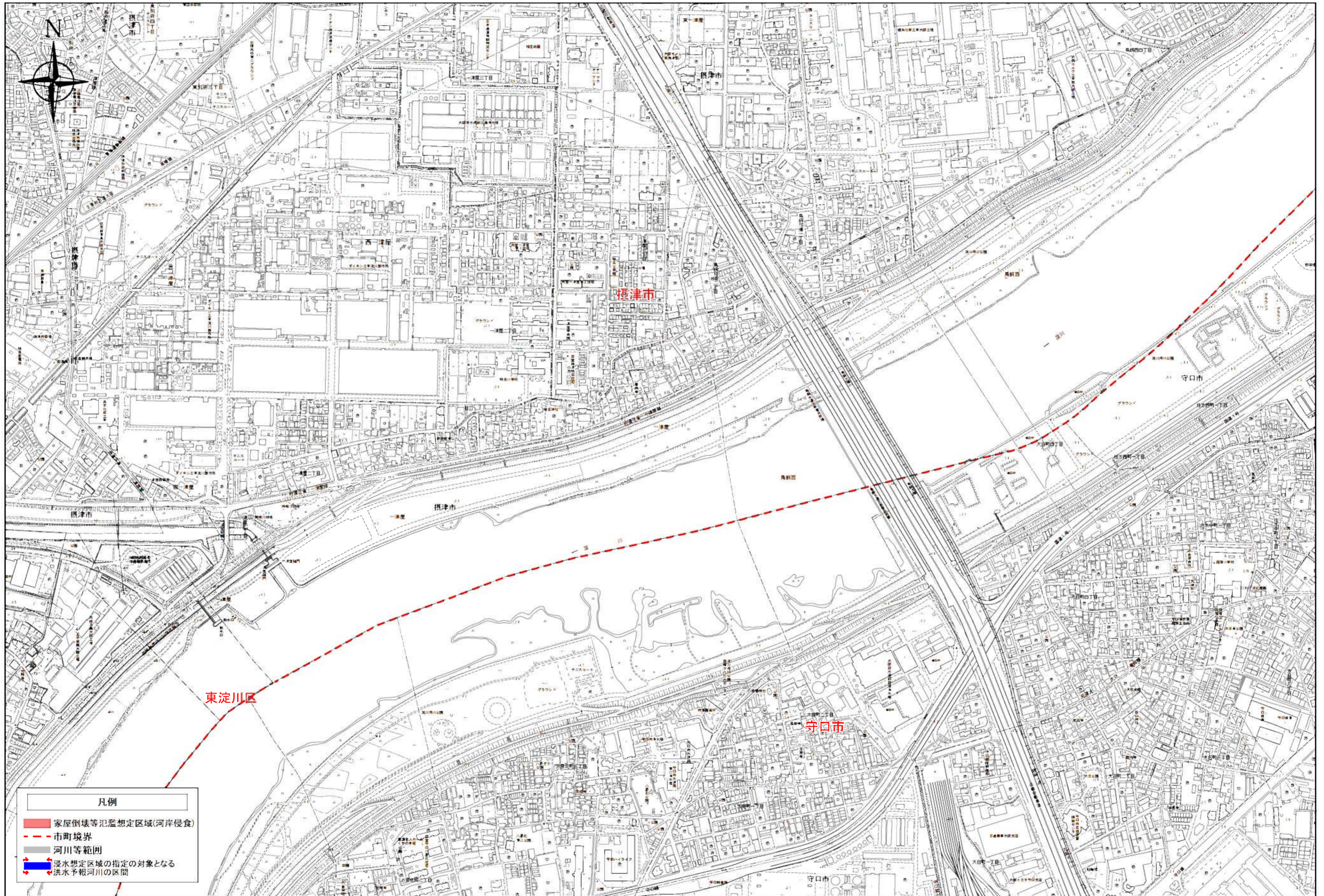
寝屋川水系 洪水浸水想定区域図(家屋倒壊等氾濫想定区域(河岸侵食)) 3



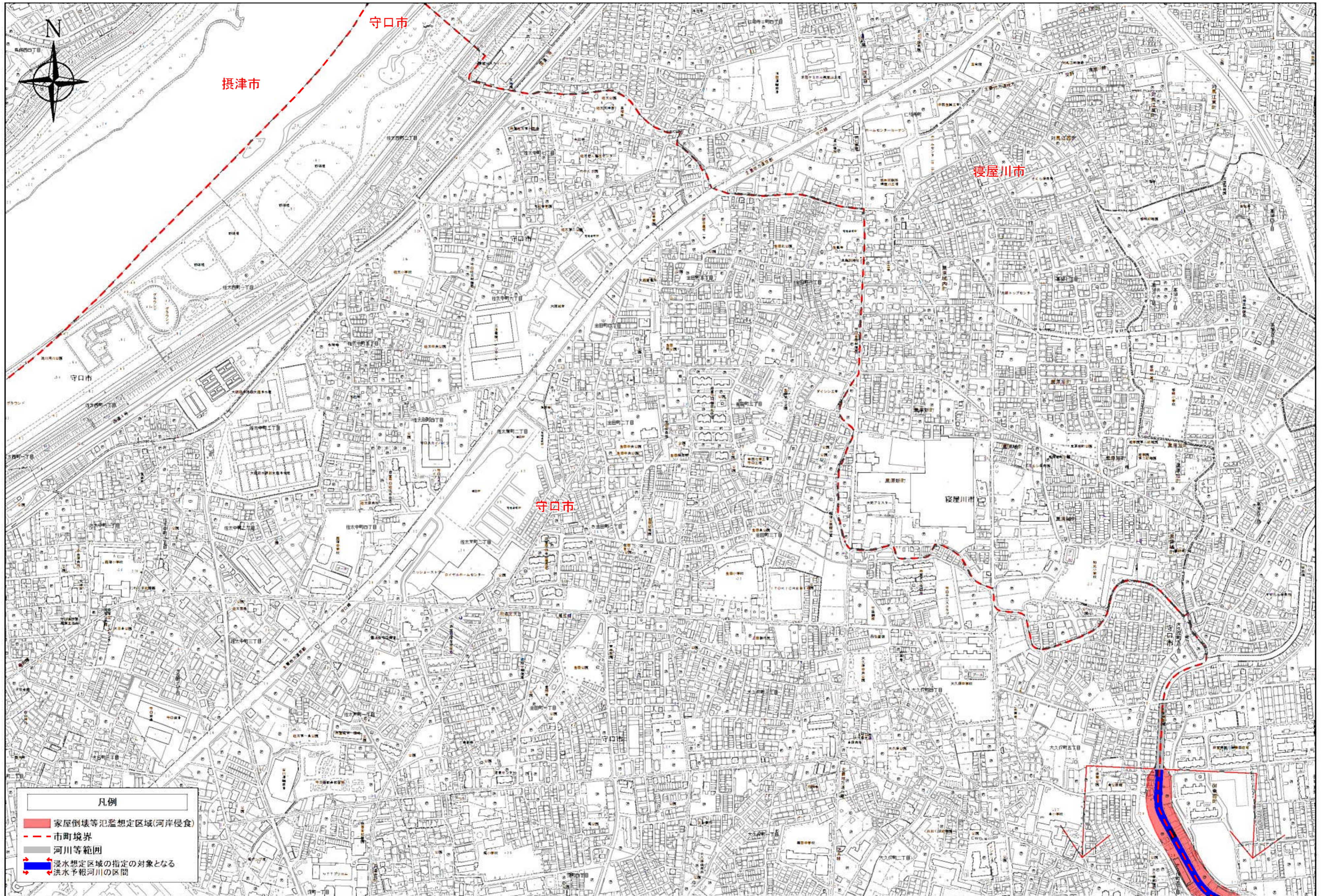
寝屋川水系 洪水浸水想定区域図(家屋倒壊等氾濫想定区域(河岸侵食)) 4



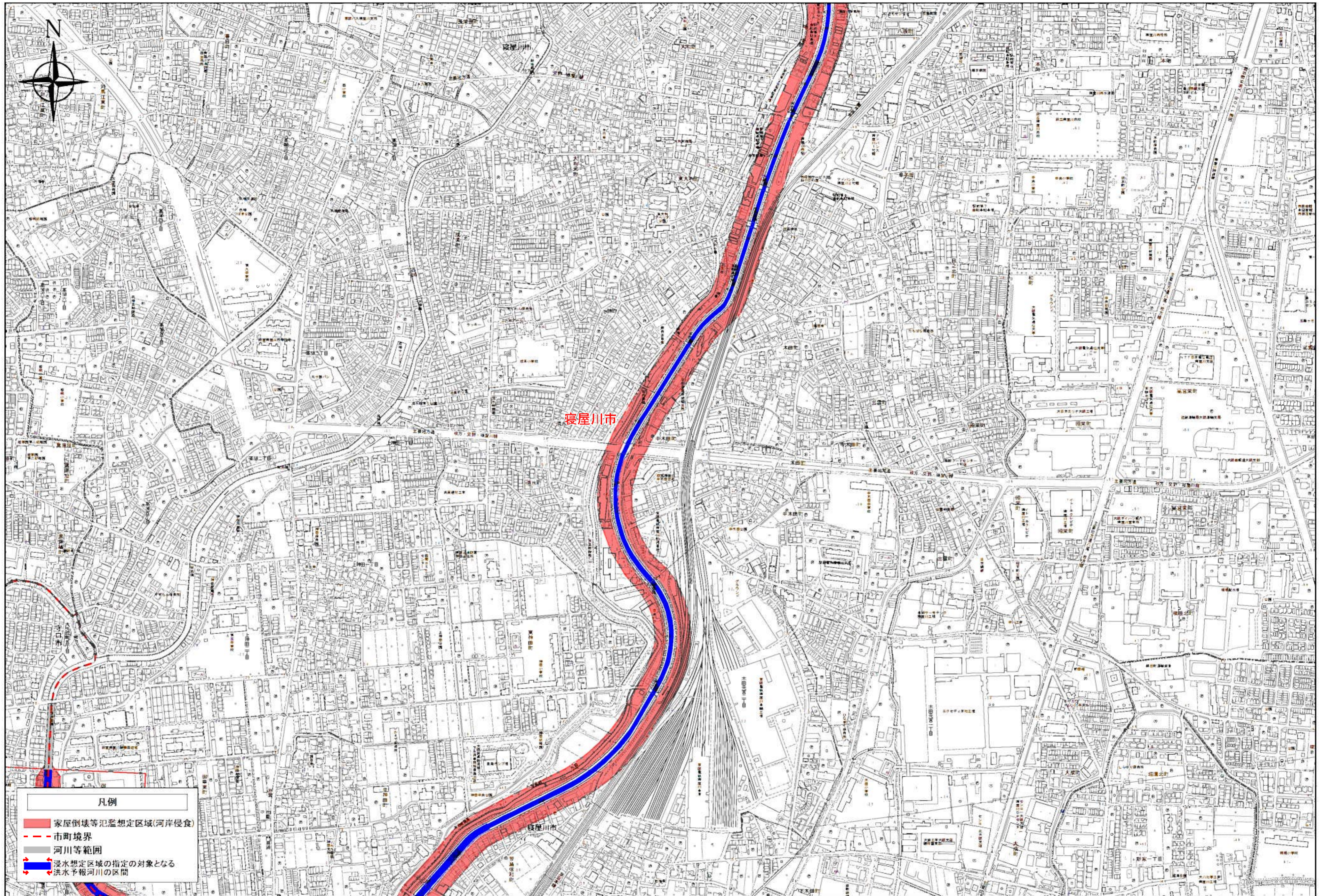
寝屋川水系 洪水浸水想定区域図(家屋倒壊等氾濫想定区域(河岸侵食)) 5



寝屋川水系 洪水浸水想定区域図(家屋倒壊等氾濫想定区域(河岸侵食)) 6



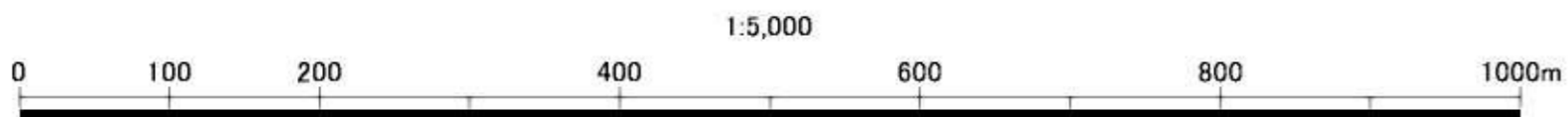
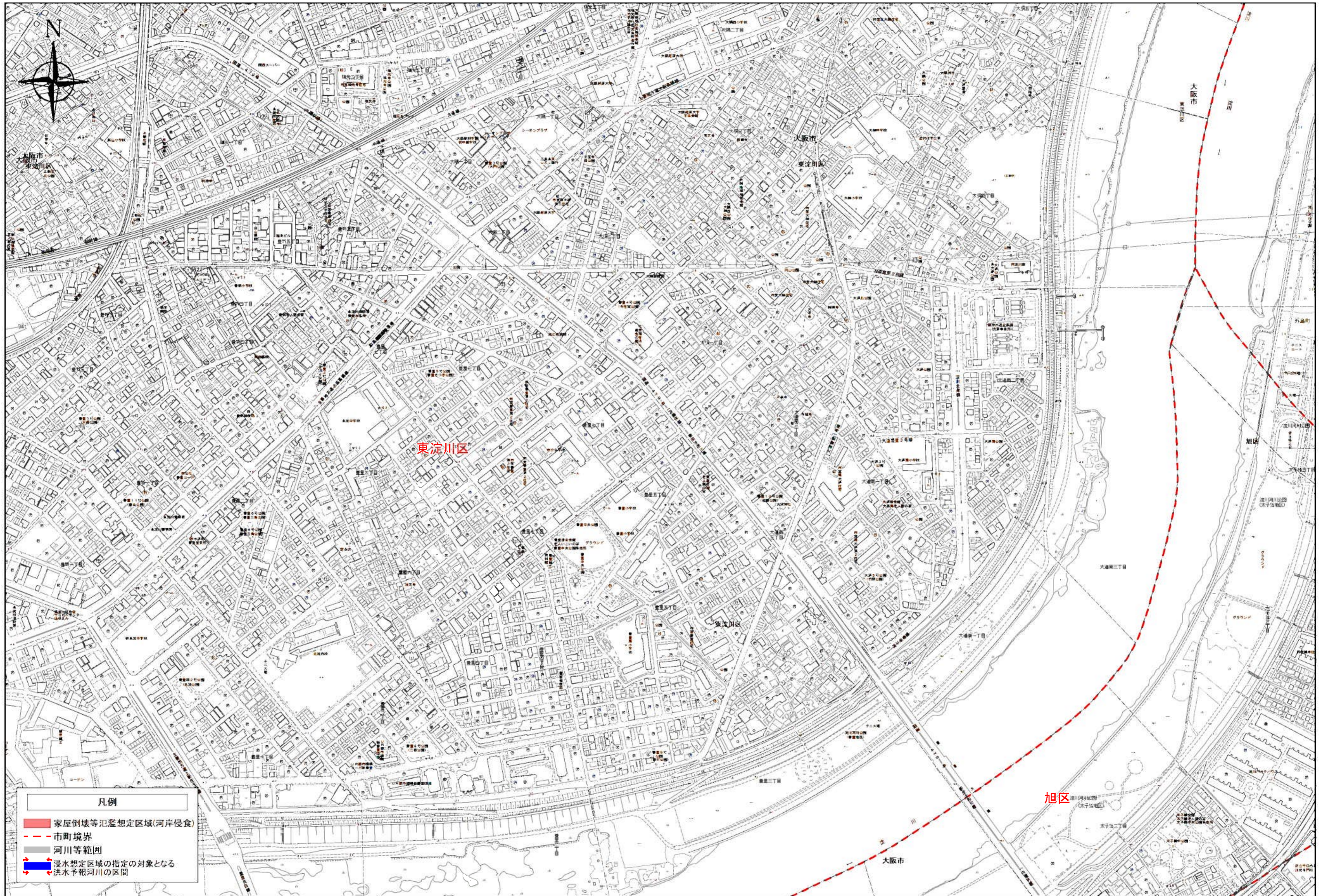
寝屋川水系 洪水浸水想定区域図(家屋倒壊等氾濫想定区域(河岸侵食)) 7



寝屋川水系 洪水浸水想定区域図(家屋倒壊等氾濫想定区域(河岸侵食)) 8

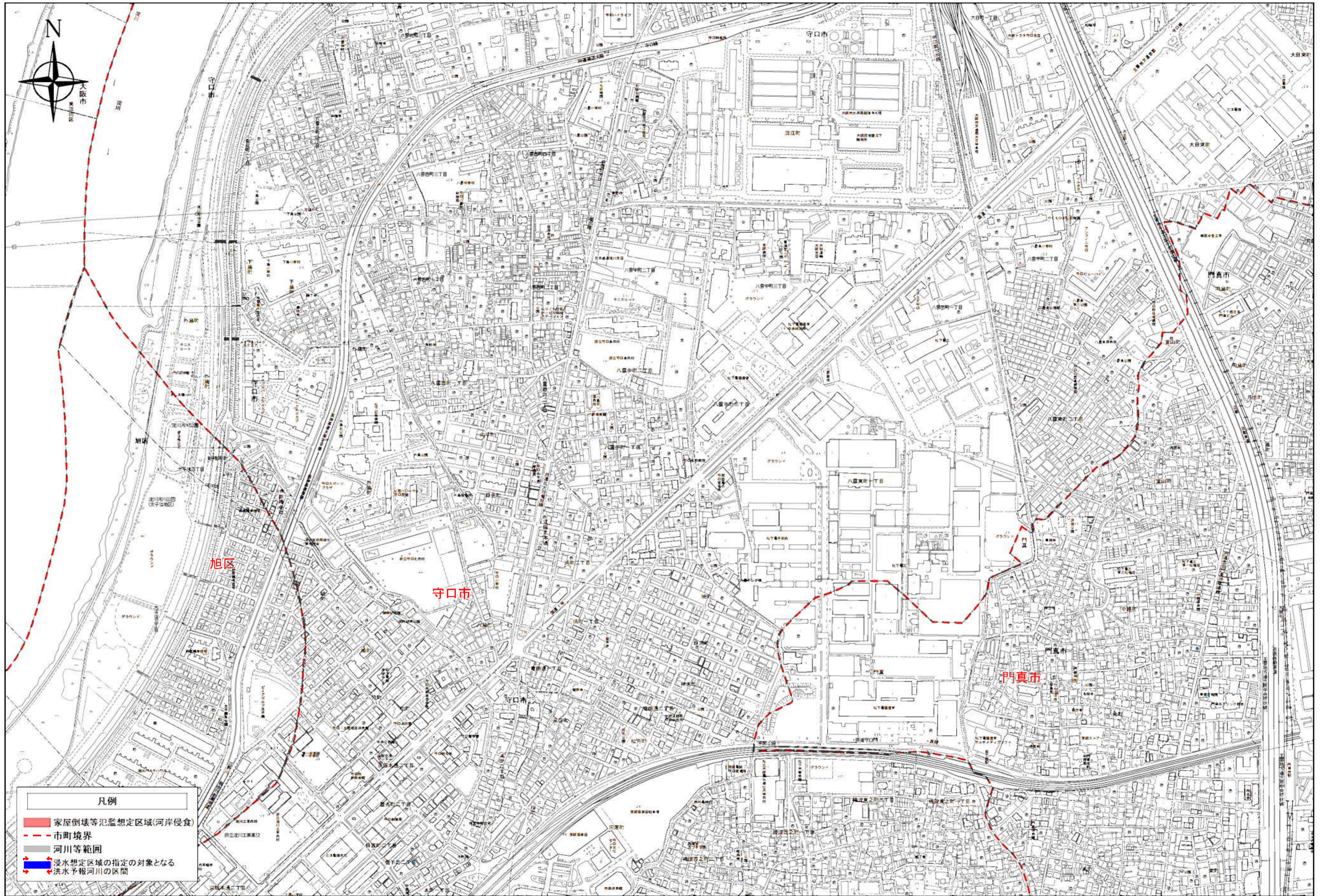


寝屋川水系 洪水浸水想定区域図(家屋倒壊等氾濫想定区域(河岸侵食)) 9



この地図は、大阪府(平成14・17・21年度)デジタル地形図(平成19年度)を複製したものである。
 この地図は、大阪市デジタル地形図(大都計661号)を複製したものである。

寝屋川水系 洪水浸水想定区域図(家屋倒壊等氾濫想定区域(河岸侵食)) 10

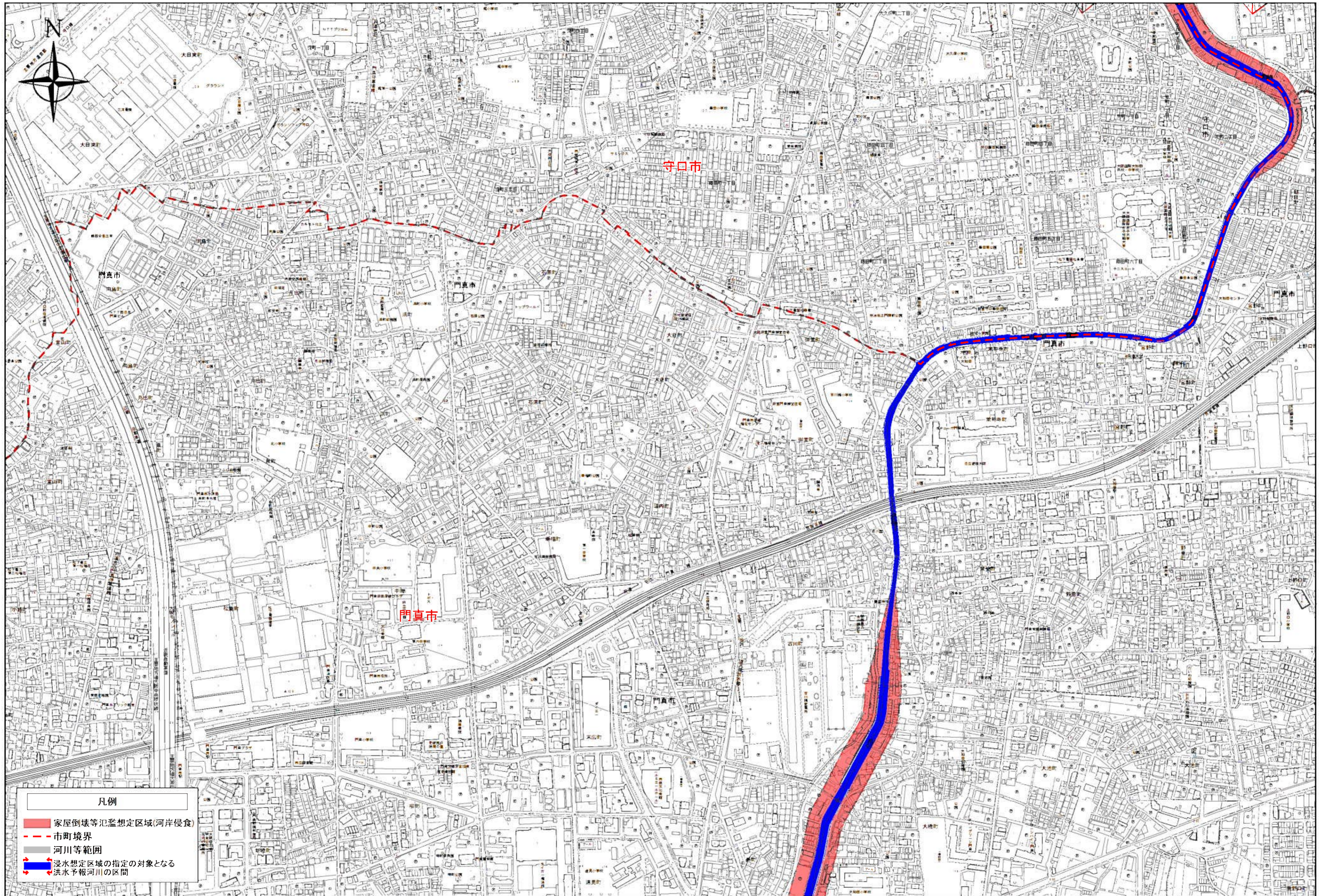


- 凡例
- 家屋倒壊等氾濫想定区域(河岸侵食)
 - - - 市町境界
 - 河川等範囲
 - ↔ 浸水想定区域の指定の対象となる洪水予報河川の区間


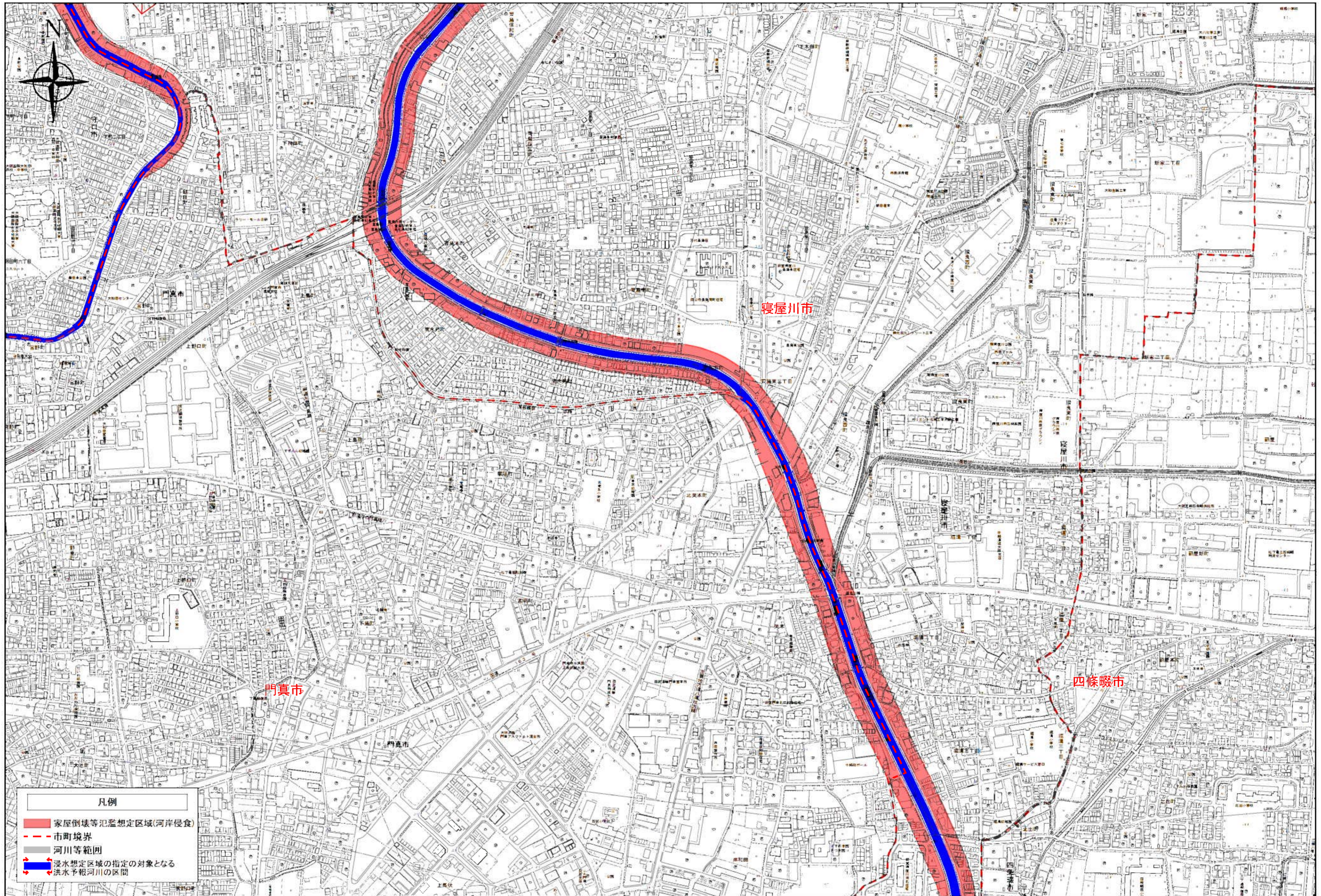
0 100 200 400 600 800 1000m

この地図は、大阪府(平成14・17・21年度)デジタル地形図(平成19年度)を複製したものである。
 この地図は、大阪市デジタル地形図(大都計661号)を複製したものである。

寝屋川水系 洪水浸水想定区域図(家屋倒壊等氾濫想定区域(河岸侵食)) 11



寝屋川水系 洪水浸水想定区域図(家屋倒壊等氾濫想定区域(河岸侵食)) 12




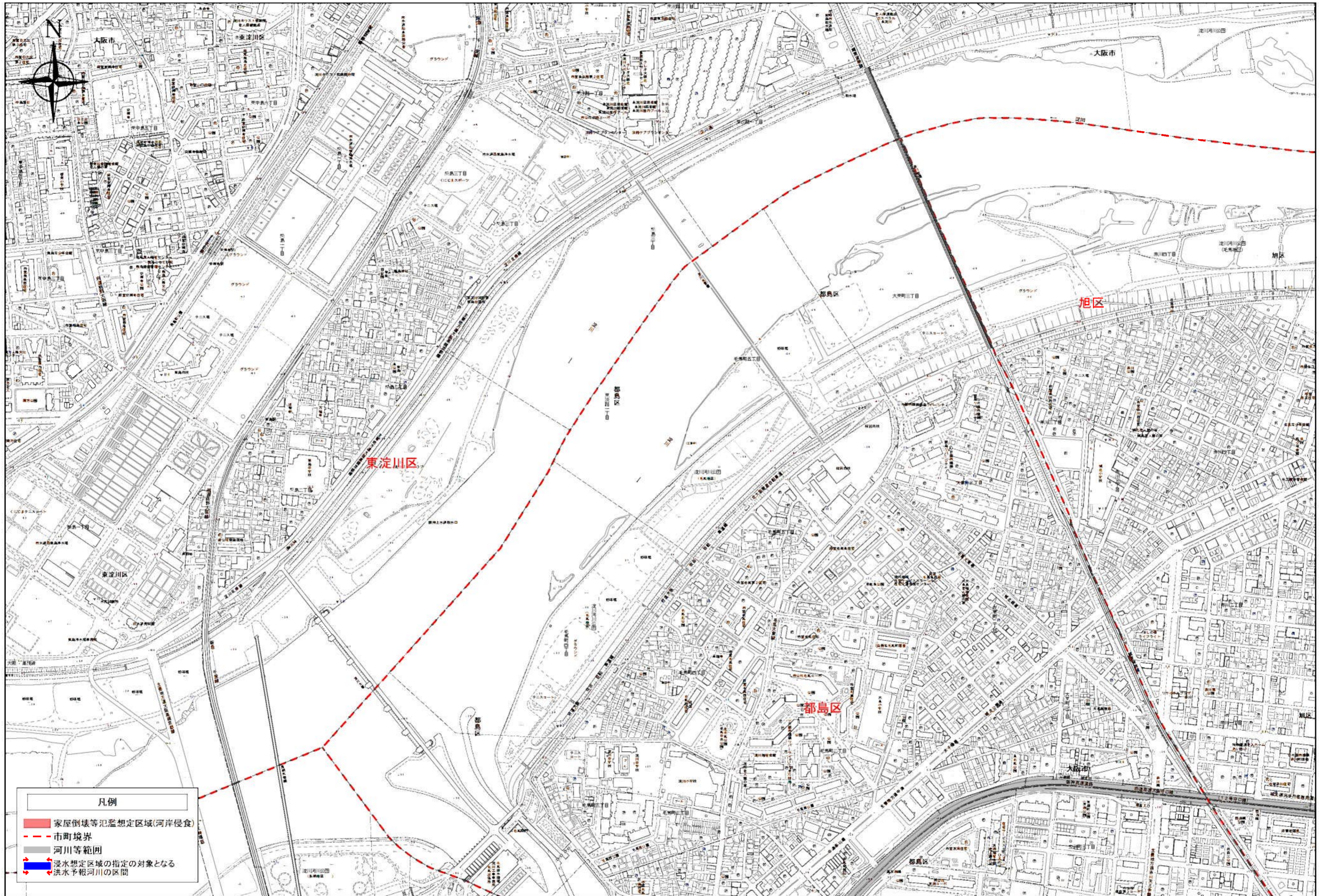
寝屋川水系 洪水浸水想定区域図(家屋倒壊等氾濫想定区域(河岸侵食)) 13



0 100 200 400 600 800 1000m

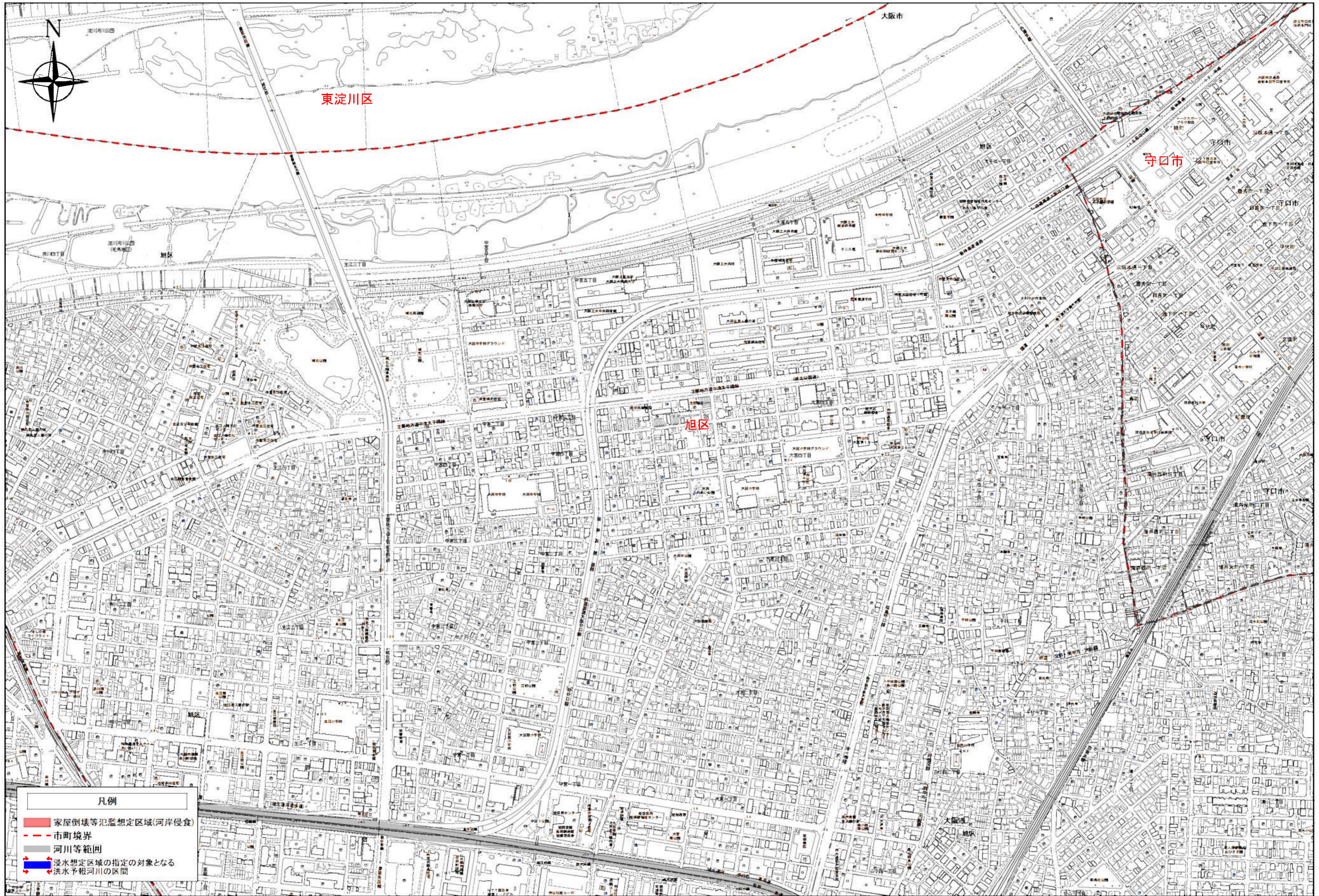
この地図は、大阪府(平成14・17・21年度)デジタル地形図(平成19年度)を複製したものである。

寝屋川水系 洪水浸水想定区域図(家屋倒壊等氾濫想定区域(河岸侵食)) 14




この地図は、大阪市デジタル地形図(大都計661号)を複製したものである。

寝屋川水系 洪水浸水想定区域図(家屋倒壊等氾濫想定区域(河岸侵食)) 15

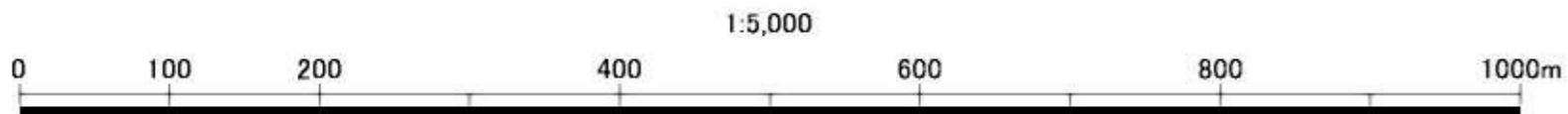
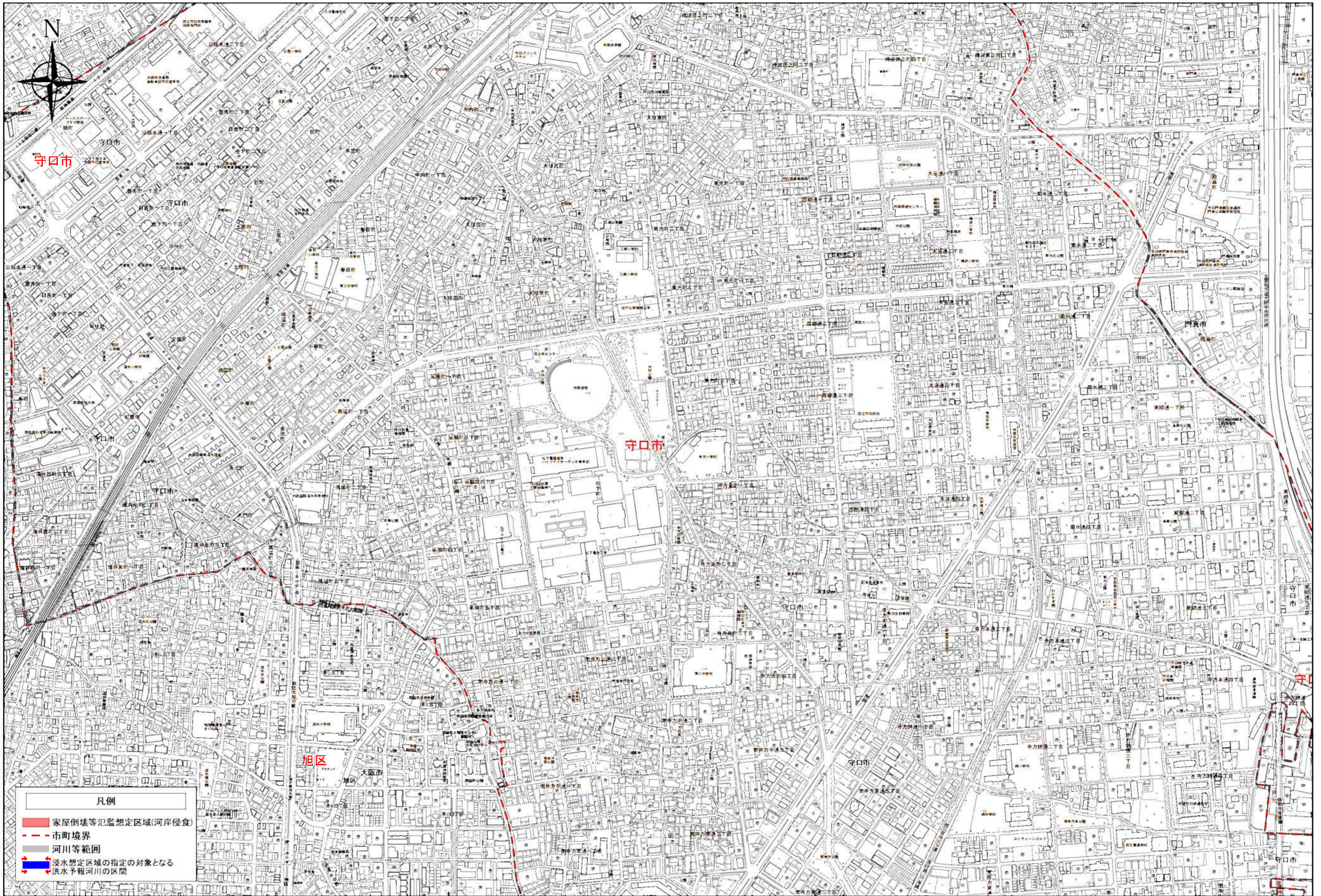


- 凡例
- 家屋倒壊等氾濫想定区域(河岸侵食)
 - 市町境界
 - 河川等範囲
 - 浸水想定区域の指定の対象となる洪水予報河川の区間



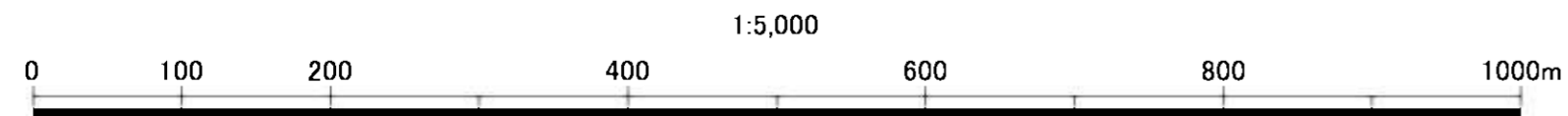
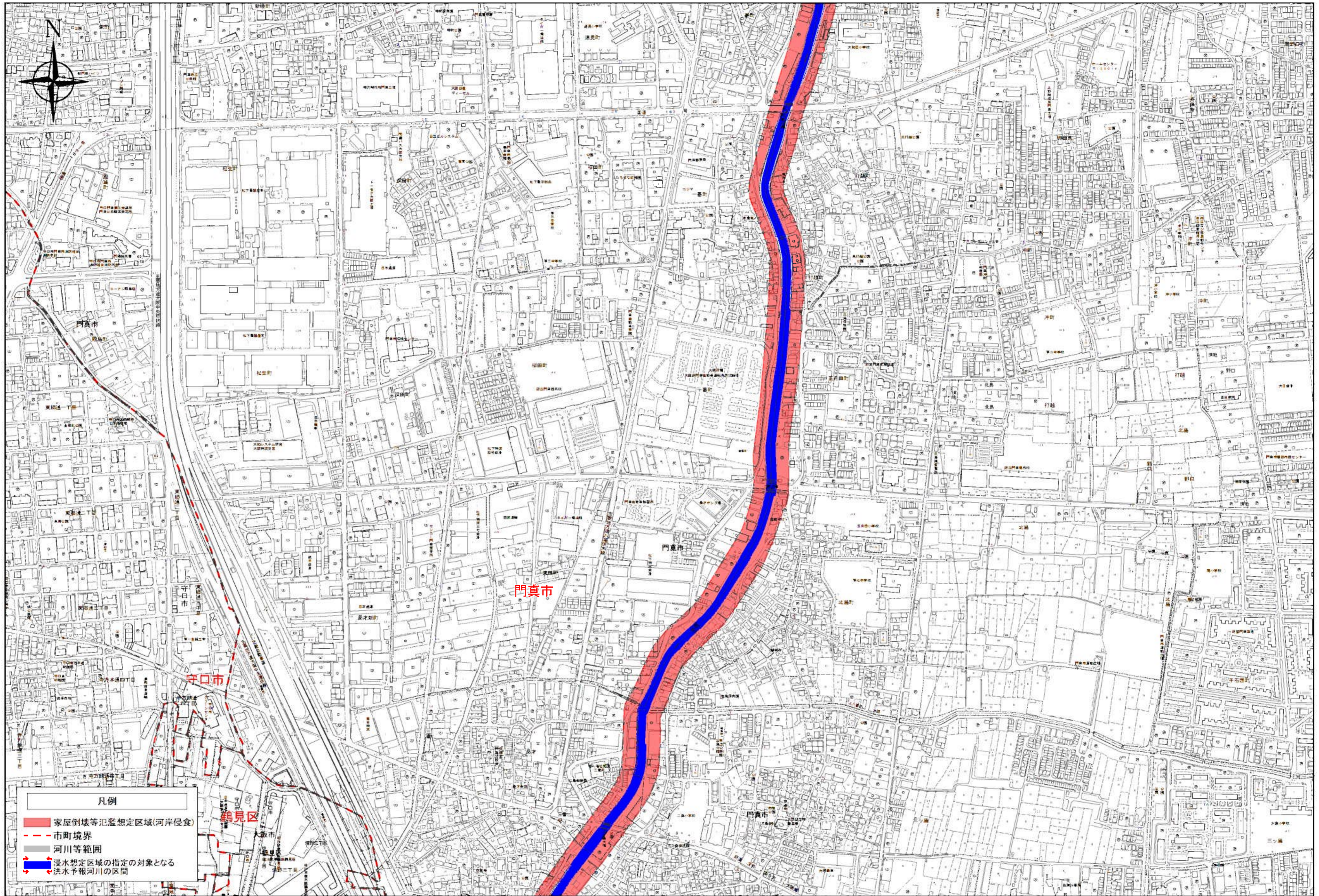
この図は、大阪府(平成14・17・21年度)デジタル地形図(平成19年度)を複製したものである。
この図は、大阪市デジタル地形図(大都計661号)を複製したものである。

寝屋川水系 洪水浸水想定区域図(家屋倒壊等氾濫想定区域(河岸侵食)) 16



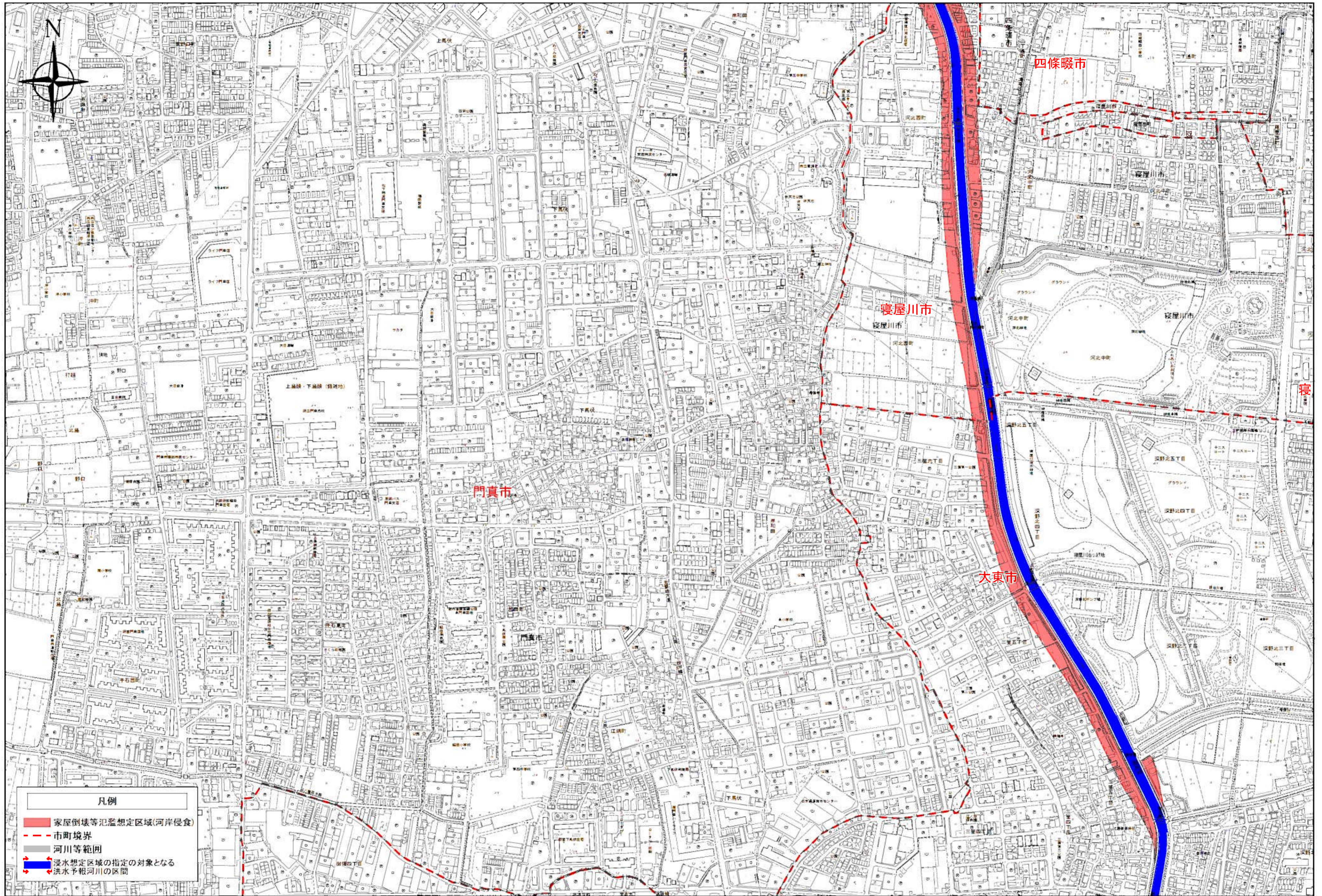
この地図は、大阪府(平成14・17・21年度)デジタル地形図(平成19年度)を複製したものである。
 この地図は、大阪市デジタル地形図(大都計661号)を複製したものである。

寝屋川水系 洪水浸水想定区域図(家屋倒壊等氾濫想定区域(河岸侵食)) 17




この地図は、大阪府(平成14-17-21年度)デジタル地形図(平成19年度)を複製したものである。
この地図は、大阪市デジタル地形図(大都計661号)を複製したものである。

寝屋川水系 洪水浸水想定区域図(家屋倒壊等氾濫想定区域(河岸侵食)) 18

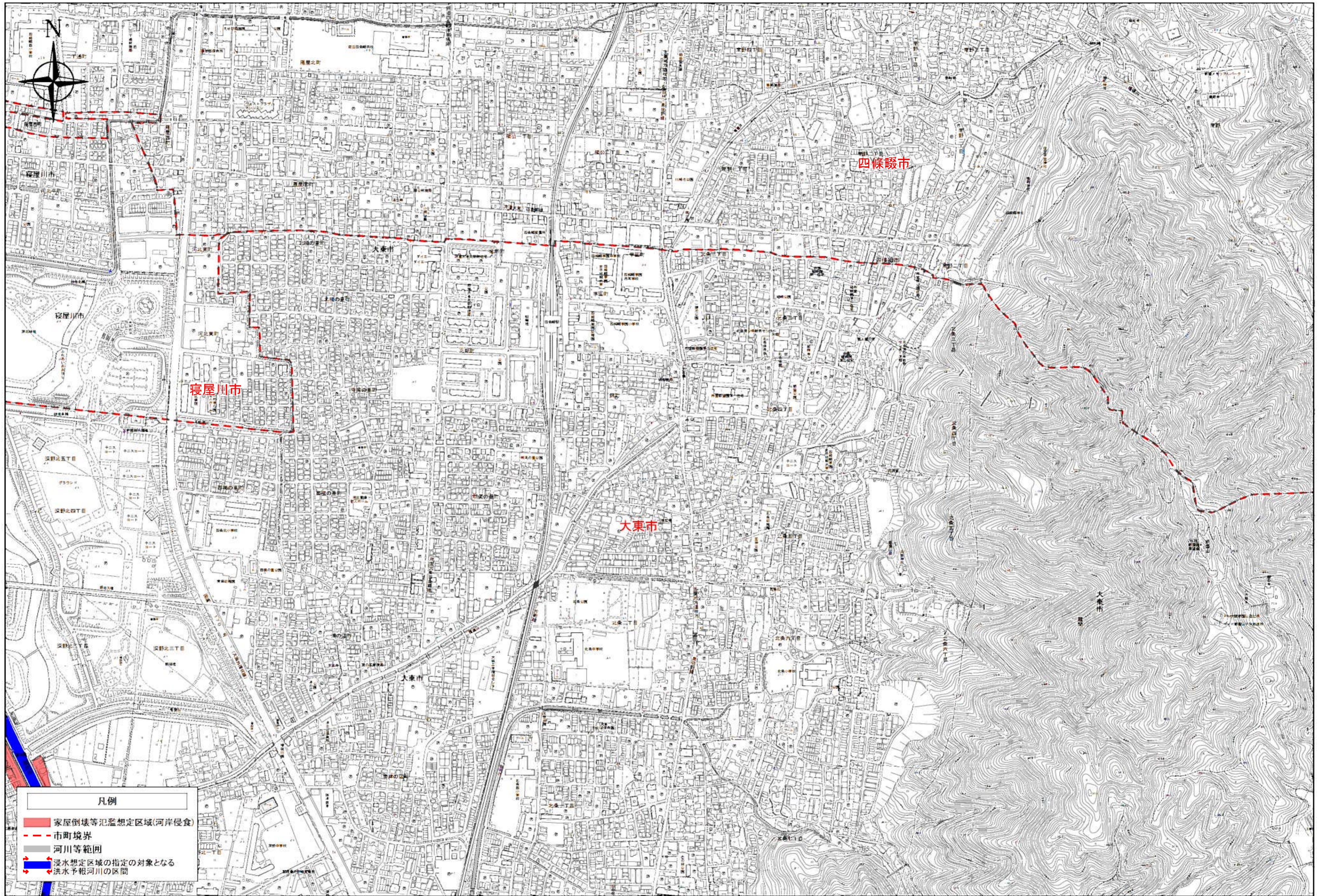


- 凡例
- 家屋倒壊等氾濫想定区域(河岸侵食)
 - 市町境界
 - 河川等範囲
 - 洪水想定区域の指定の対象となる洪水予報河川の区間




この地図は、大阪府(平成14・17・21年度)デジタル地形図(平成19年度)を複製したものである。

寝屋川水系 洪水浸水想定区域図(家屋倒壊等氾濫想定区域(河岸侵食)) 19



寝屋川水系 洪水浸水想定区域図(家屋倒壊等氾濫想定区域(河岸侵食)) 20



この地図は、大阪市デジタル地形図(大都計661号)を複製したものである。