
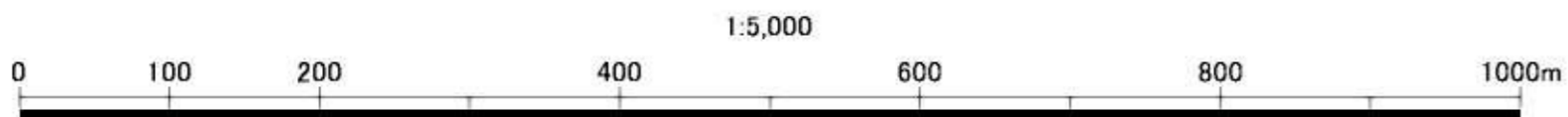
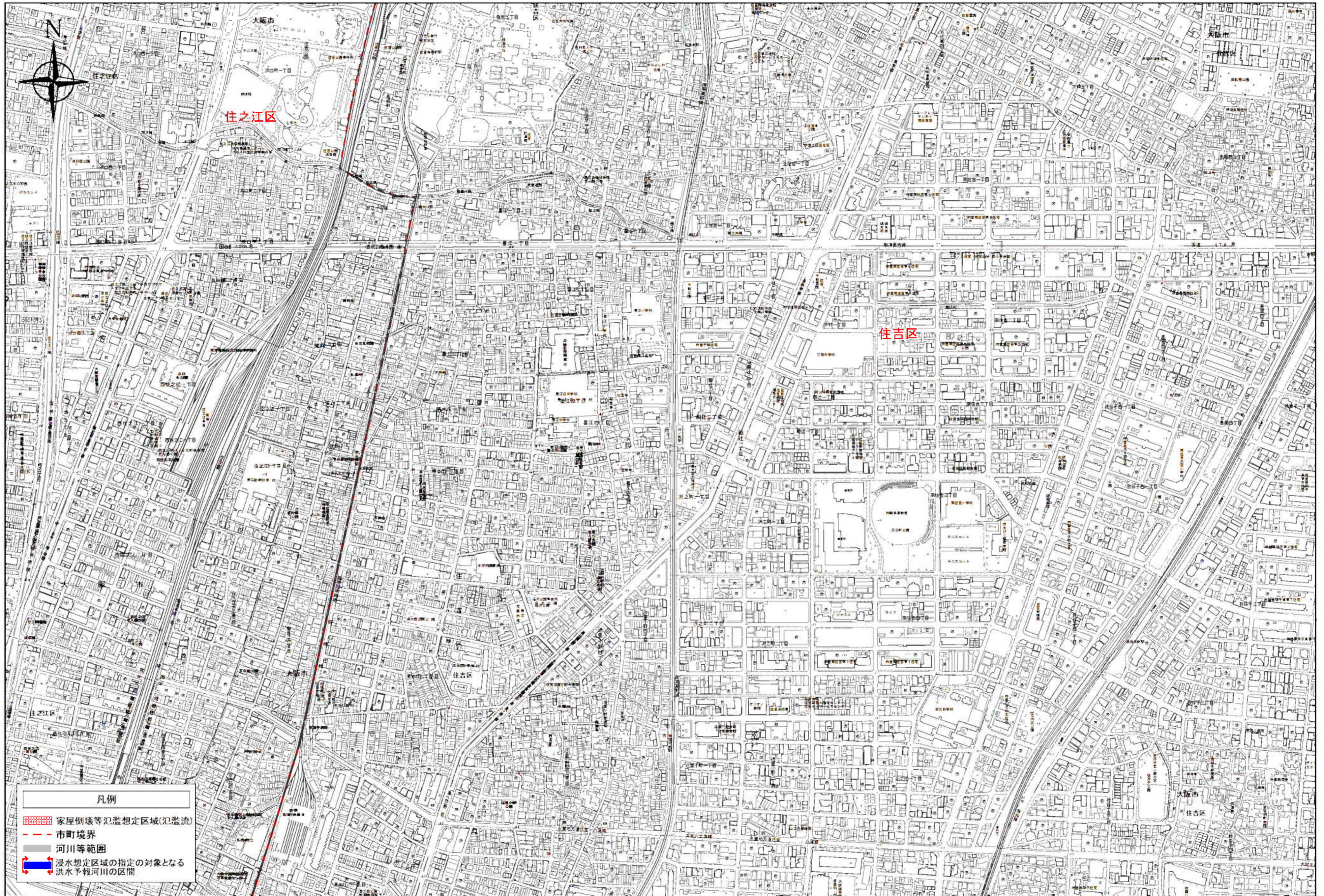


寝屋川水系 洪水浸水想定区域図(家屋倒壊等氾濫想定区域(氾濫流)) 61




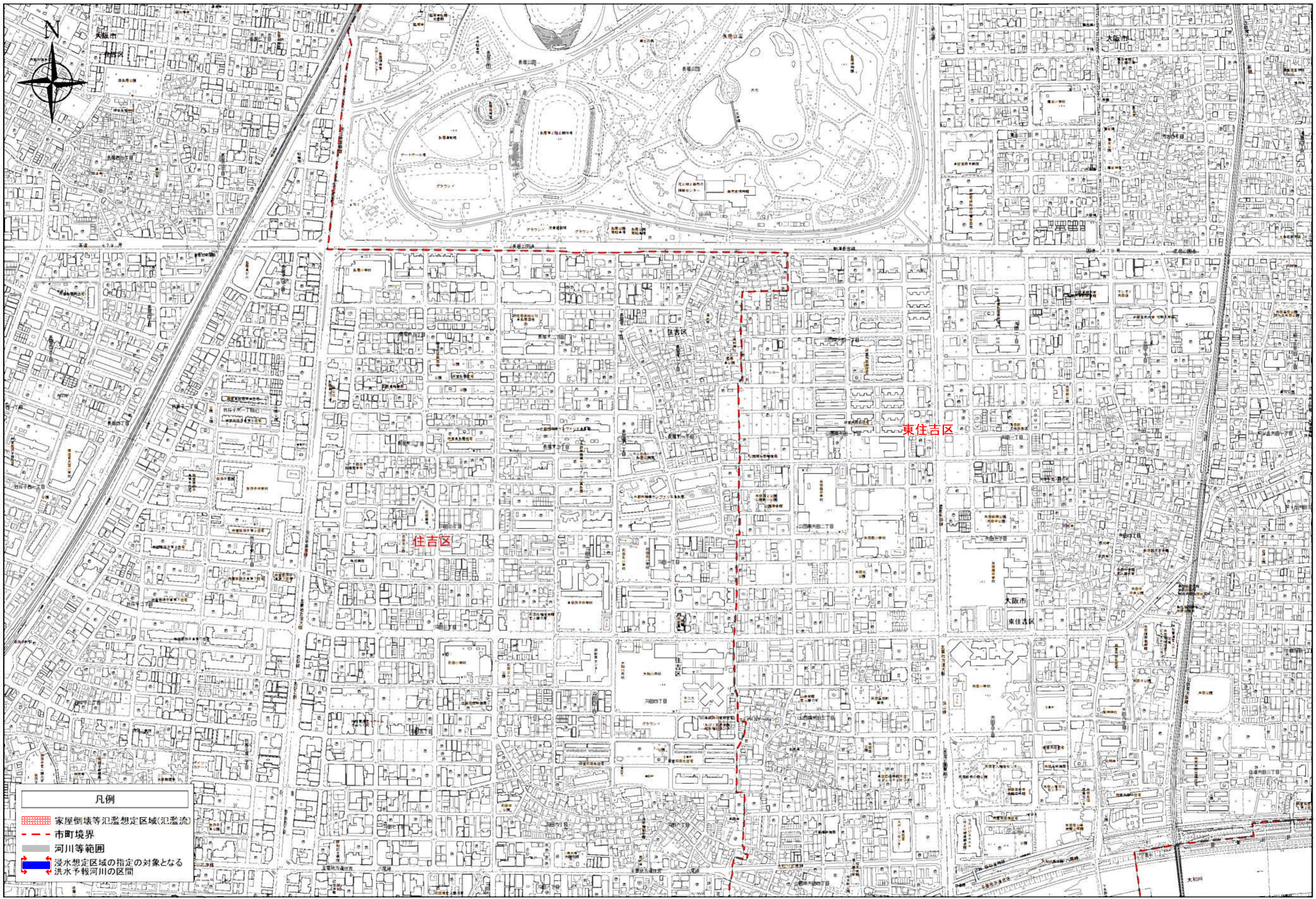
この地図は、大阪府(平成14・17・21年度)デジタル地形図(平成19年度)を複製したものである。

寝屋川水系 洪水浸水想定区域図(家屋倒壊等氾濫想定区域(氾濫流)) 62




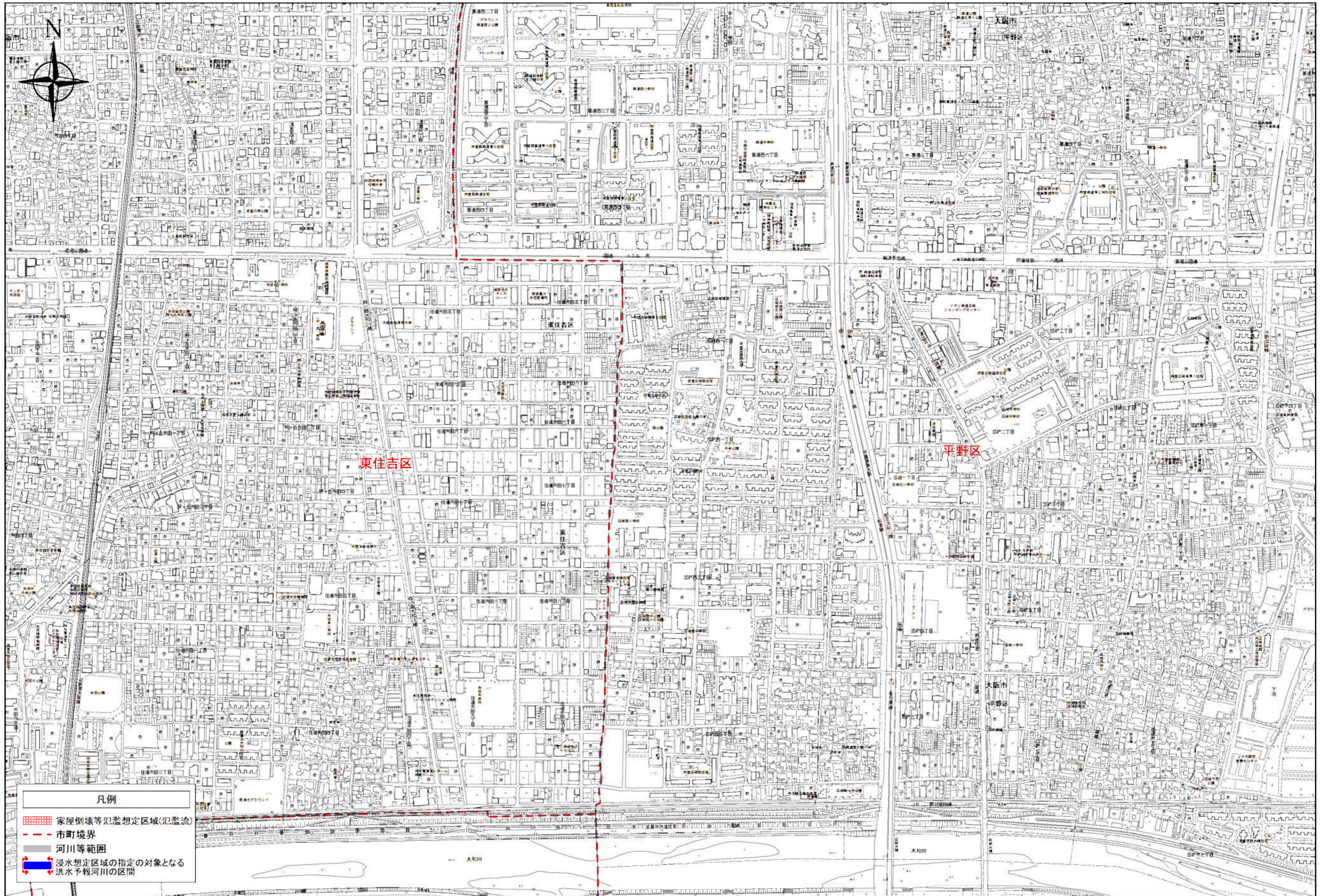
この地図は、大阪市デジタル地形図(大都計661号)を複製したものである。

寝屋川水系 洪水浸水想定区域図(家屋倒壊等氾濫想定区域(氾濫流))

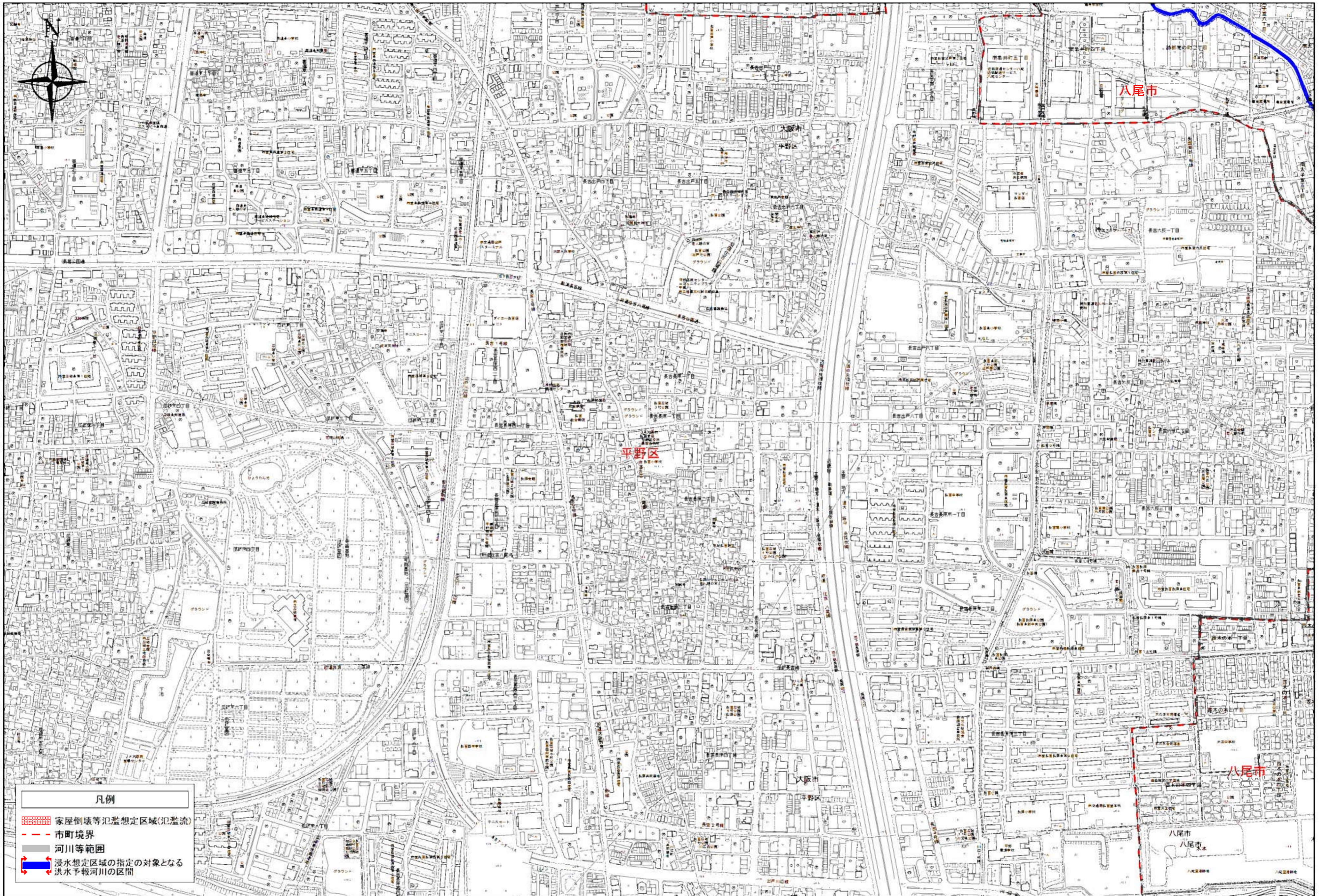


この地図は、大阪市デジタル地形図(大都計661号)を複製したものである。

寝屋川水系 洪水浸水想定区域図(家屋倒壊等氾濫想定区域(氾濫流)) 64



この地図は、大阪市デジタル地形図(大都計661号)を複製したものである。



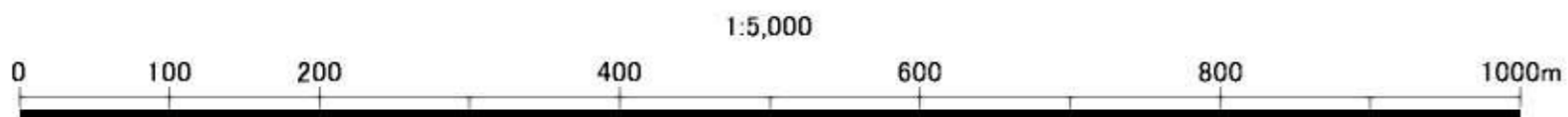
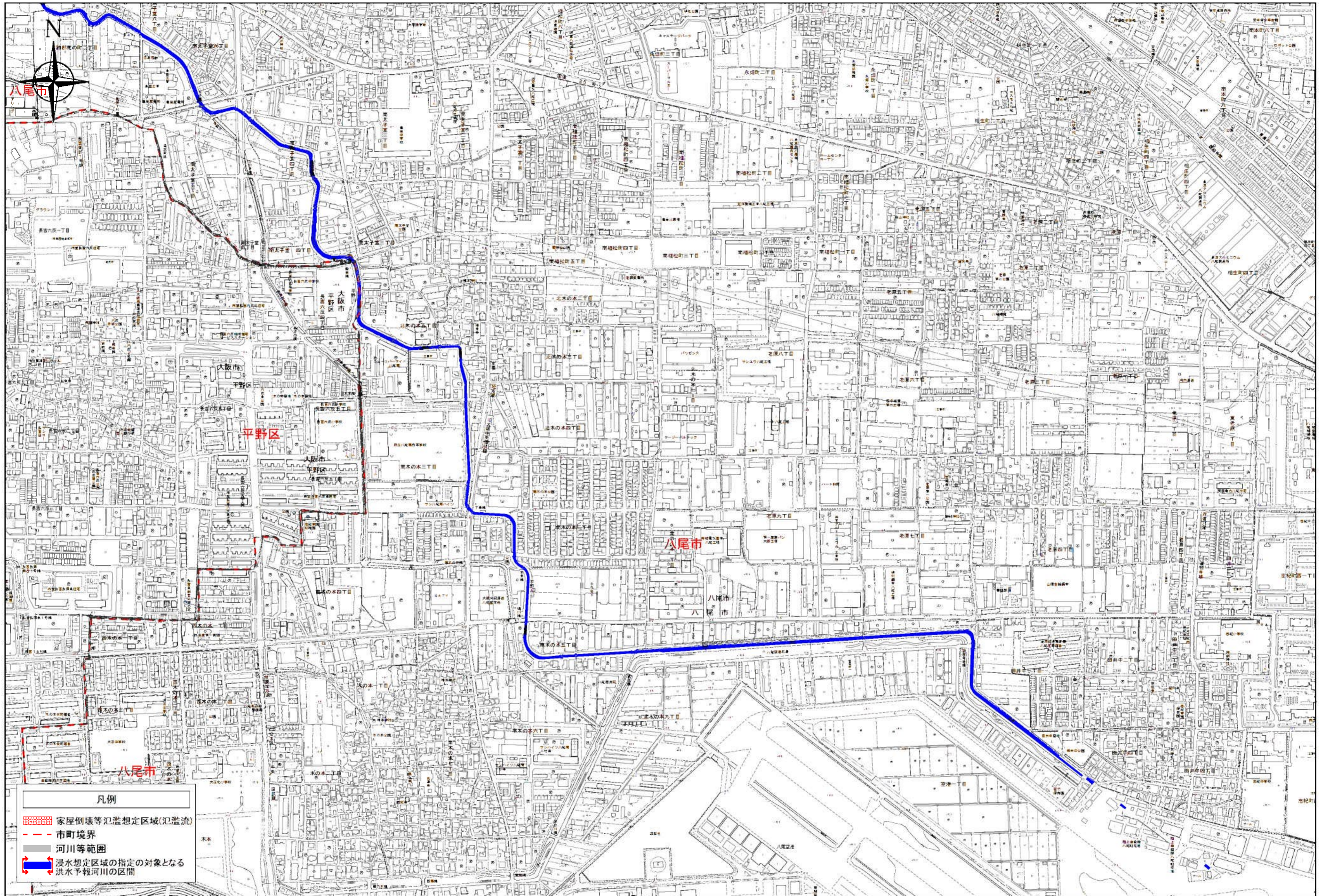
- 凡例
- 家屋倒壊等氾濫想定区域(氾濫流)
 - 市町境界
 - 河川等範囲
 - 浸水想定区域の指定の対象となる洪水予報河川の区間

0 100 200 400 600 800 1000m

1:5,000

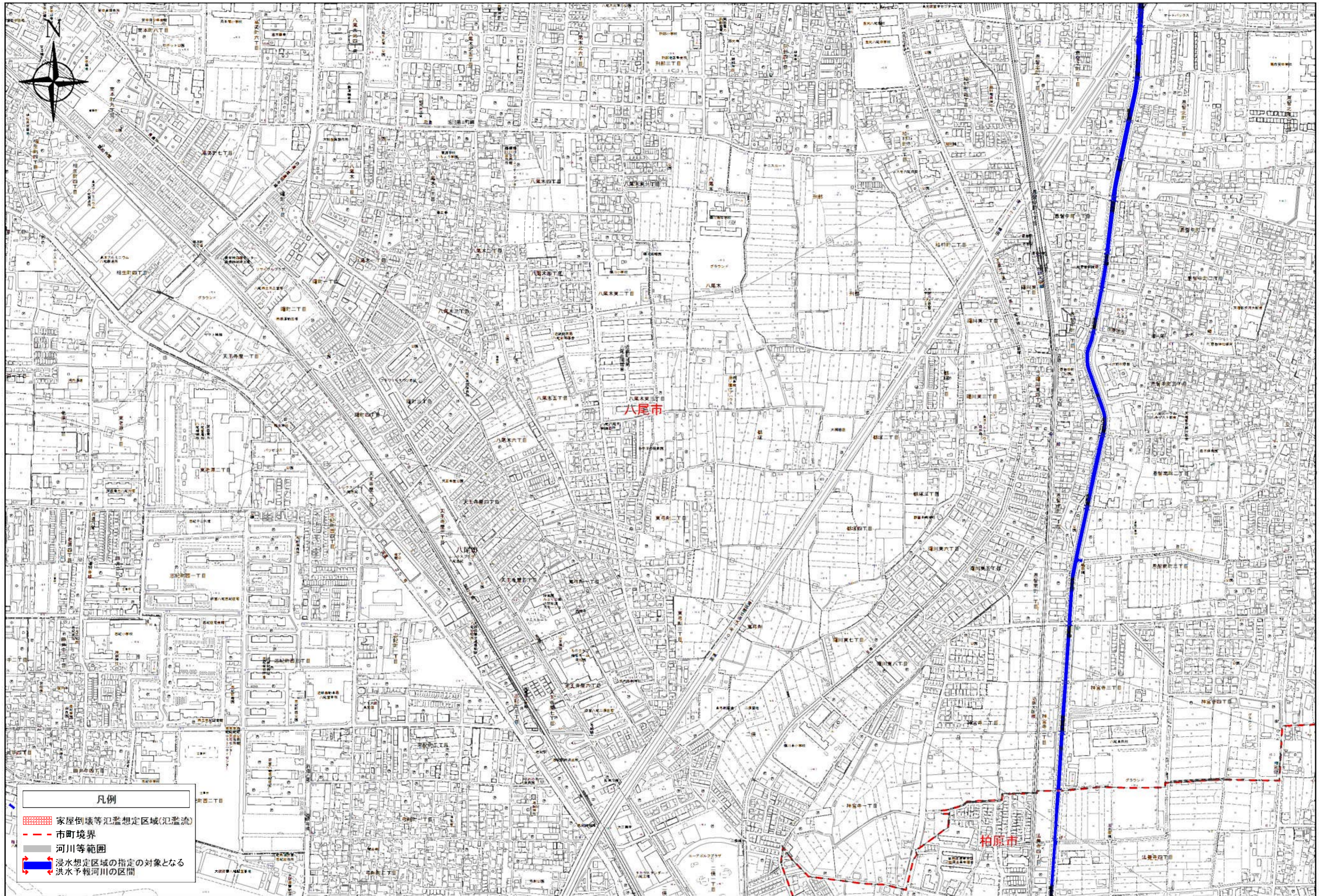
この地図は、大阪府(平成14・17・21年度)デジタル地形図(平成19年度)を複製したものである。
この地図は、大阪市デジタル地形図(大都計661号)を複製したものである。

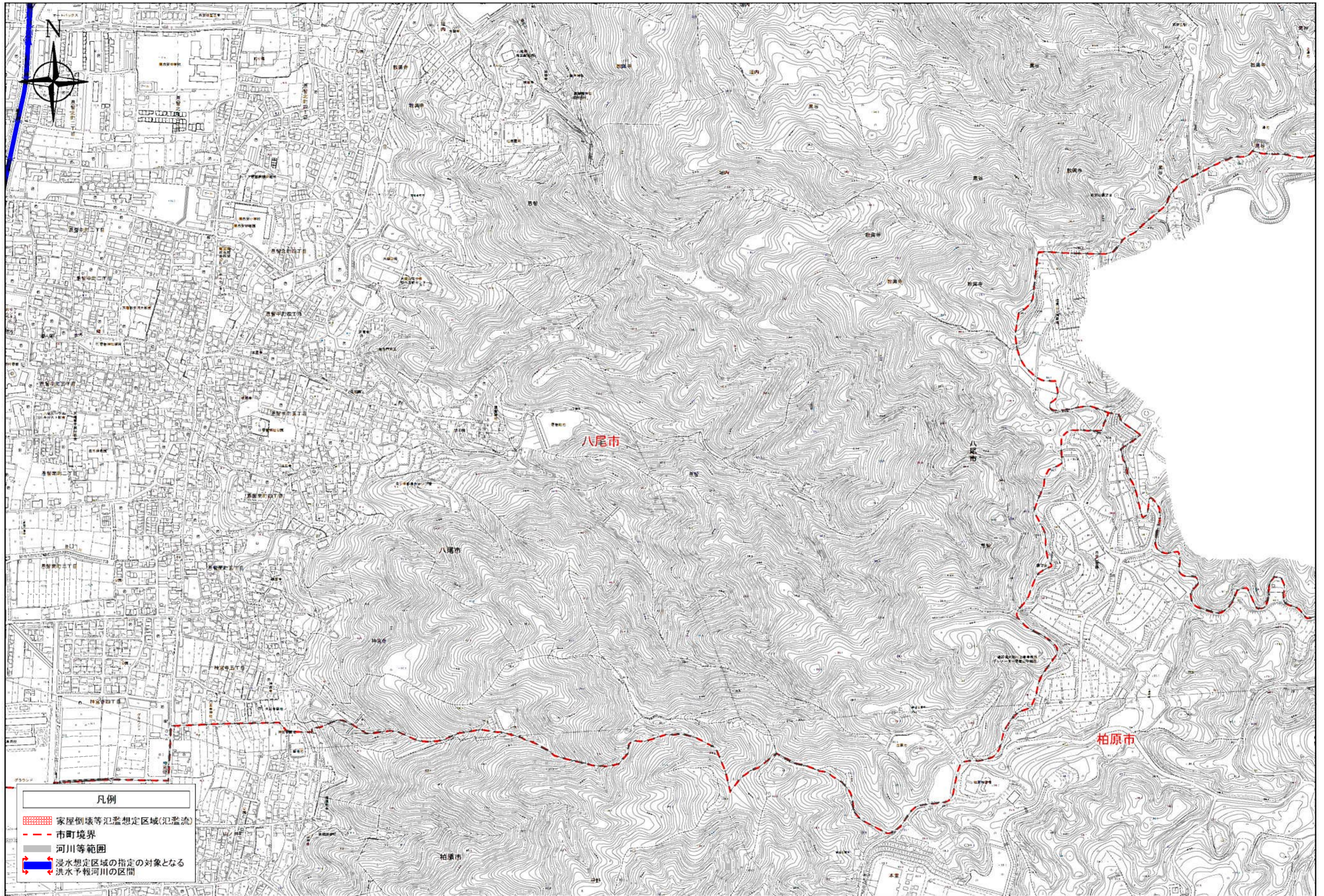
寝屋川水系 洪水浸水想定区域図(家屋倒壊等氾濫想定区域(氾濫流)) 66



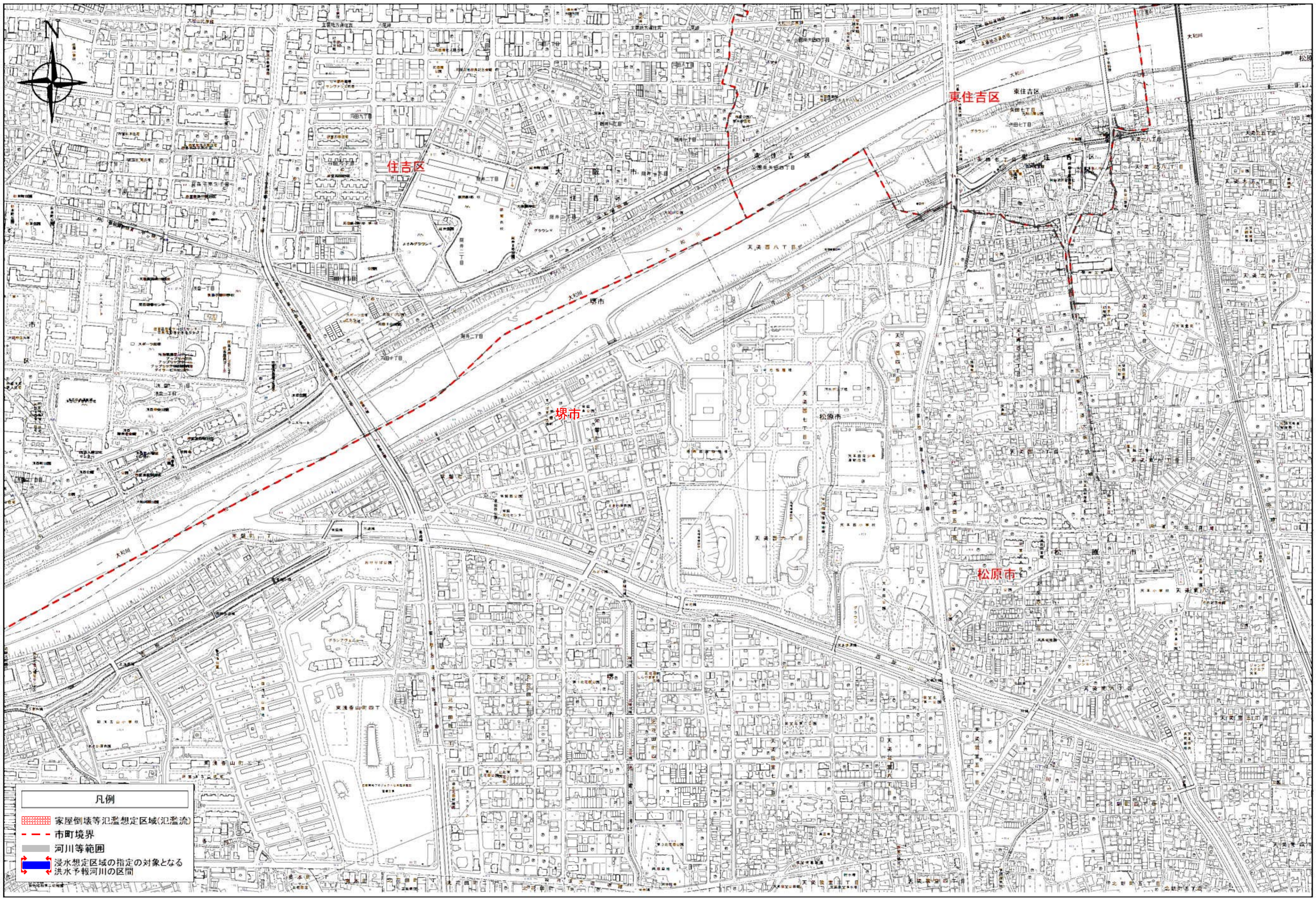
この地図は、大阪府(平成14・17・21年度)デジタル地形図(平成19年度)を複製したものである。
 この地図は、大阪市デジタル地形図(大都計661号)を複製したものである。

寝屋川水系 洪水浸水想定区域図(家屋倒壊等氾濫想定区域(氾濫流)) 67






寝屋川水系 洪水浸水想定区域図(家屋倒壊等氾濫想定区域(氾濫流))

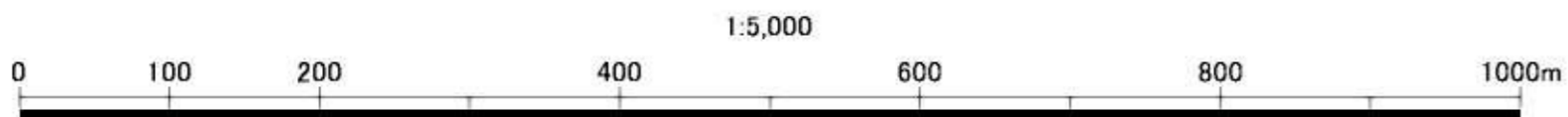
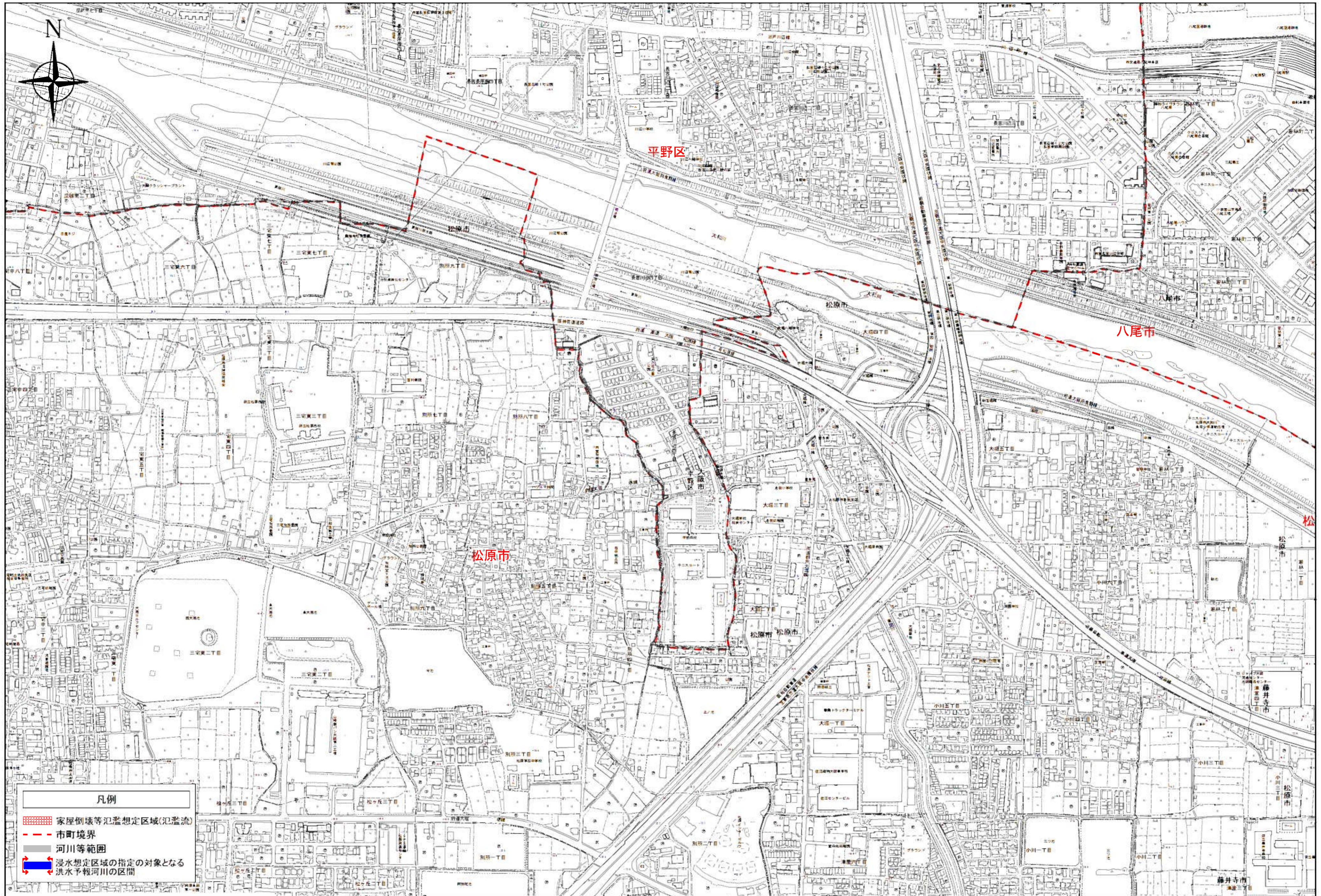


- 凡例
- 家屋倒壊等氾濫想定区域(氾濫流)
 - 市町境界
 - 河川等範囲
 - 浸水想定区域の指定の対象となる洪水予報河川の区間



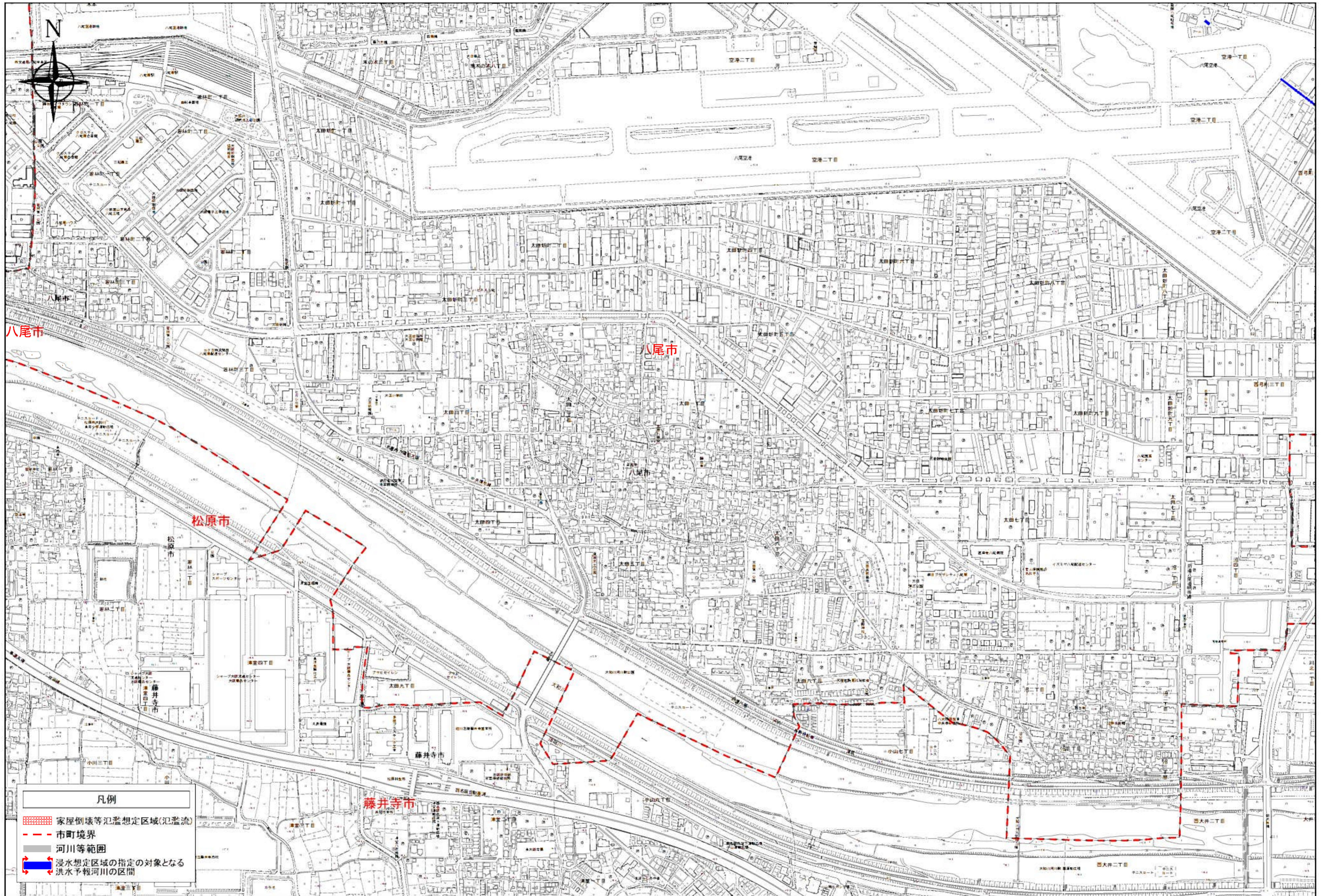
この地図は、大阪市デジタル地形図(大都計661号)を複製したものである。

寝屋川水系 洪水浸水想定区域図(家屋倒壊等氾濫想定区域(氾濫流)) 70

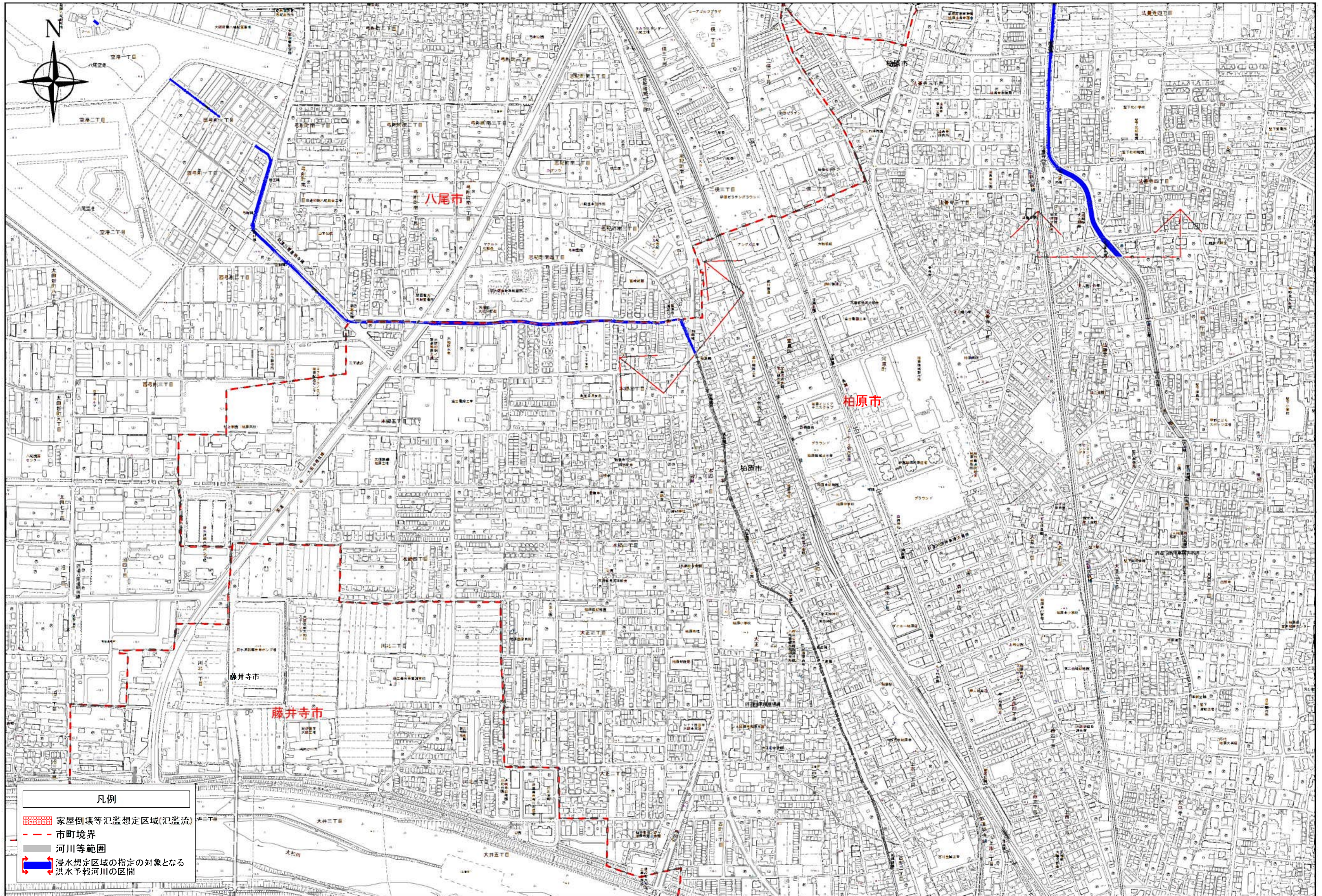


この地図は、大阪府(平成14・17・21年度)デジタル地形図(平成19年度)を複製したものである。
 この地図は、大阪市デジタル地形図(大都計661号)を複製したものである。


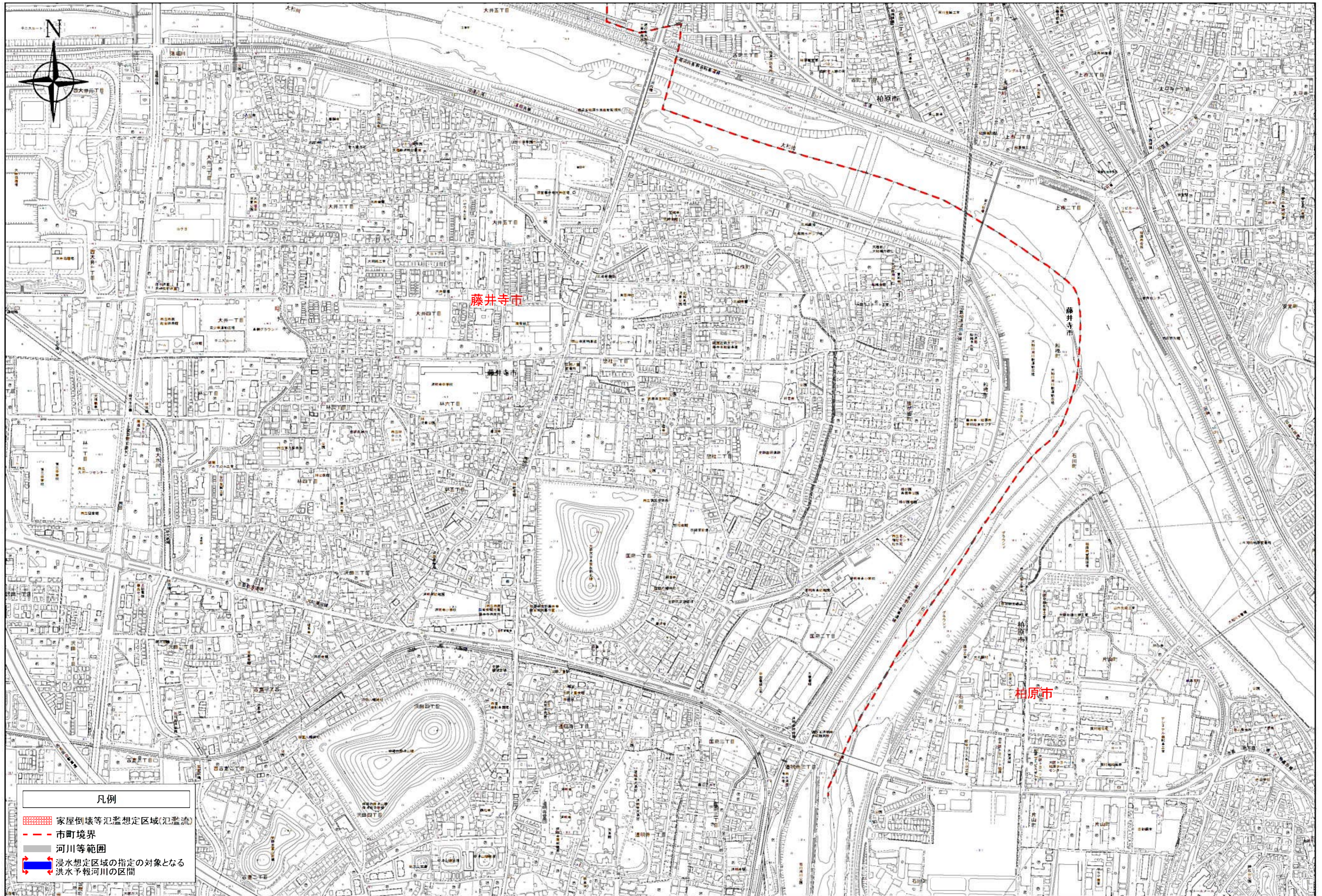
寝屋川水系 洪水浸水想定区域図(家屋倒壊等氾濫想定区域(氾濫流)) 71



寝屋川水系 洪水浸水想定区域図(家屋倒壊等氾濫想定区域(氾濫流)) 72



寝屋川水系 洪水浸水想定区域図(家屋倒壊等氾濫想定区域(氾濫流)) 73



この地図は、大阪府(平成14・17・21年度)デジタル地形図(平成19年度)を複製したものである。