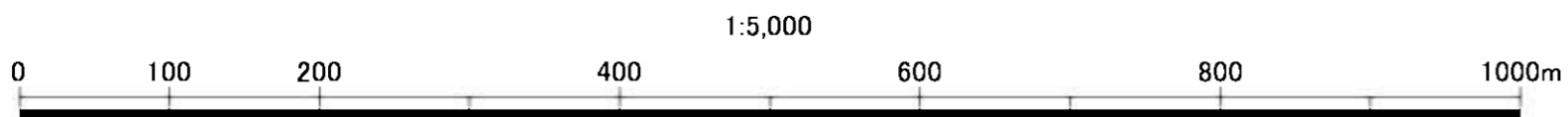
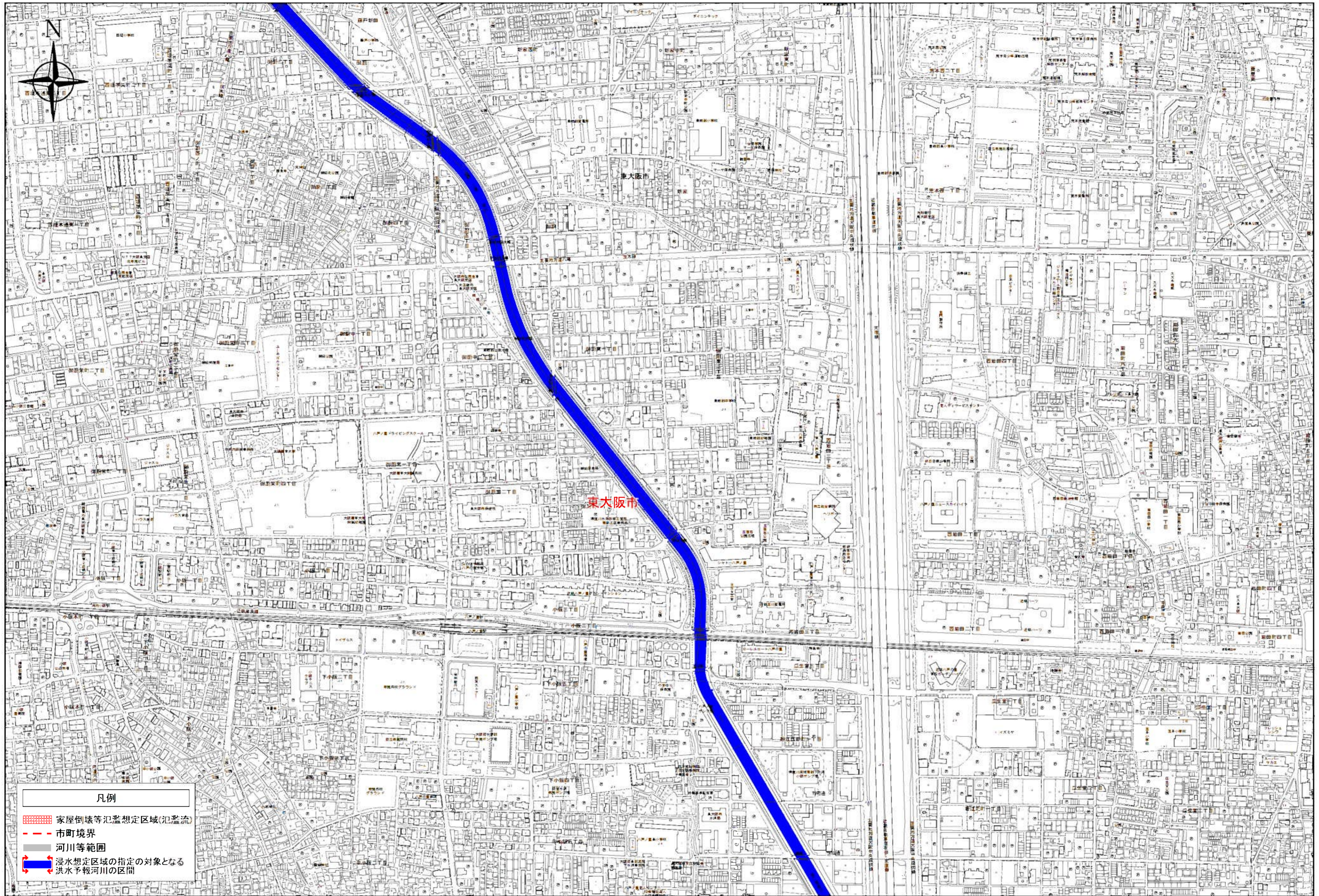
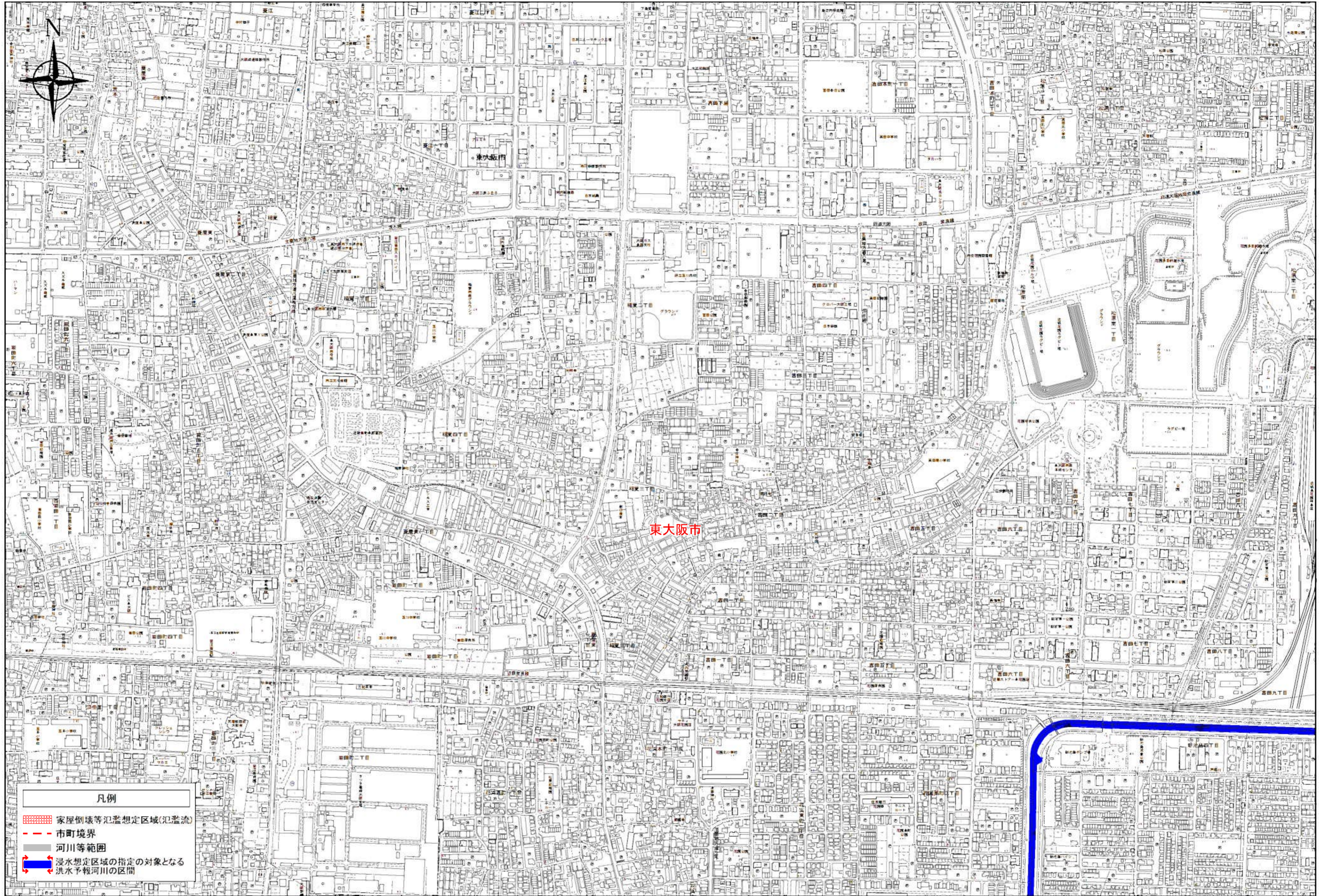



寝屋川水系 洪水浸水想定区域図(家屋倒壊等氾濫想定区域(氾濫流)) 41



寝屋川水系 洪水浸水想定区域図(家屋倒壊等氾濫想定区域(氾濫流)) 42

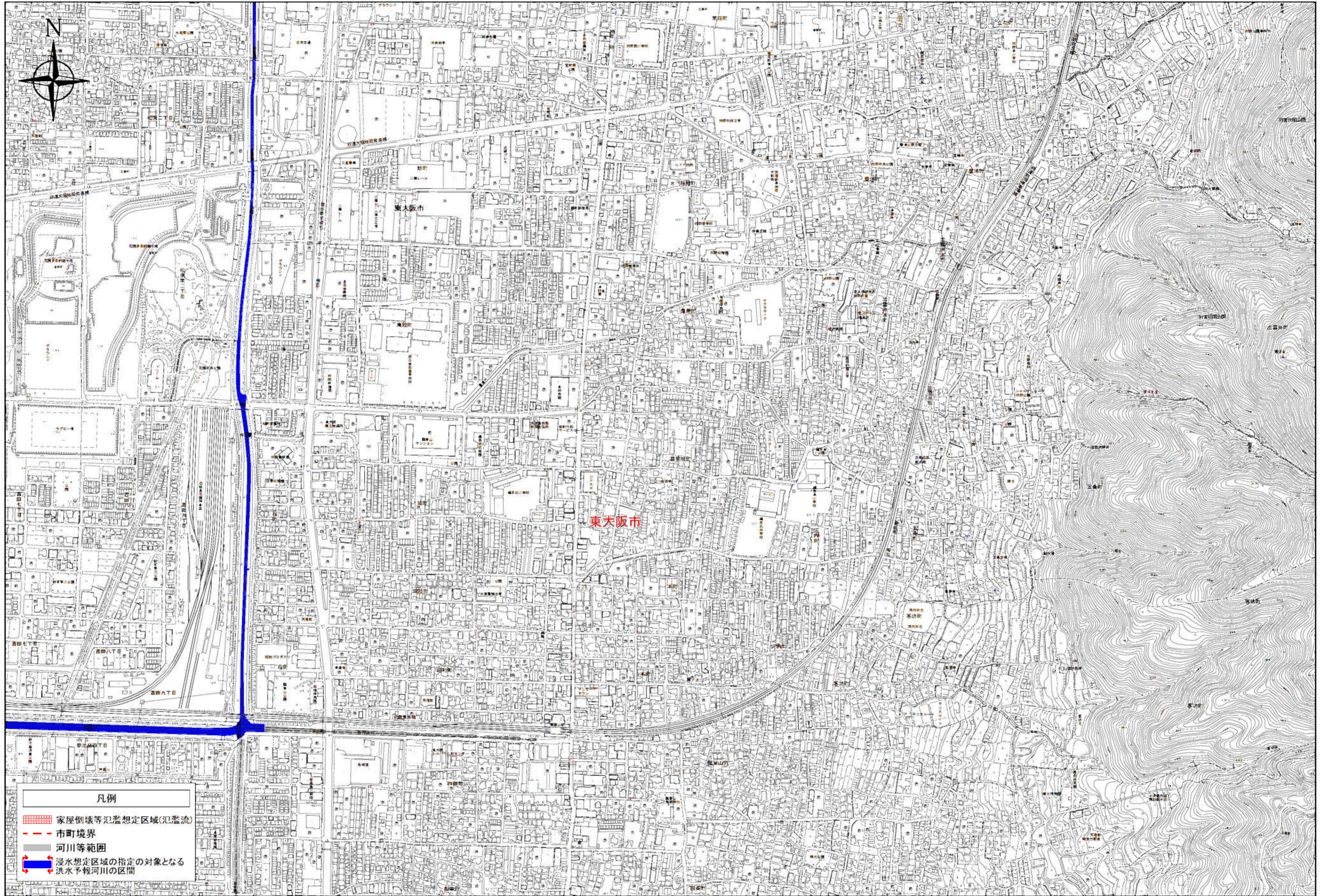


- 凡例
- 家屋倒壊等氾濫想定区域(氾濫流)
 - 市町境界
 - 河川等範囲
 - 浸水想定区域の指定の対象となる洪水予報河川の区間




この地図は、大阪府(平成14・17・21年度)デジタル地形図(平成19年度)を複製したものである。

寝屋川水系 洪水浸水想定区域図(家屋倒壊等氾濫想定区域(氾濫流)) 43

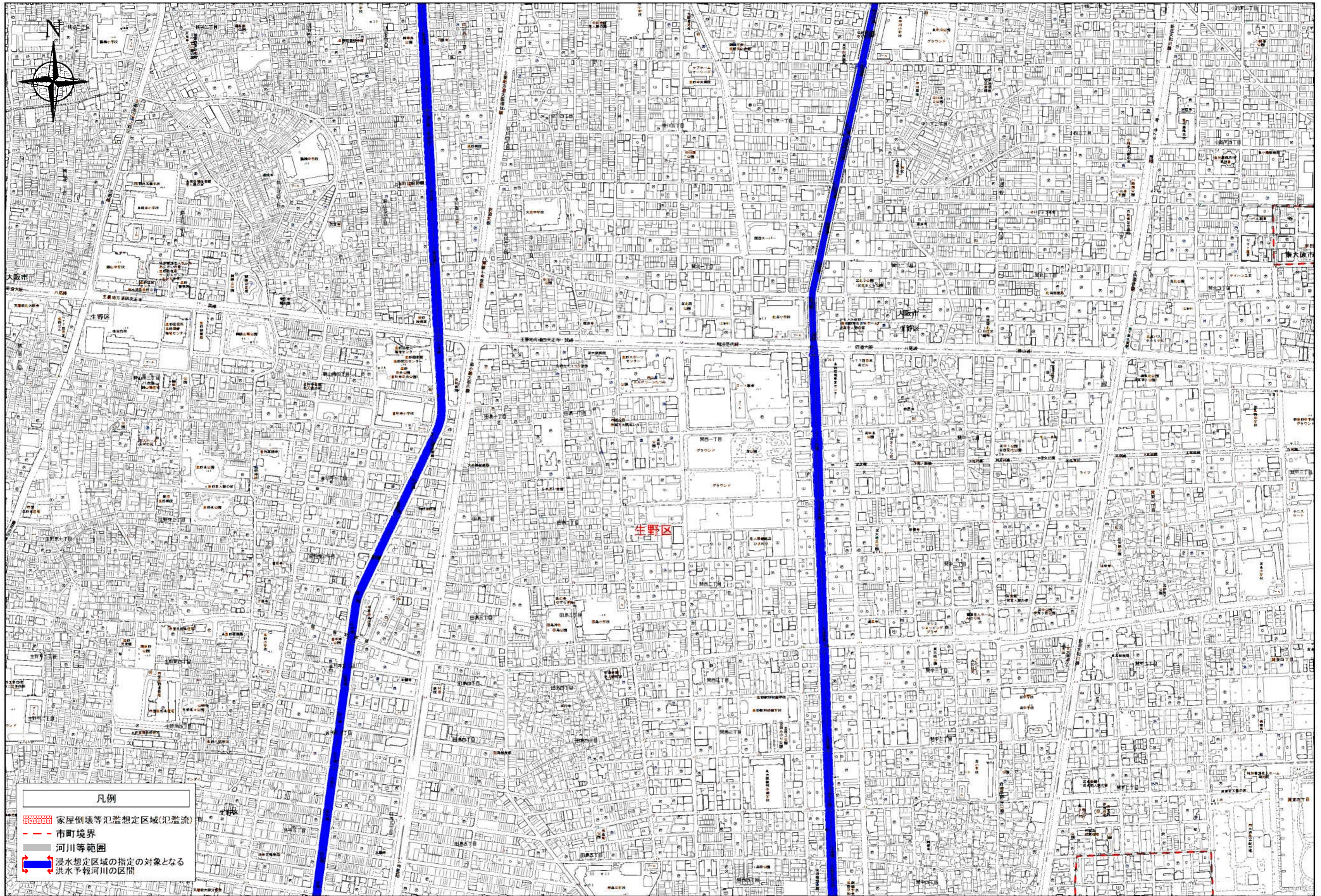


寝屋川水系 洪水浸水想定区域図(家屋倒壊等氾濫想定区域(氾濫流)) 44




この地図は、大阪市デジタル地形図(大都計661号)を複製したものである。

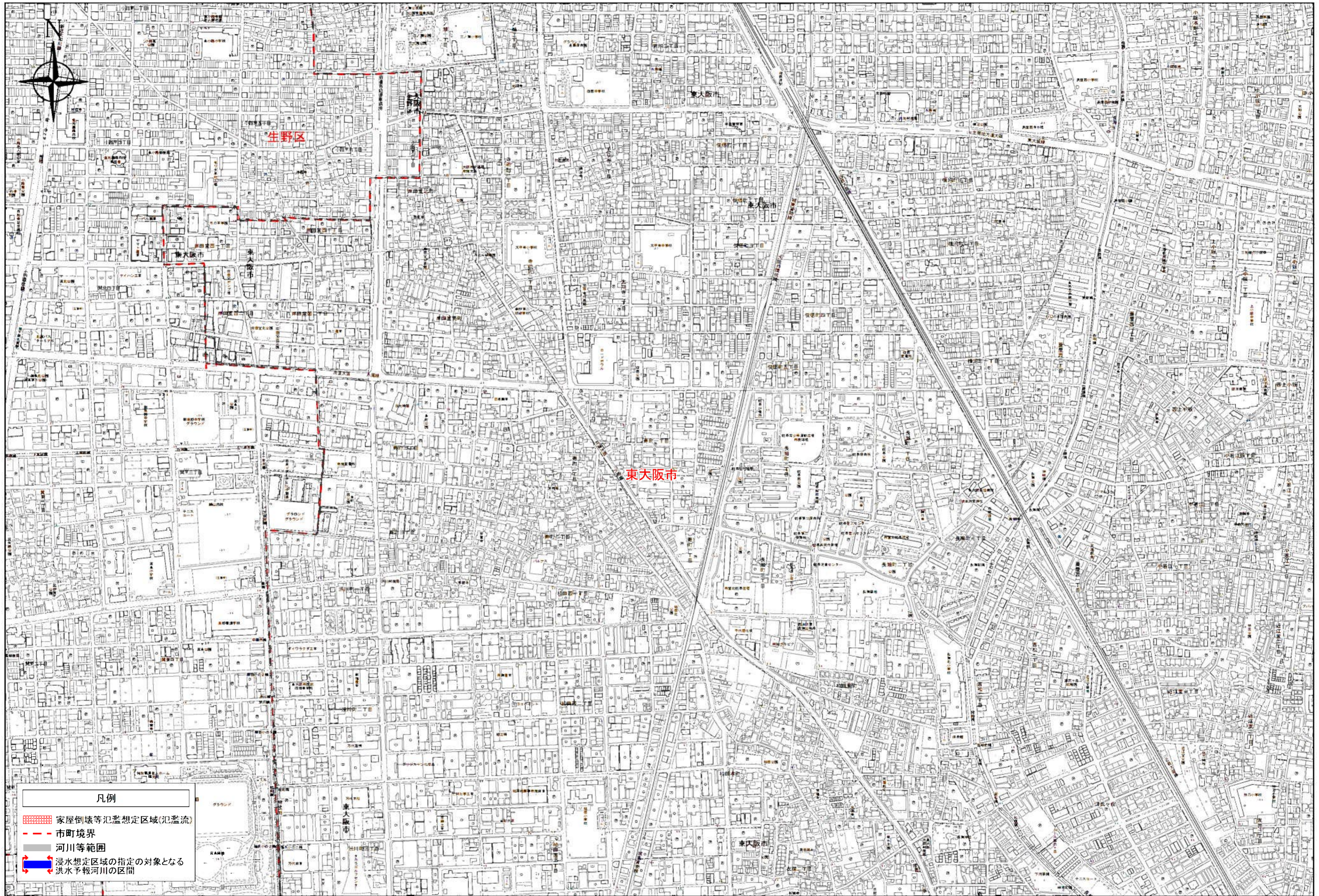
寝屋川水系 洪水浸水想定区域図(家屋倒壊等氾濫想定区域(氾濫流)) 45



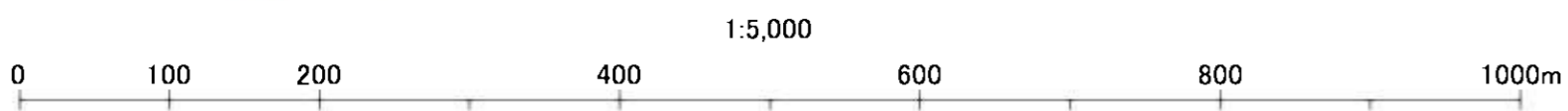
- 凡例
- 家屋倒壊等氾濫想定区域(氾濫流)
 - 市町境界
 - 河川等範囲
 - 浸水想定区域の指定の対象となる洪水予報河川の区間



寝屋川水系 洪水浸水想定区域図(家屋倒壊等氾濫想定区域(氾濫流)) 46


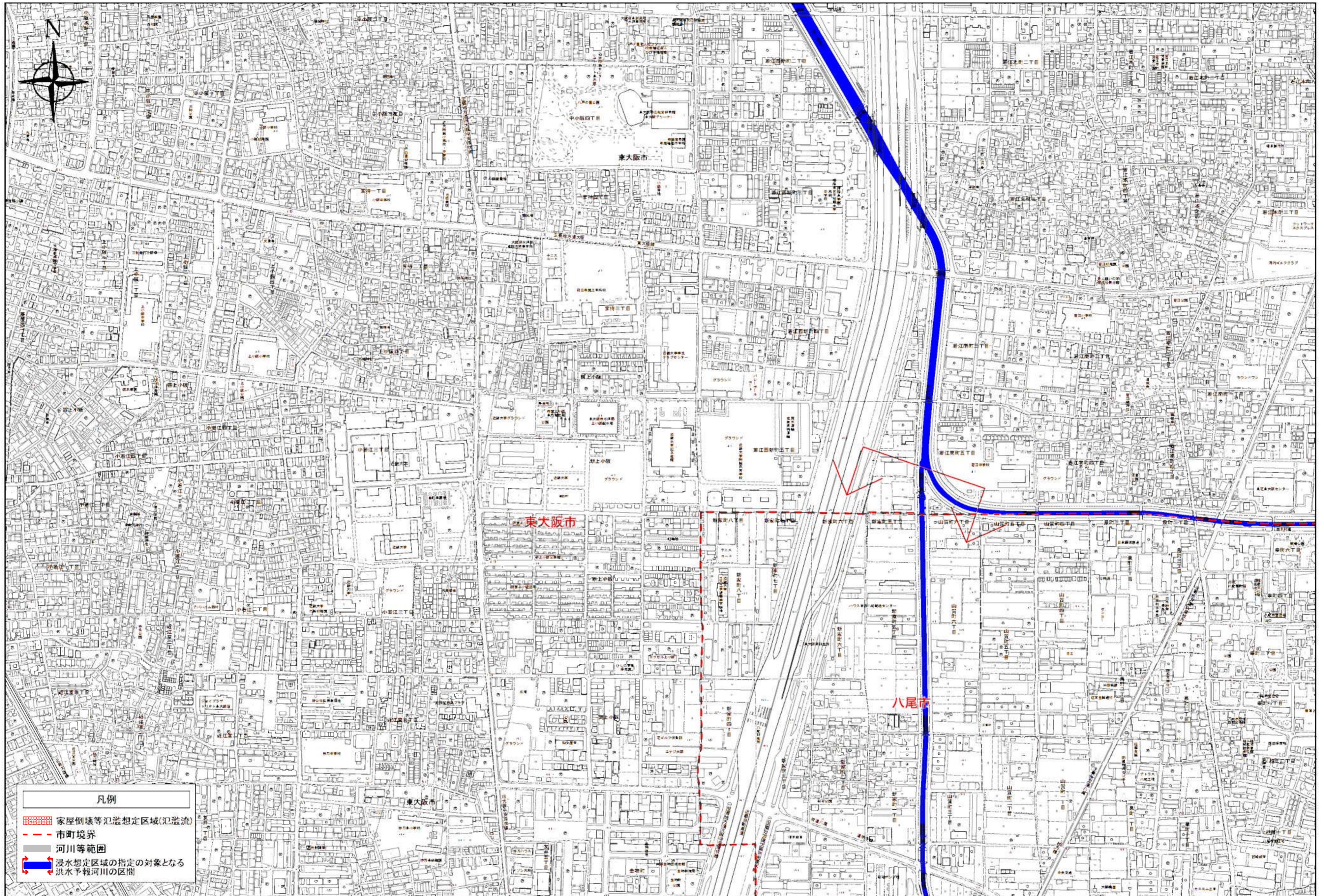


- 凡例
- 家屋倒壊等氾濫想定区域(氾濫流)
 - 市町境界
 - 河川等範囲
 - 浸水想定区域の指定の対象となる洪水予報河川の区間

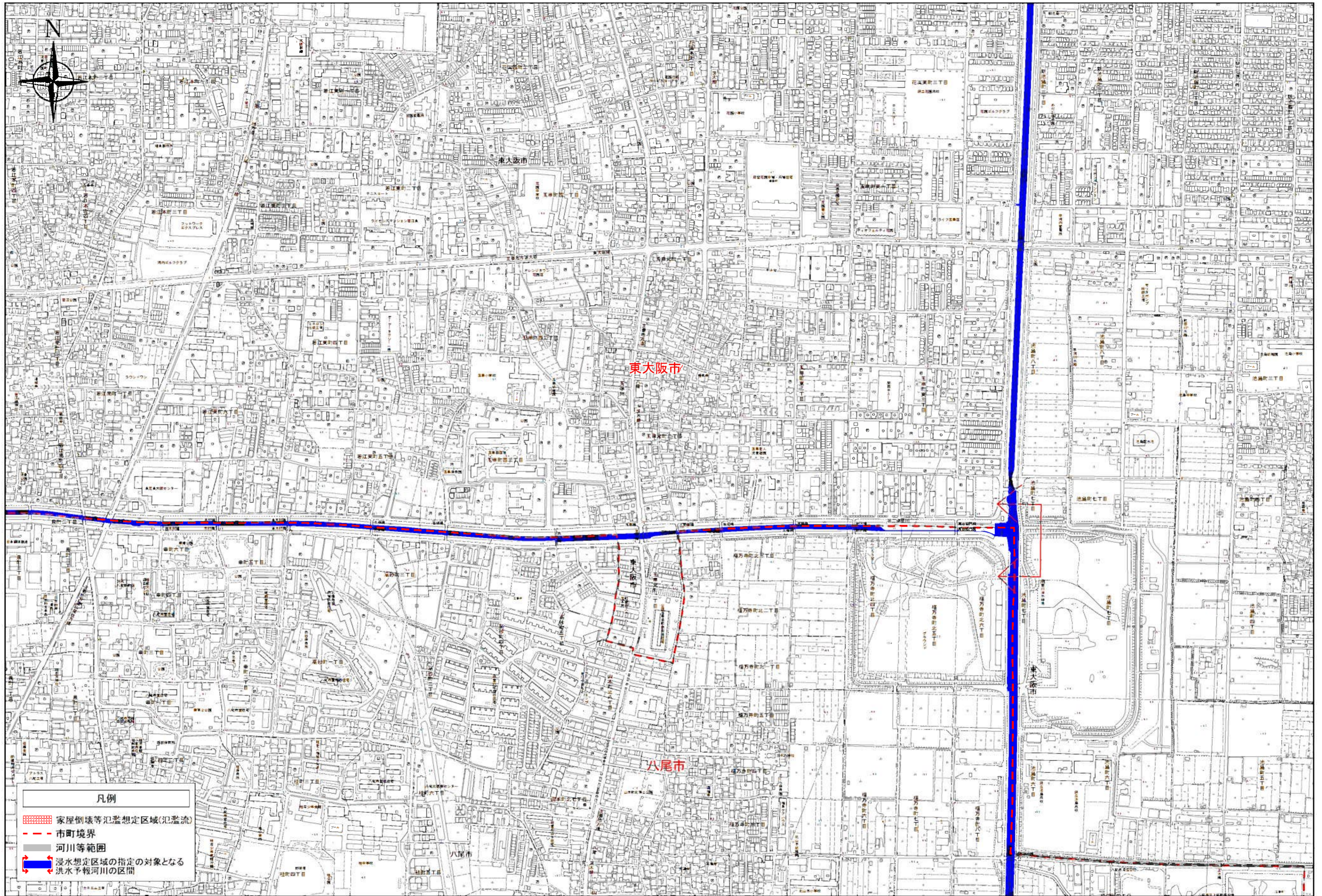


この地図は、大阪府(平成14・17・21年度)デジタル地形図(平成19年度)を複製したものである。
 この地図は、大阪市デジタル地形図(大都計661号)を複製したものである。

寝屋川水系 洪水浸水想定区域図(家屋倒壊等氾濫想定区域(氾濫流)) 47

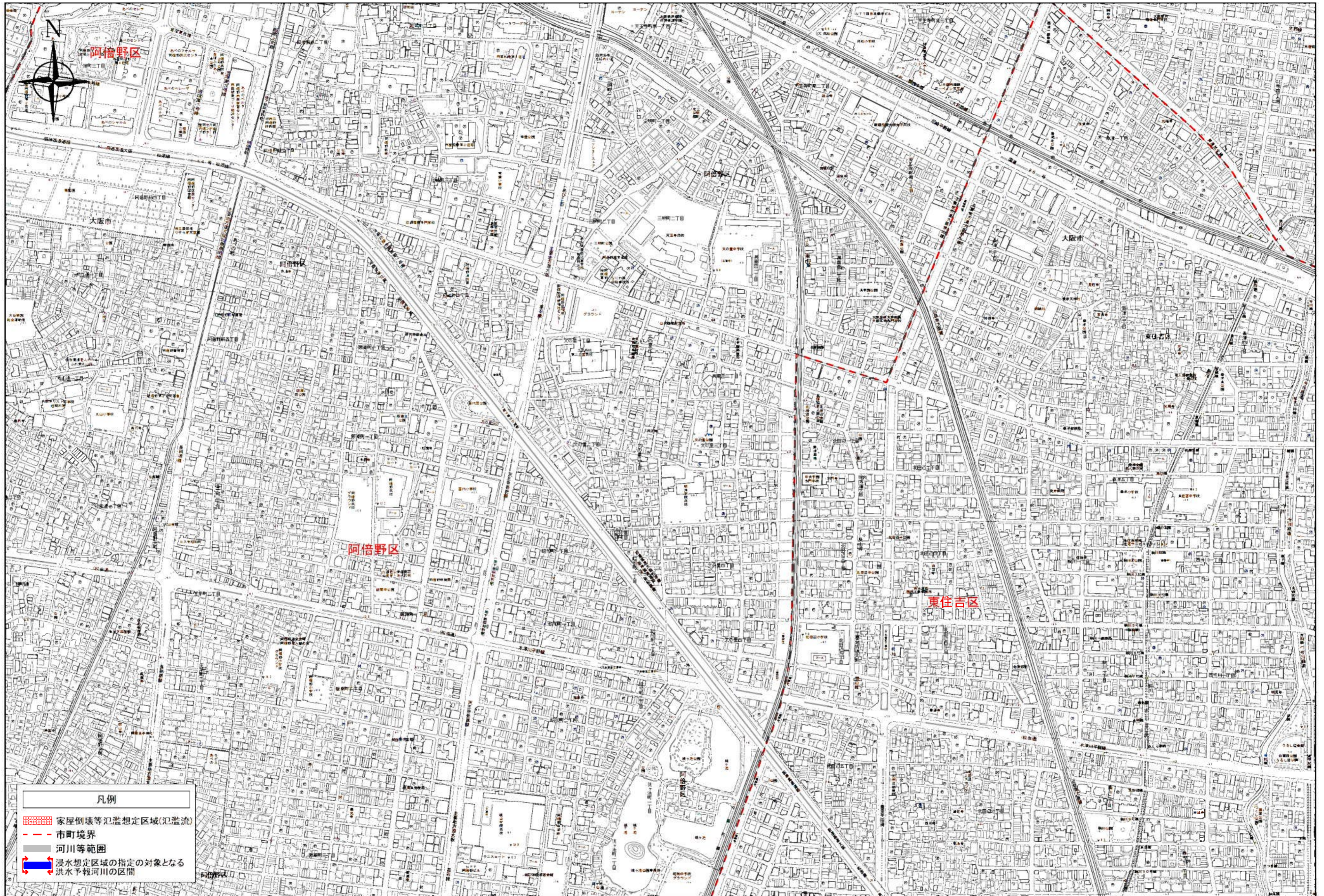


この地図は、大阪府(平成14・17・21年度)デジタル地形図(平成19年度)を複製したものである。






寝屋川水系 洪水浸水想定区域図(家屋倒壊等氾濫想定区域(氾濫流)) 50

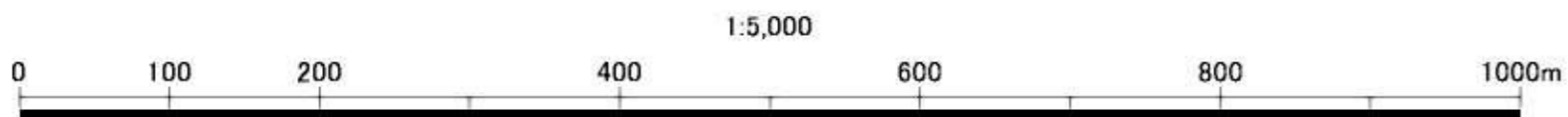
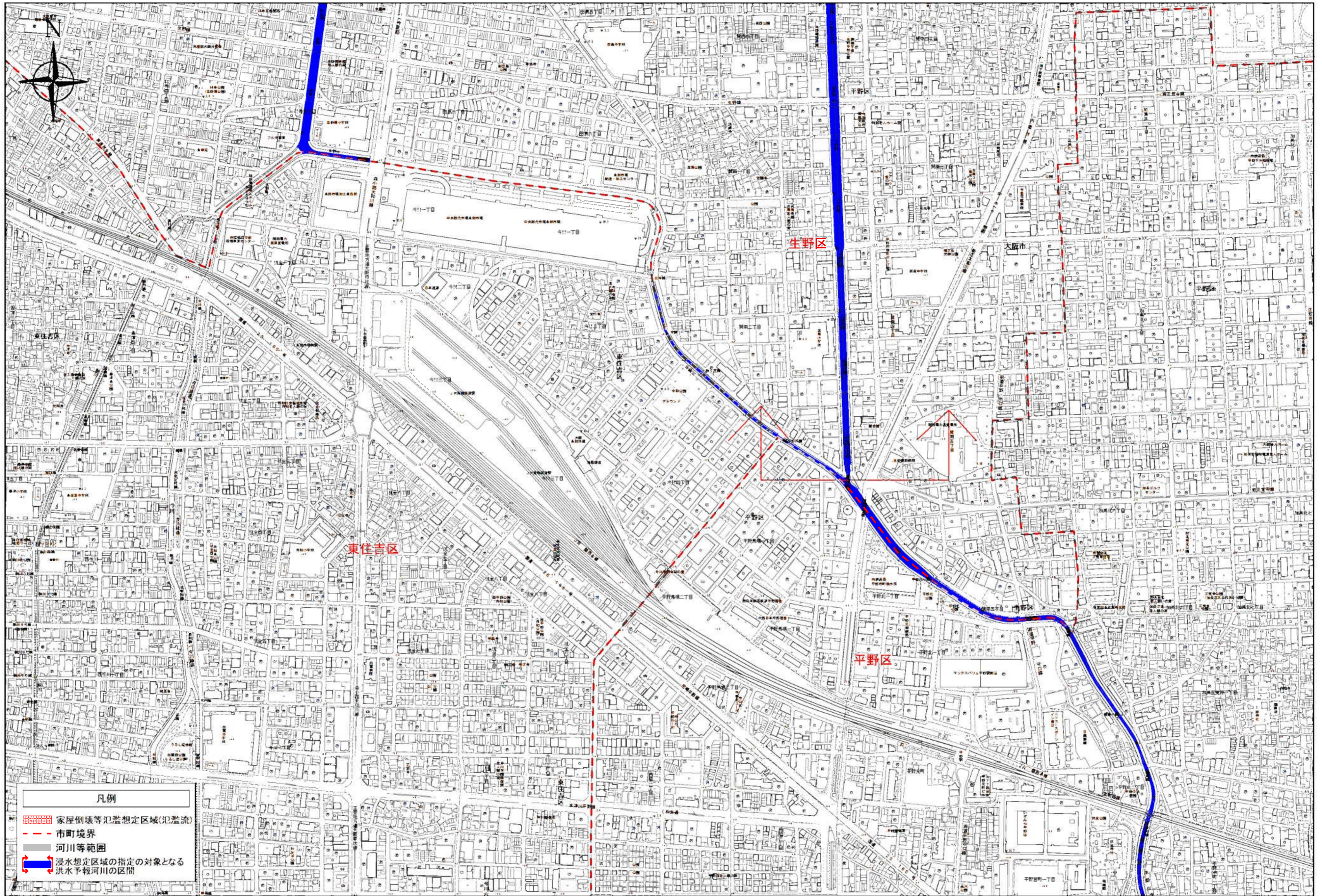


- 凡例
- 家屋倒壊等氾濫想定区域(氾濫流)
 - 市町境界
 - 河川等範囲
 - 浸水想定区域の指定の対象となる洪水予報河川の区間



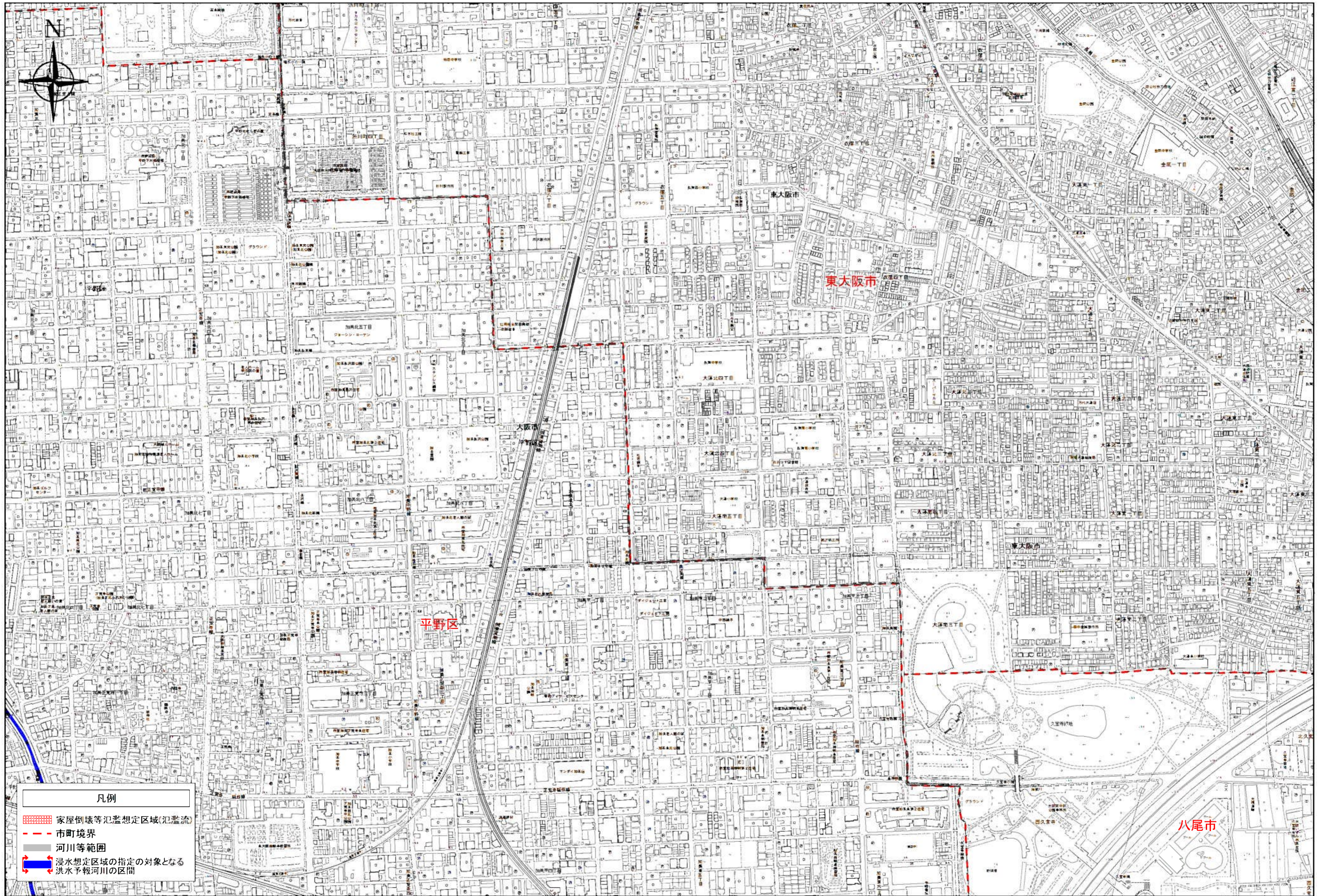
この地図は、大阪市デジタル地形図(大都計661号)を複製したものである。

寝屋川水系 洪水浸水想定区域図(家屋倒壊等氾濫想定区域(氾濫流)) 51



この地図は、大阪市デジタル地形図(大都計661号)を複製したものである。

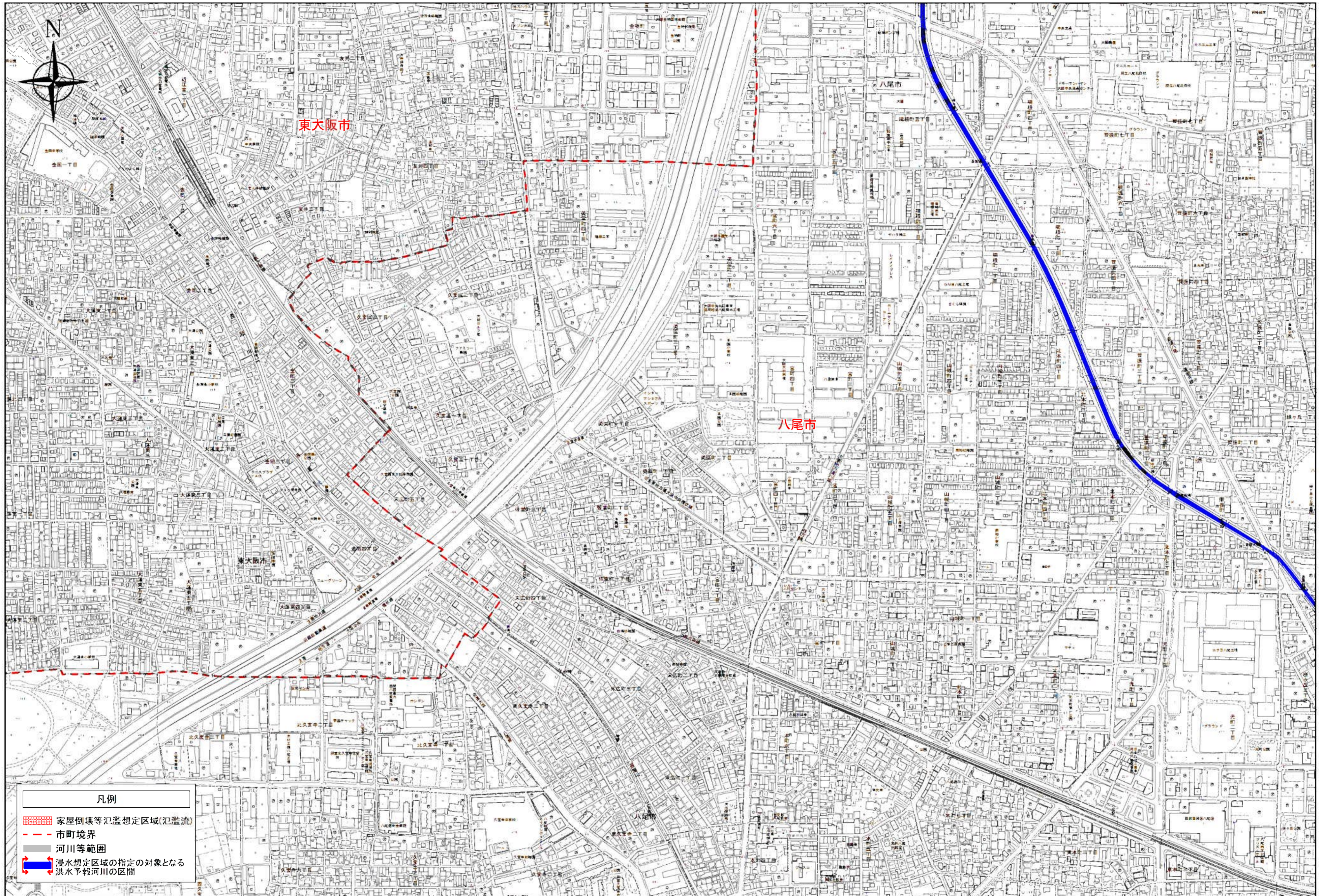
寝屋川水系 洪水浸水想定区域図(家屋倒壊等氾濫想定区域(氾濫流)) 52




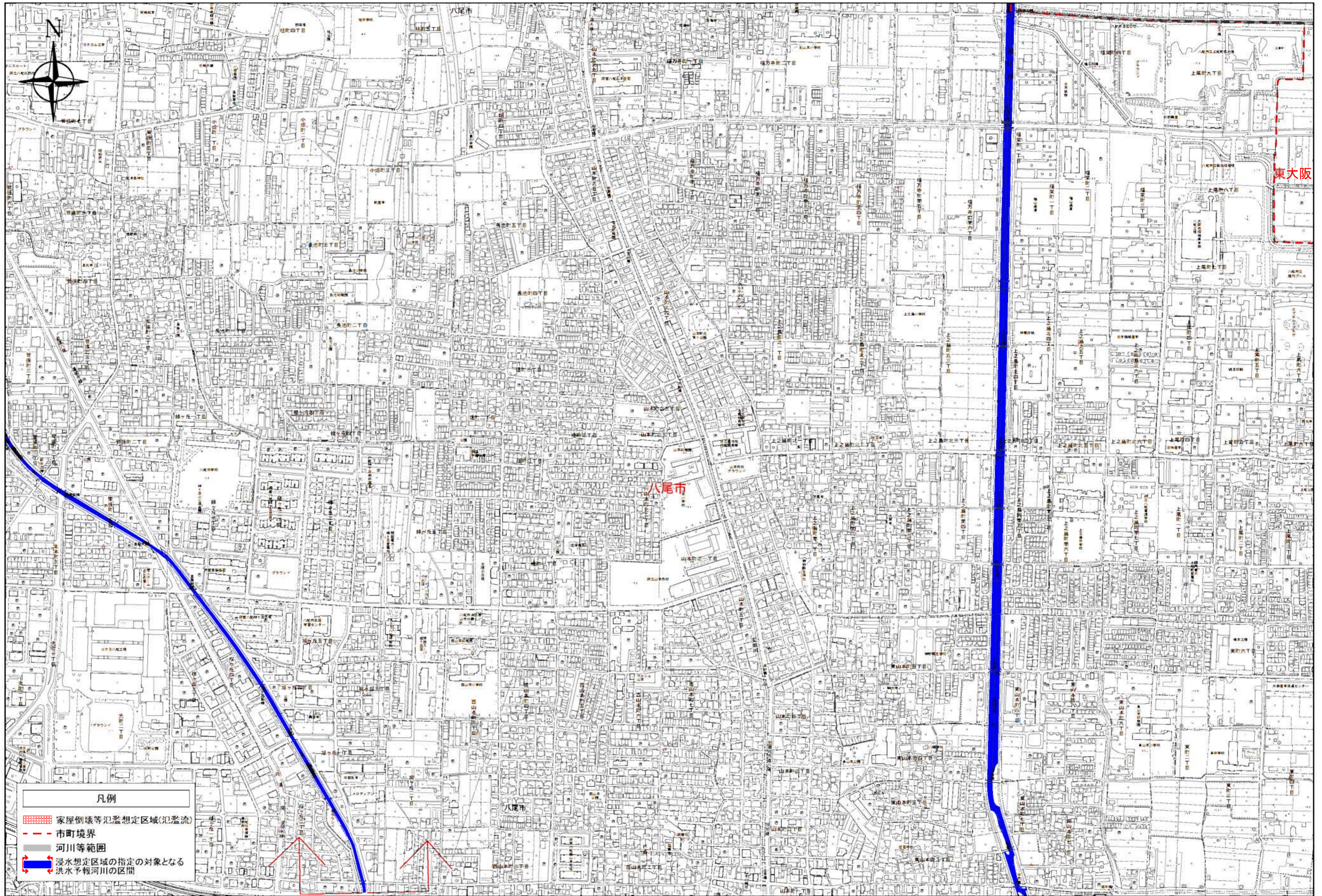
0 100 200 400 600 800 1000m

この地図は、大阪府(平成14・17・21年度)デジタル地形図(平成19年度)を複製したものである。
この地図は、大阪市デジタル地形図(大都計661号)を複製したものである。

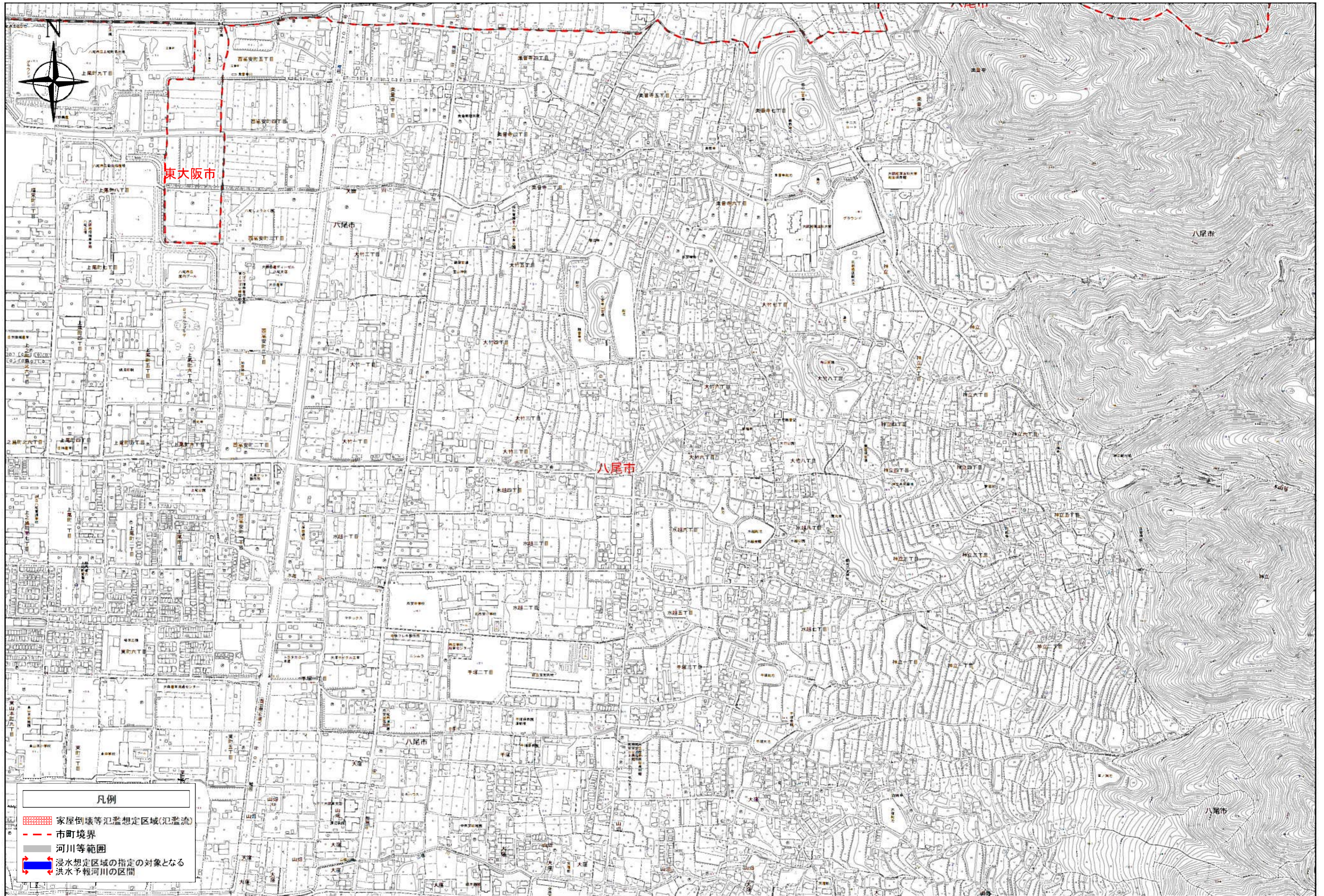
寝屋川水系 洪水浸水想定区域図(家屋倒壊等氾濫想定区域(氾濫流)) 53



寝屋川水系 洪水浸水想定区域図(家屋倒壊等氾濫想定区域(氾濫流)) 54

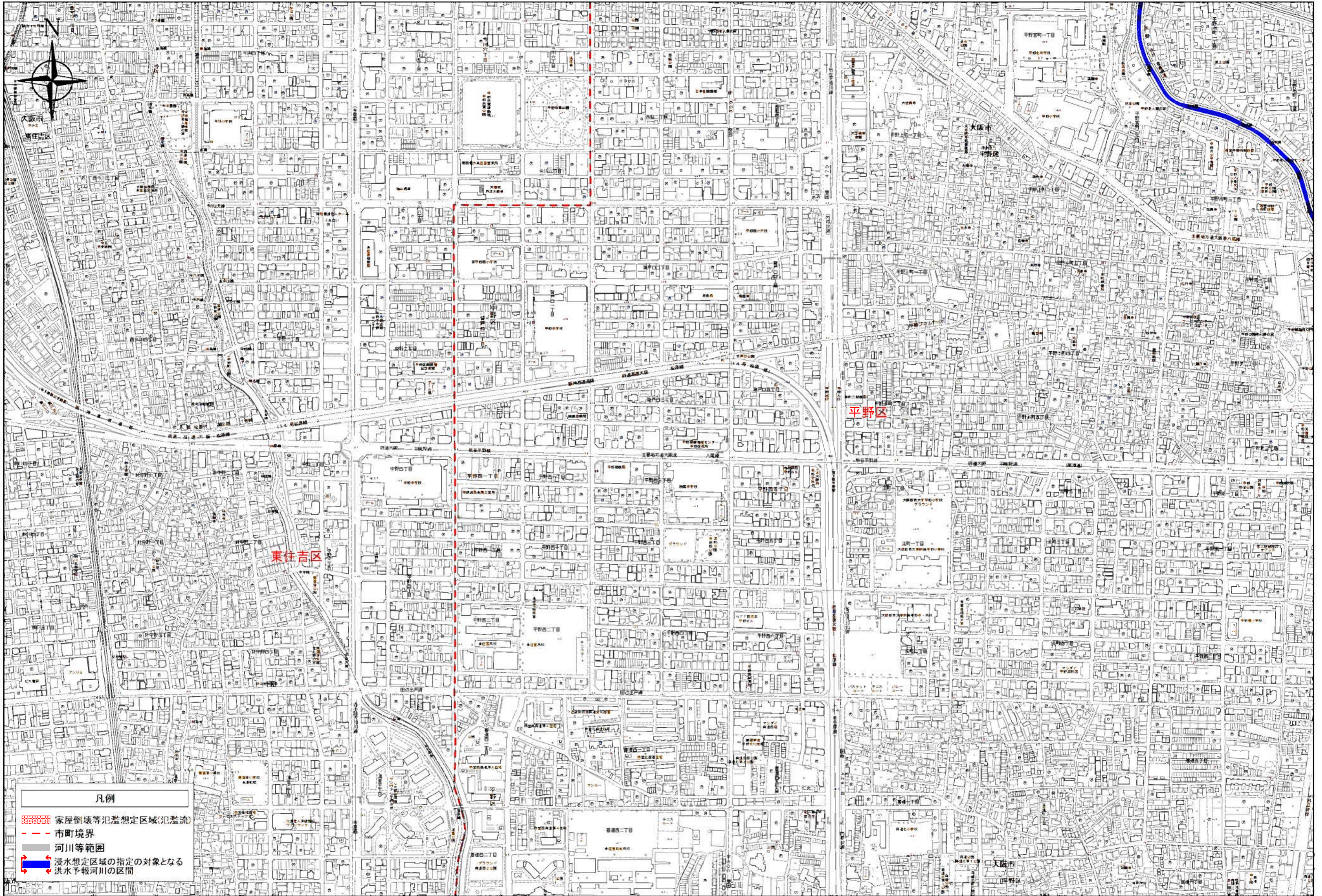


この地図は、大阪府(平成14・17・21年度)デジタル地形図(平成19年度)を複製したものである。






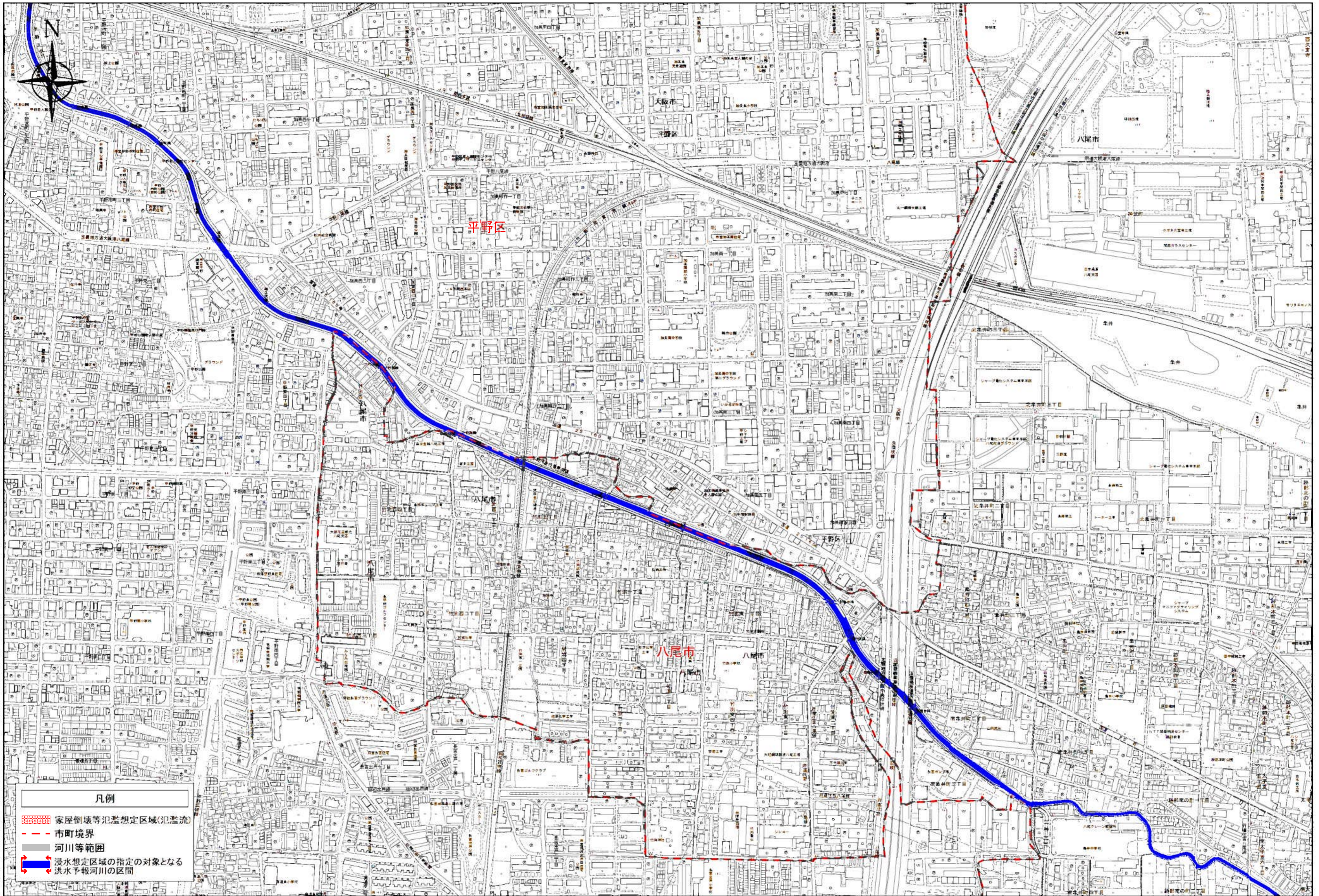
寝屋川水系 洪水浸水想定区域図(家屋倒壊等氾濫想定区域(氾濫流)) 57




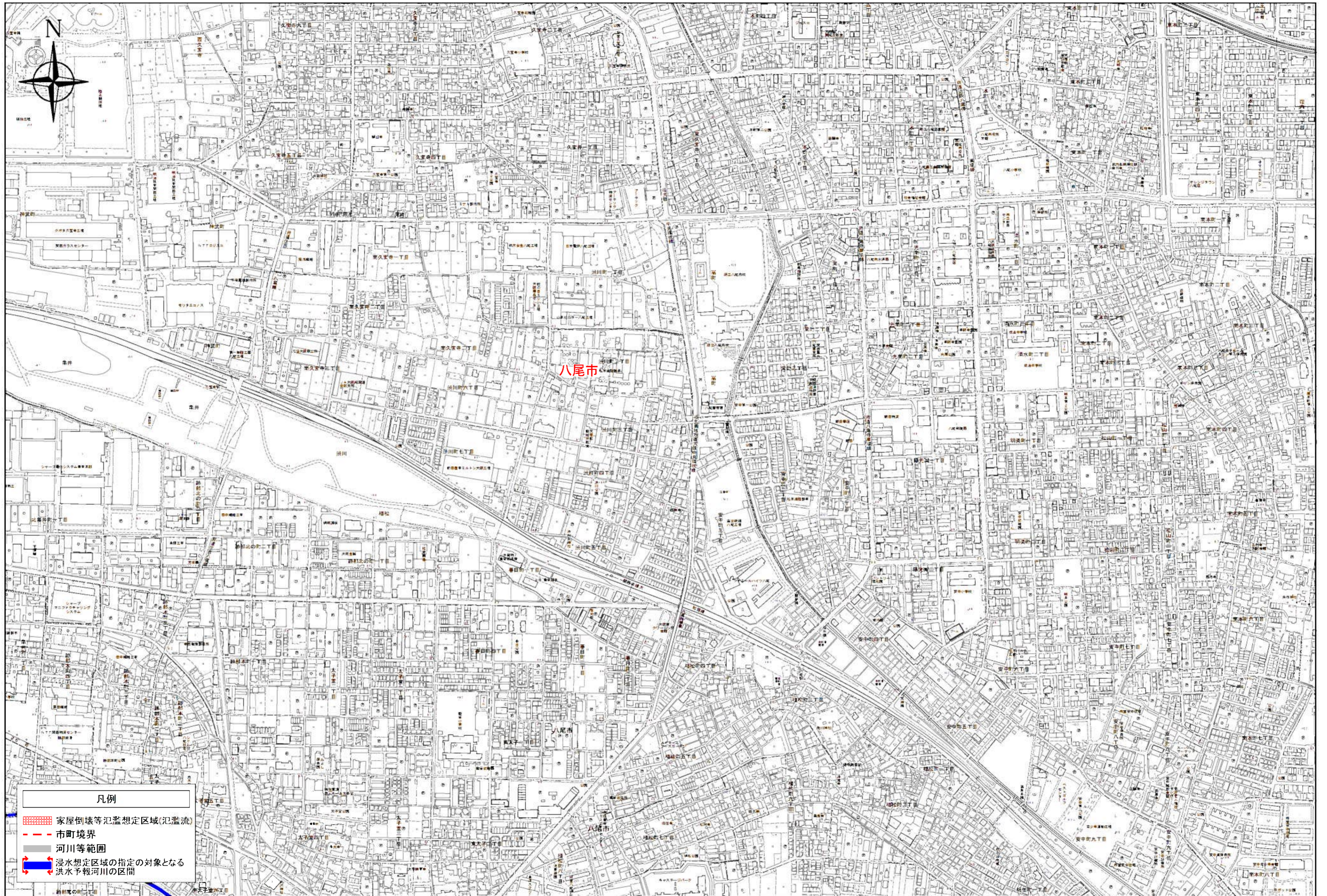
- 凡例
- 家屋倒壊等氾濫想定区域(氾濫流)
 - 市町境界
 - 河川等範囲
 - 浸水想定区域の指定の対象となる洪水予報河川の区間



この地図は、大阪市デジタル地形図(大都計661号)を複製したものである。



この地図は、大阪府(平成14・17・21年度)デジタル地形図(平成19年度)を複製したものである。
この地図は、大阪市デジタル地形図(大都計661号)を複製したものである。



寝屋川水系 洪水浸水想定区域図(家屋倒壊等氾濫想定区域(氾濫流)) 60

