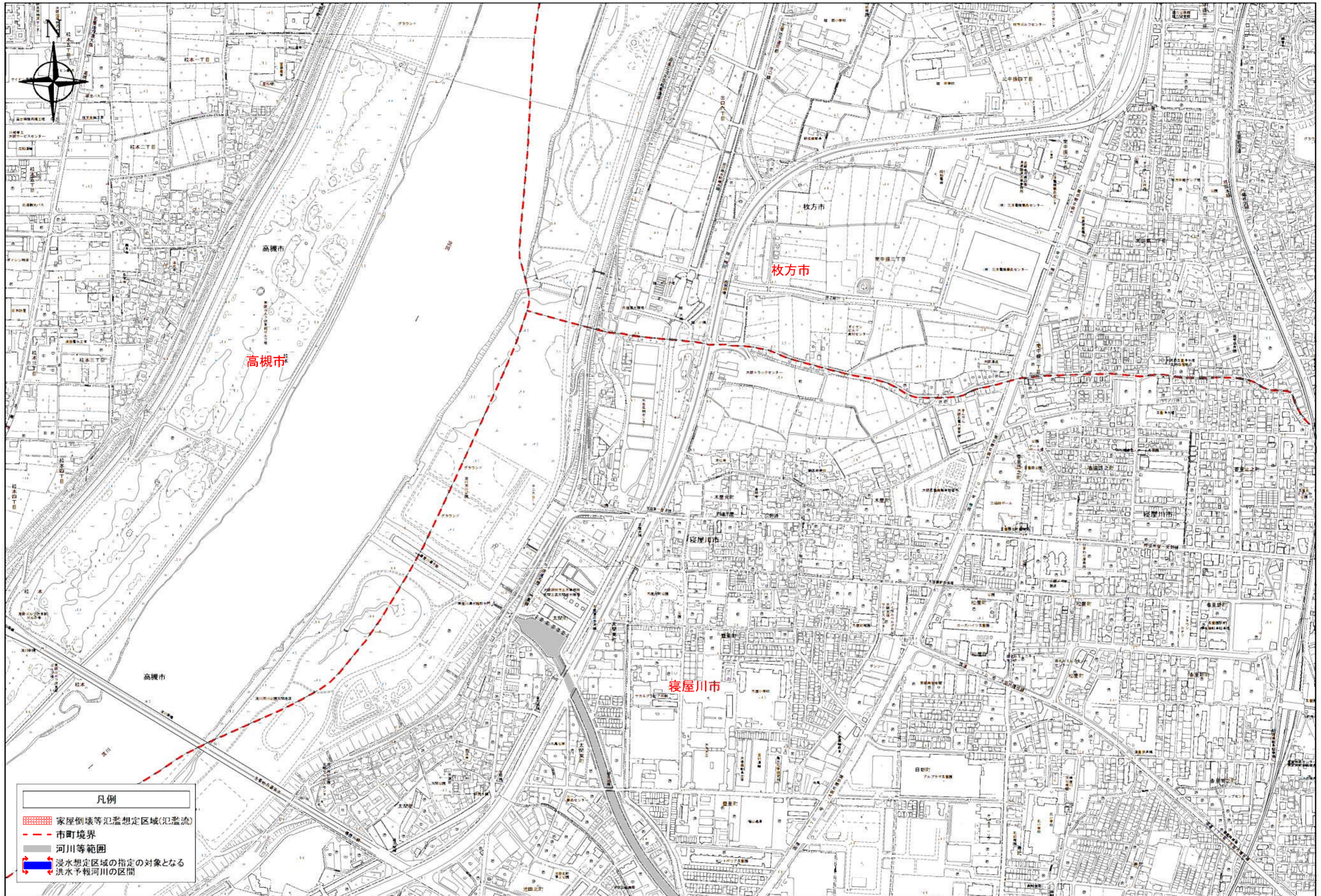
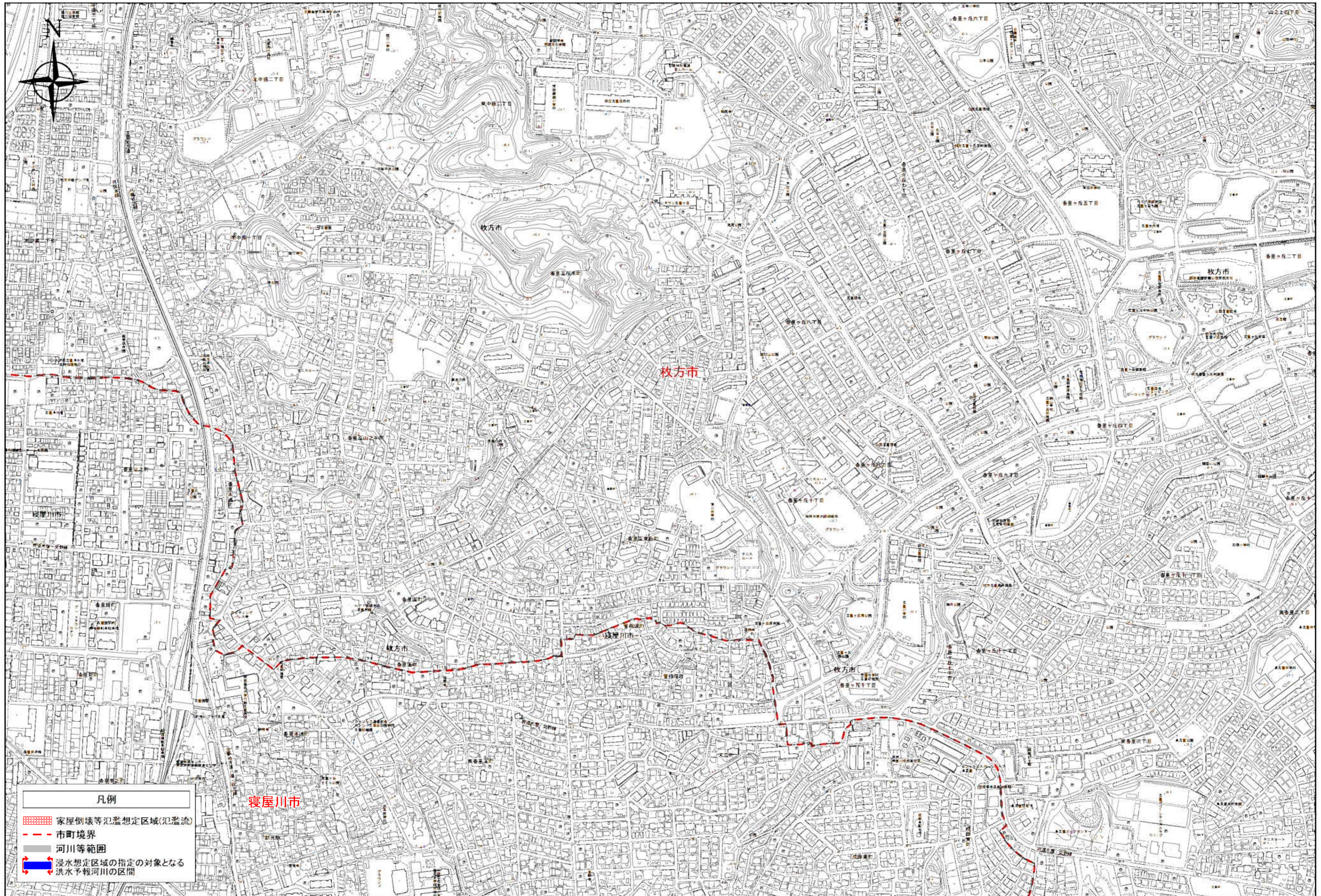
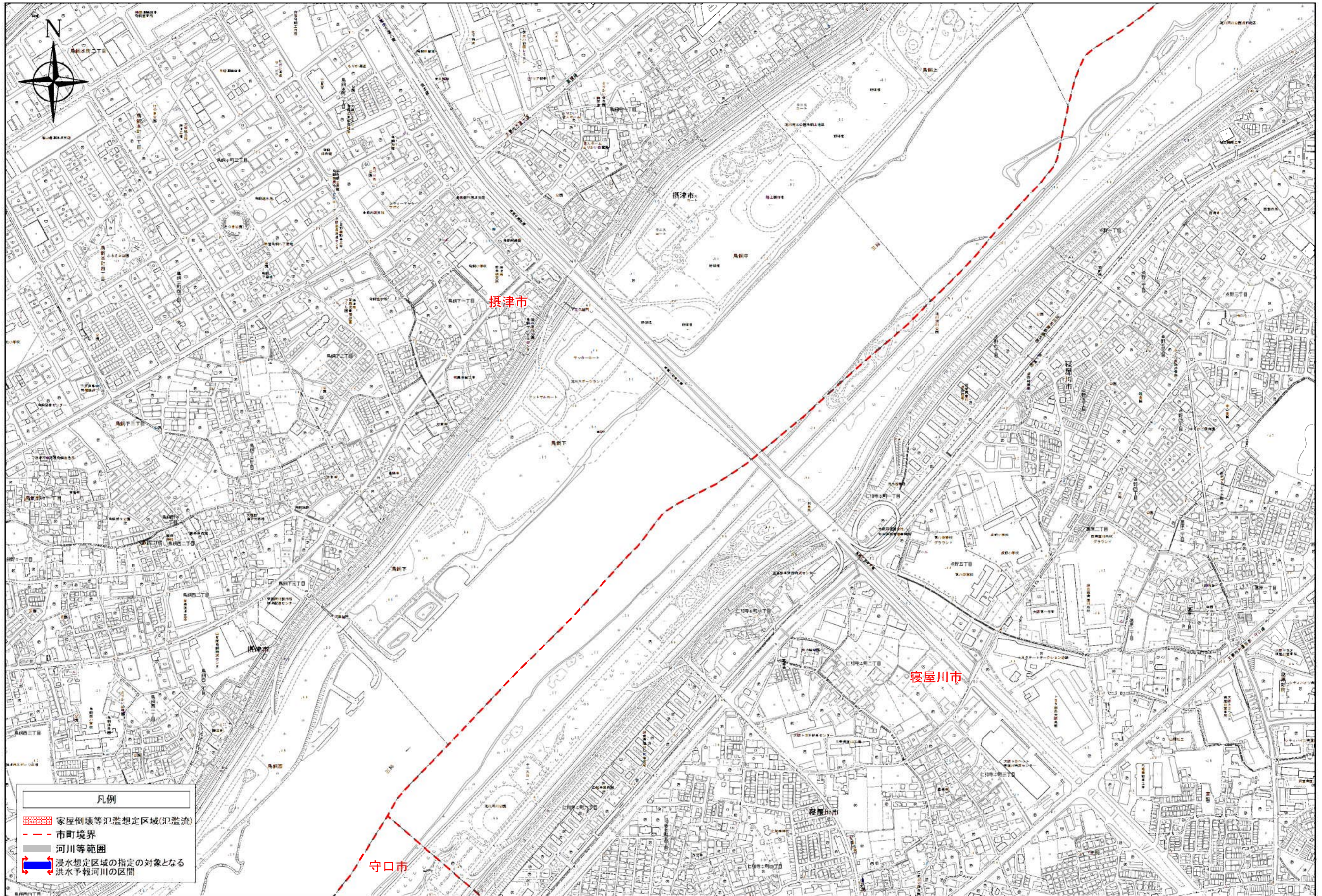


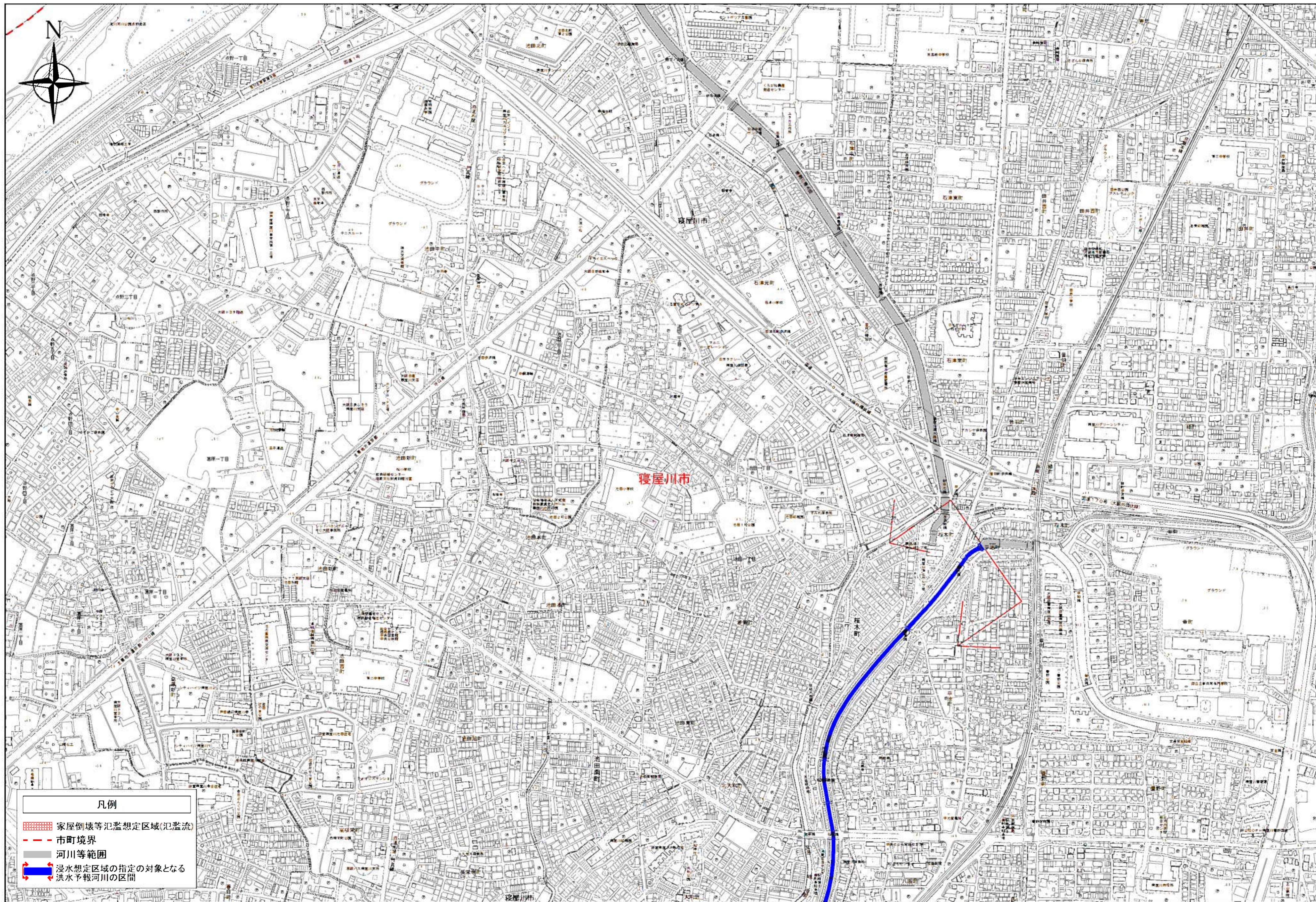
寝屋川水系 洪水浸水想定区域図(家屋倒壊等氾濫想定区域(氾濫流))

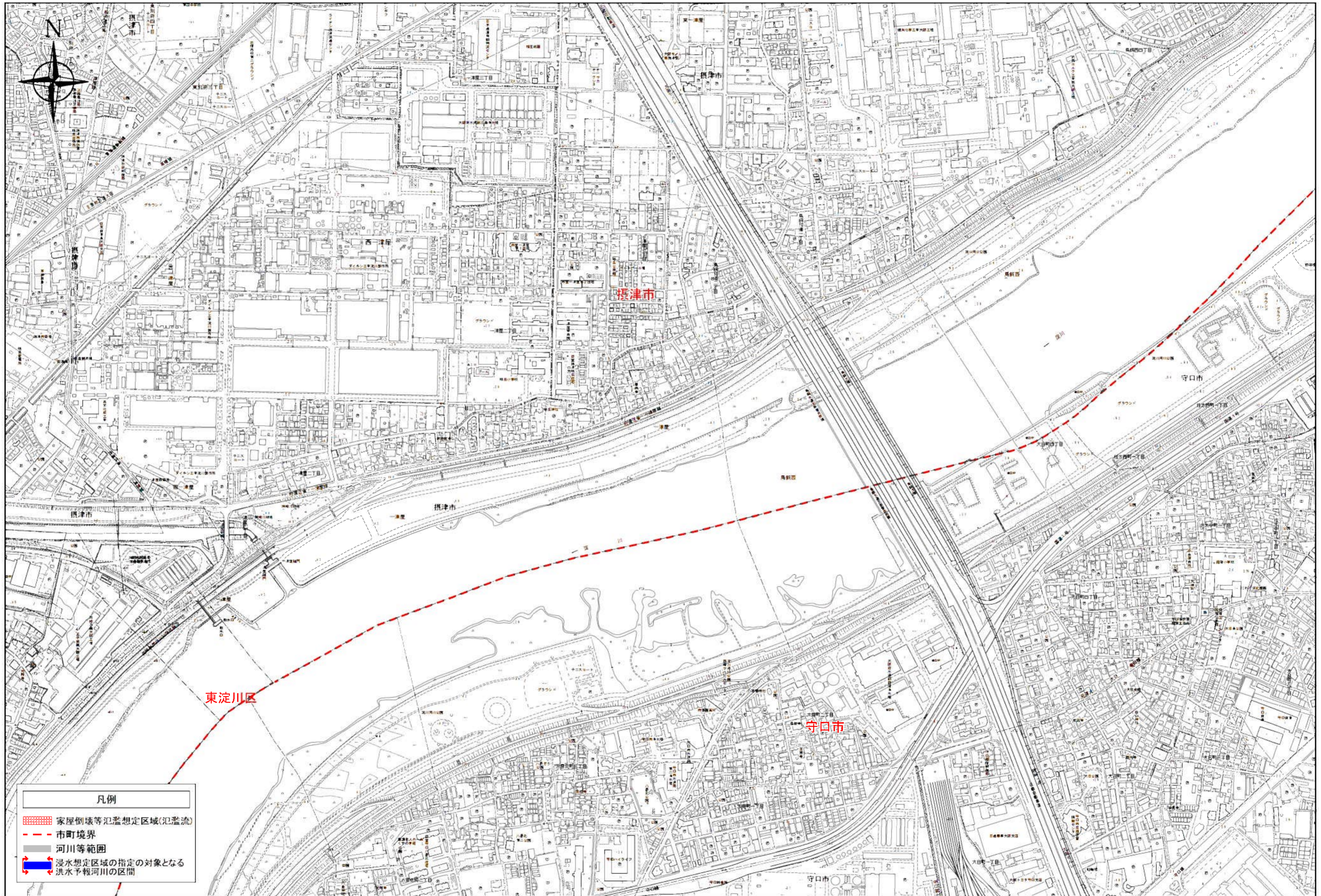


寝屋川水系 洪水浸水想定区域図(家屋倒壊等氾濫想定区域(氾濫流))

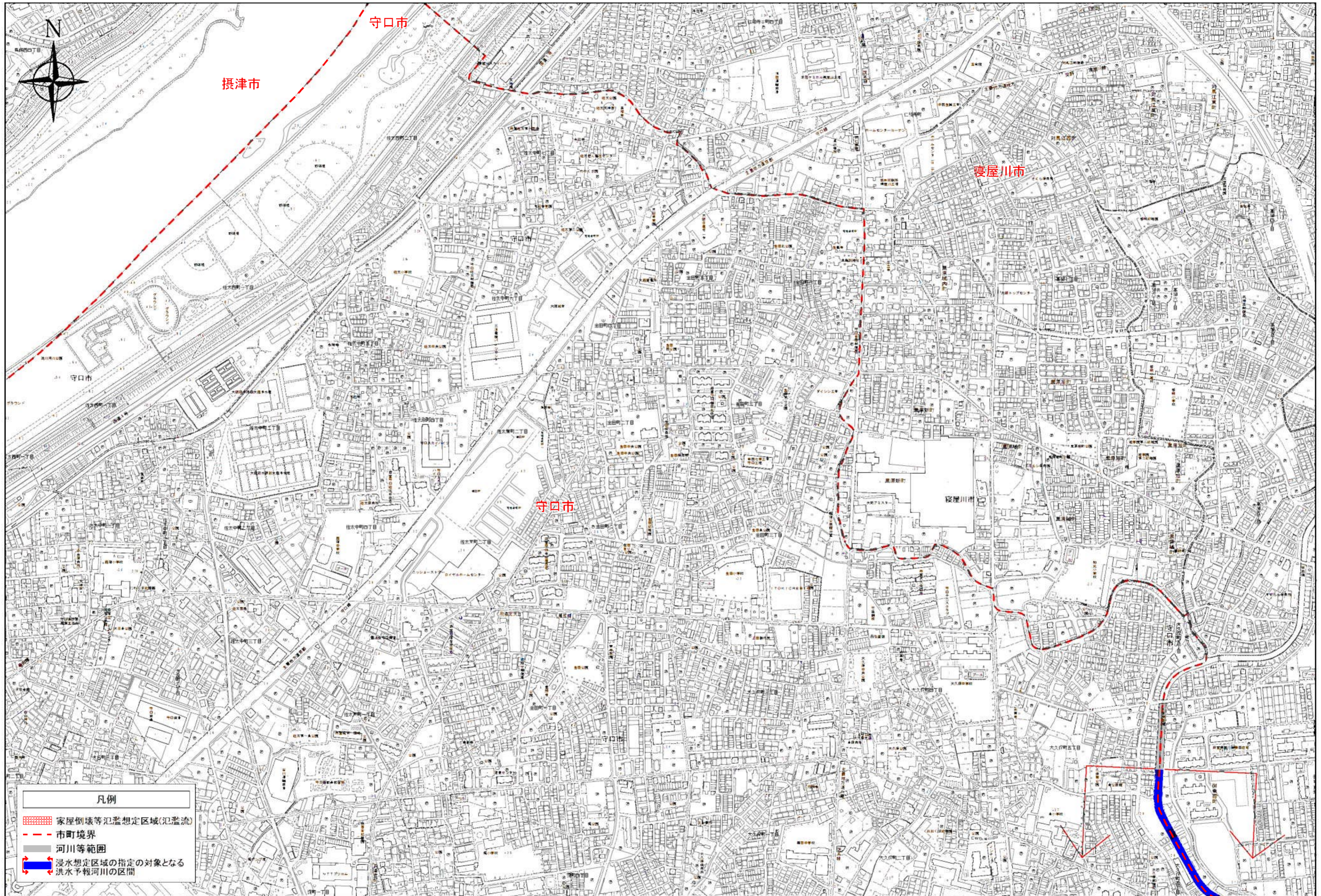




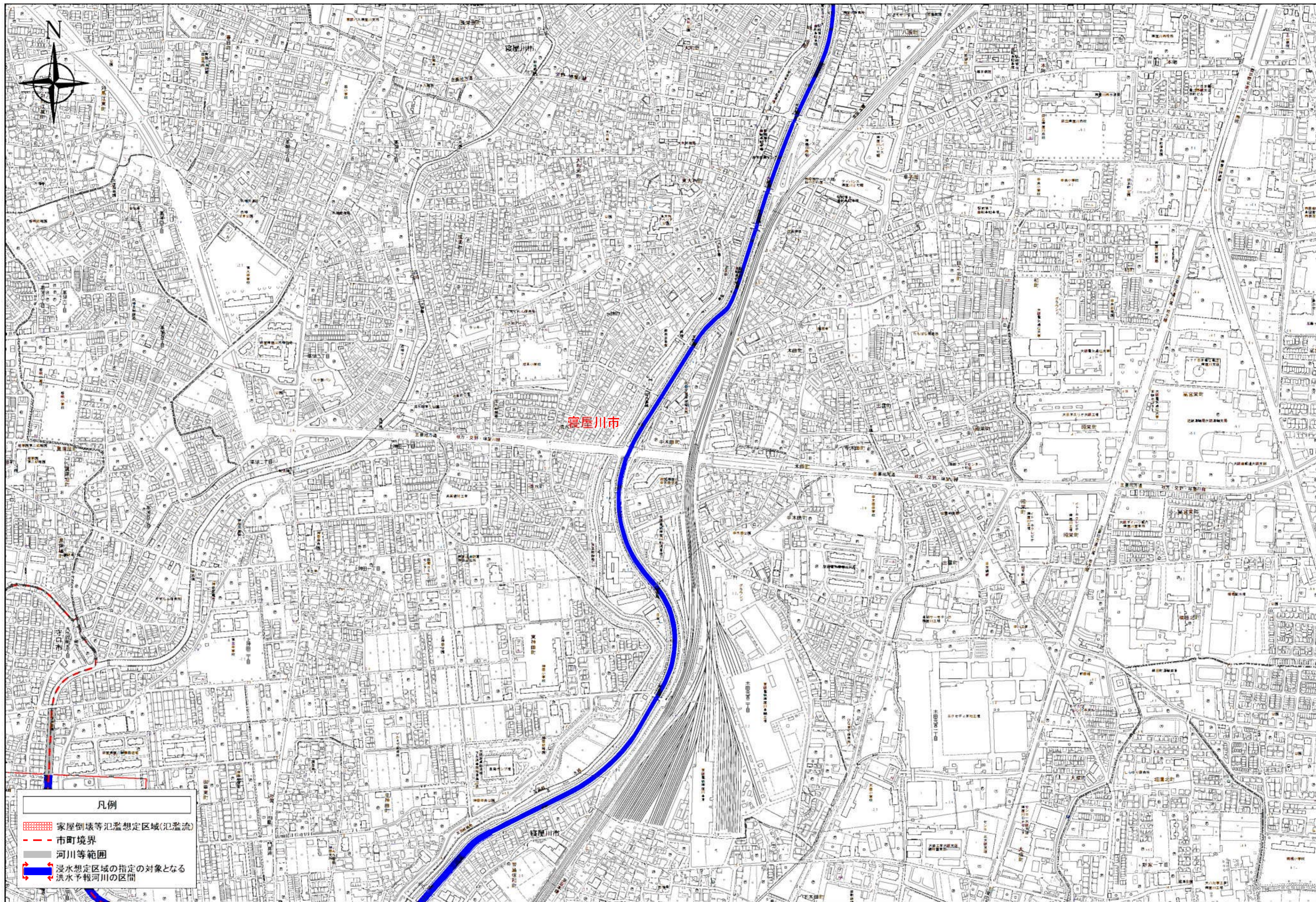





寝屋川水系 洪水浸水想定区域図(家屋倒壊等氾濫想定区域(氾濫流))



寝屋川水系 洪水浸水想定区域図(家屋倒壊等氾濫想定区域(氾濫流))



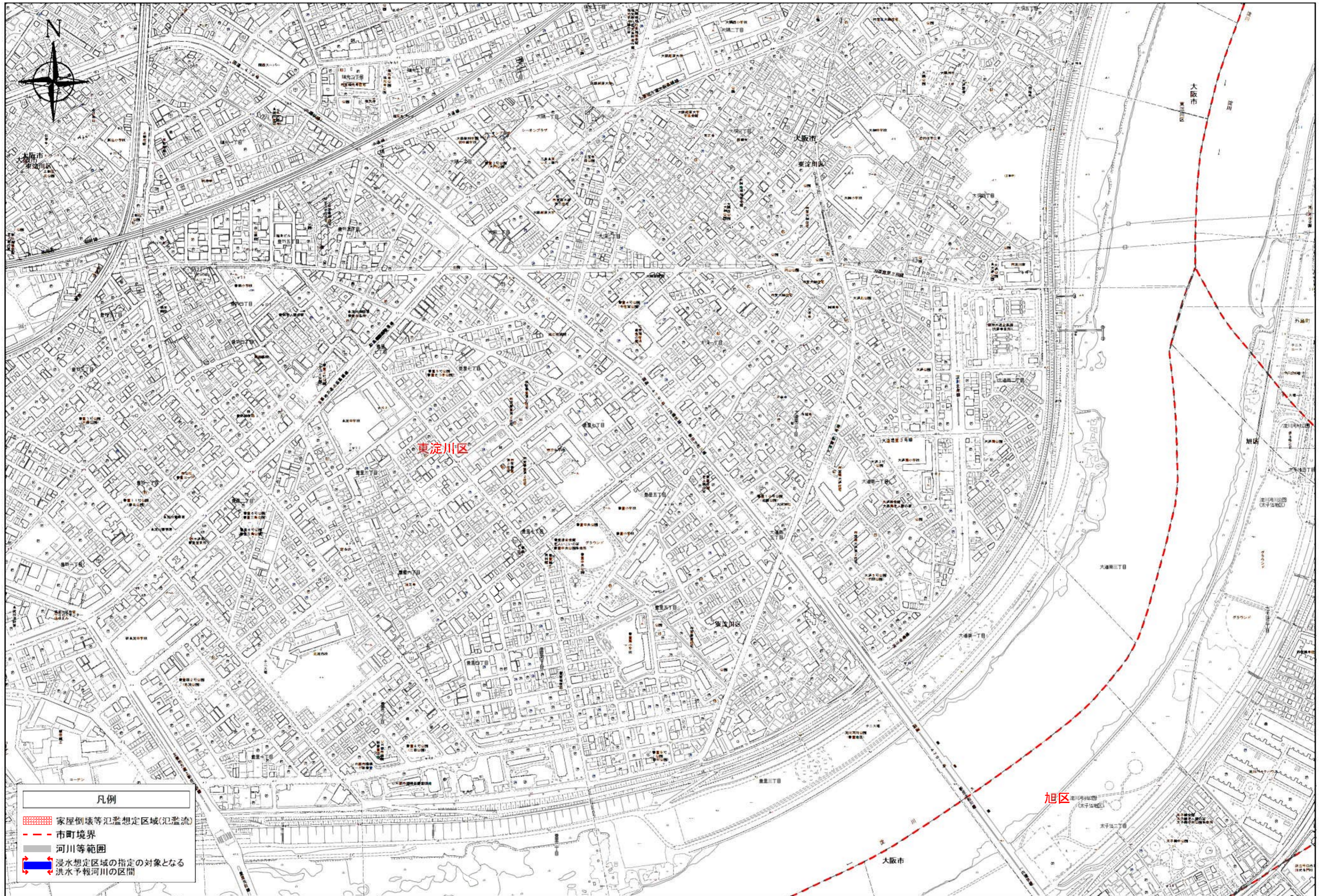
- 凡例
- 家屋倒壊等氾濫想定区域(氾濫流)
 - 市町境界
 - 河川等範囲
 - 浸水想定区域の指定の対象となる洪水予報河川の区間



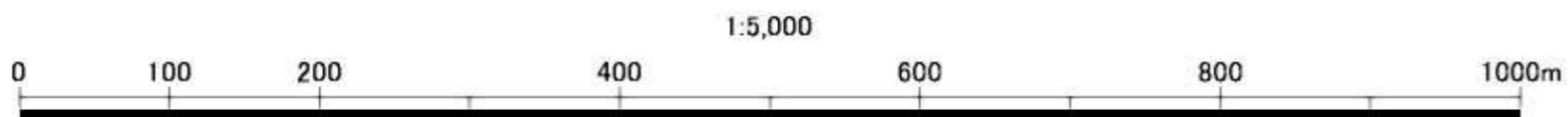
この地図は、大阪府(平成14・17・21年度)デジタル地形図(平成19年度)を複製したものである。



寝屋川水系 洪水浸水想定区域図(家屋倒壊等氾濫想定区域(氾濫流))

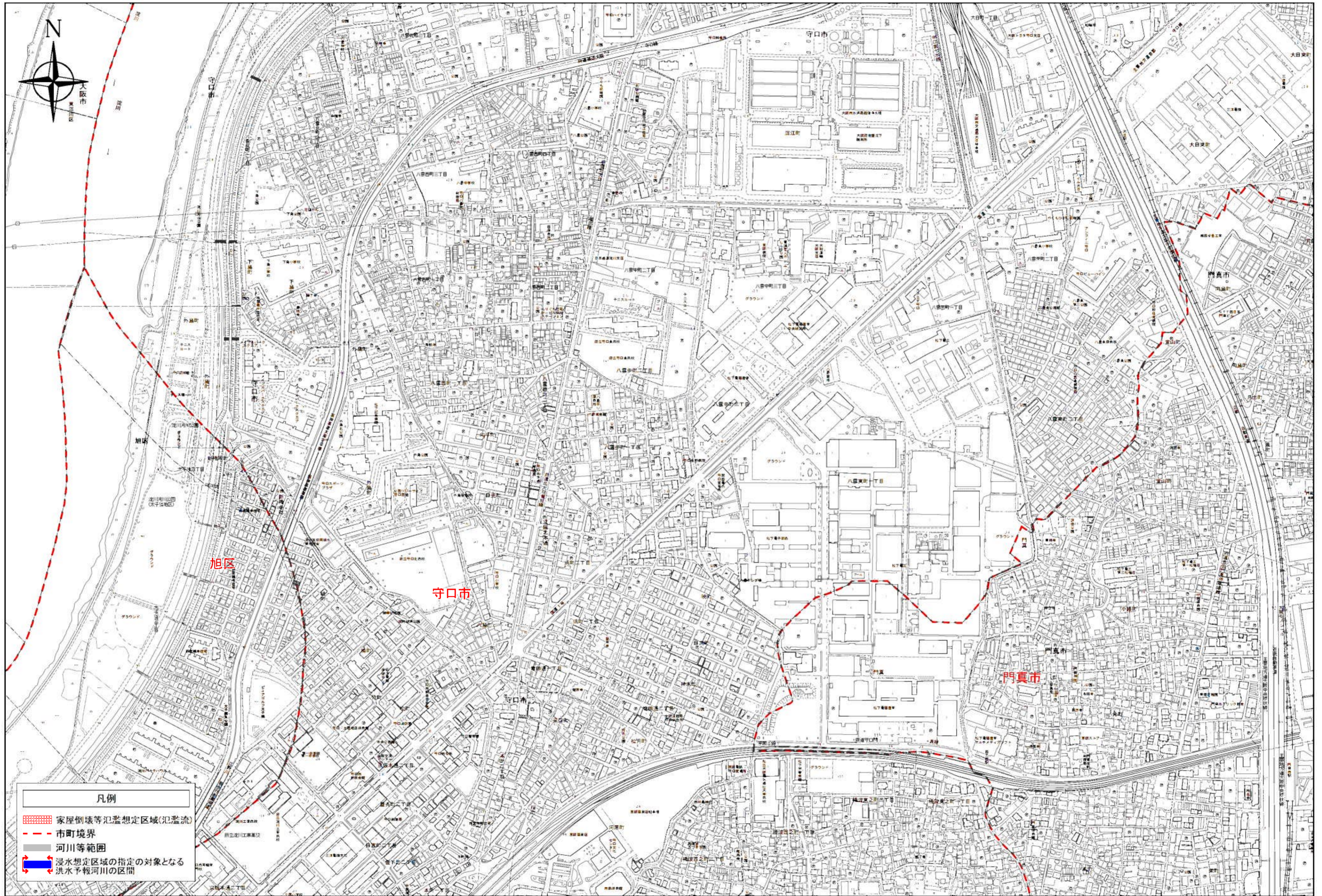


- 凡例
- 家屋倒壊等氾濫想定区域(氾濫流)
 - 市町境界
 - 河川等範囲
 - 浸水想定区域の指定の対象となる洪水予報河川の区間


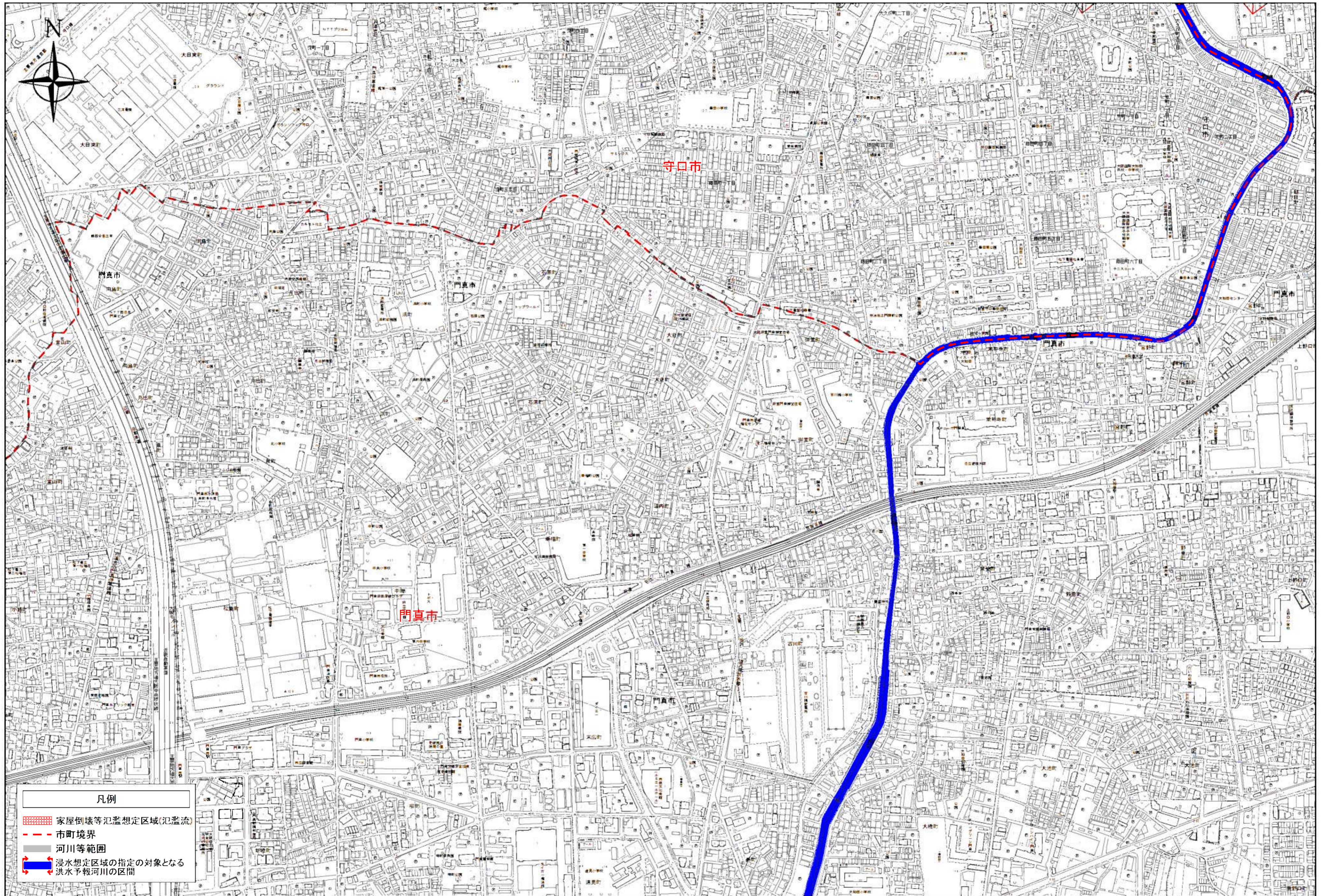


この地図は、大阪府(平成14・17・21年度)デジタル地形図(平成19年度)を複製したものである。
この地図は、大阪市デジタル地形図(大都計661号)を複製したものである。

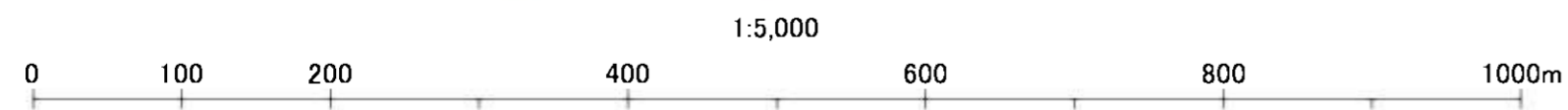
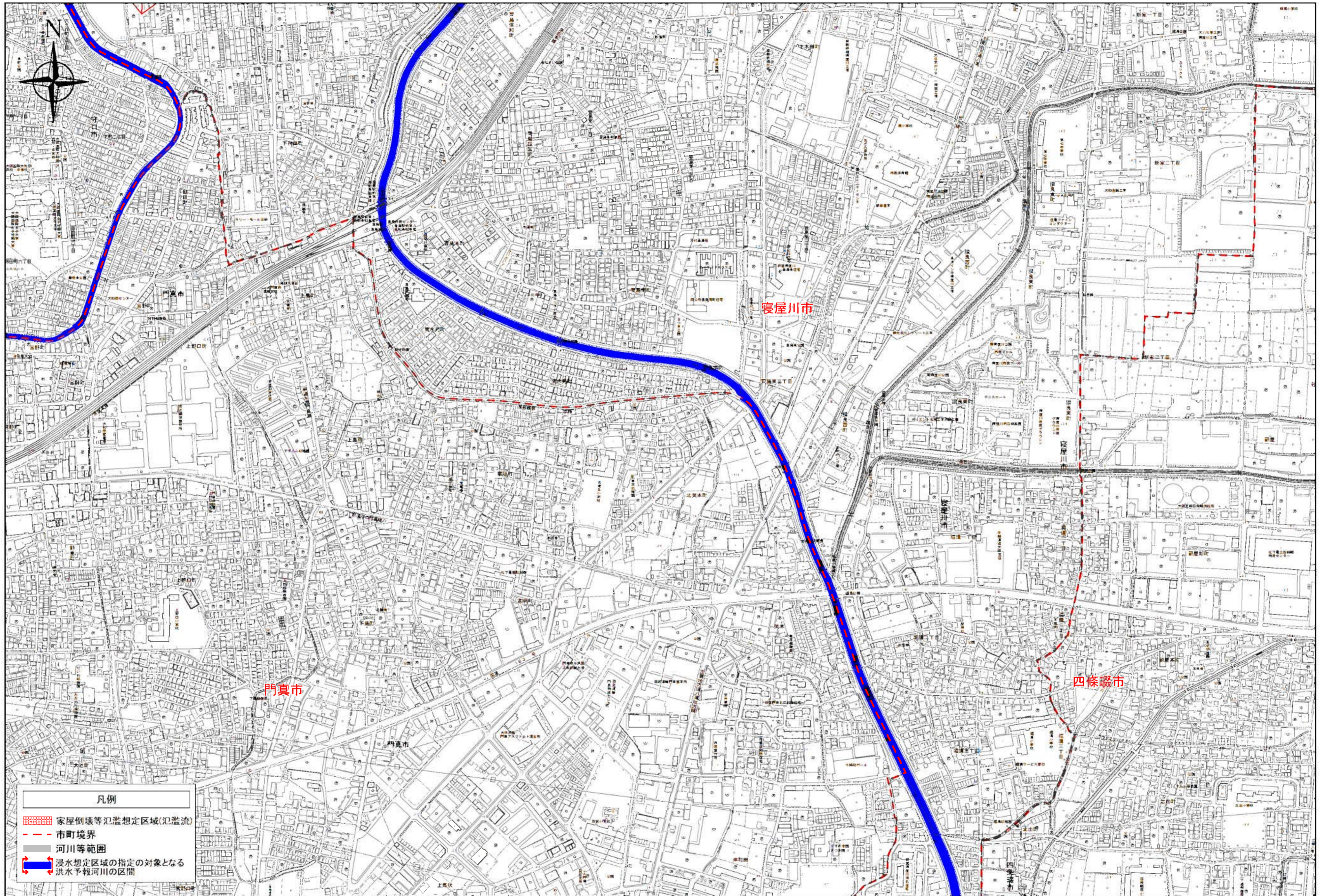
寝屋川水系 洪水浸水想定区域図(家屋倒壊等氾濫想定区域(氾濫流)) 10




この地図は、大阪府(平成14・17・21年度)デジタル地形図(平成19年度)を複製したものである。
 この地図は、大阪市デジタル地形図(大都計661号)を複製したものである。



寝屋川水系 洪水浸水想定区域図(家屋倒壊等氾濫想定区域(氾濫流)) 12

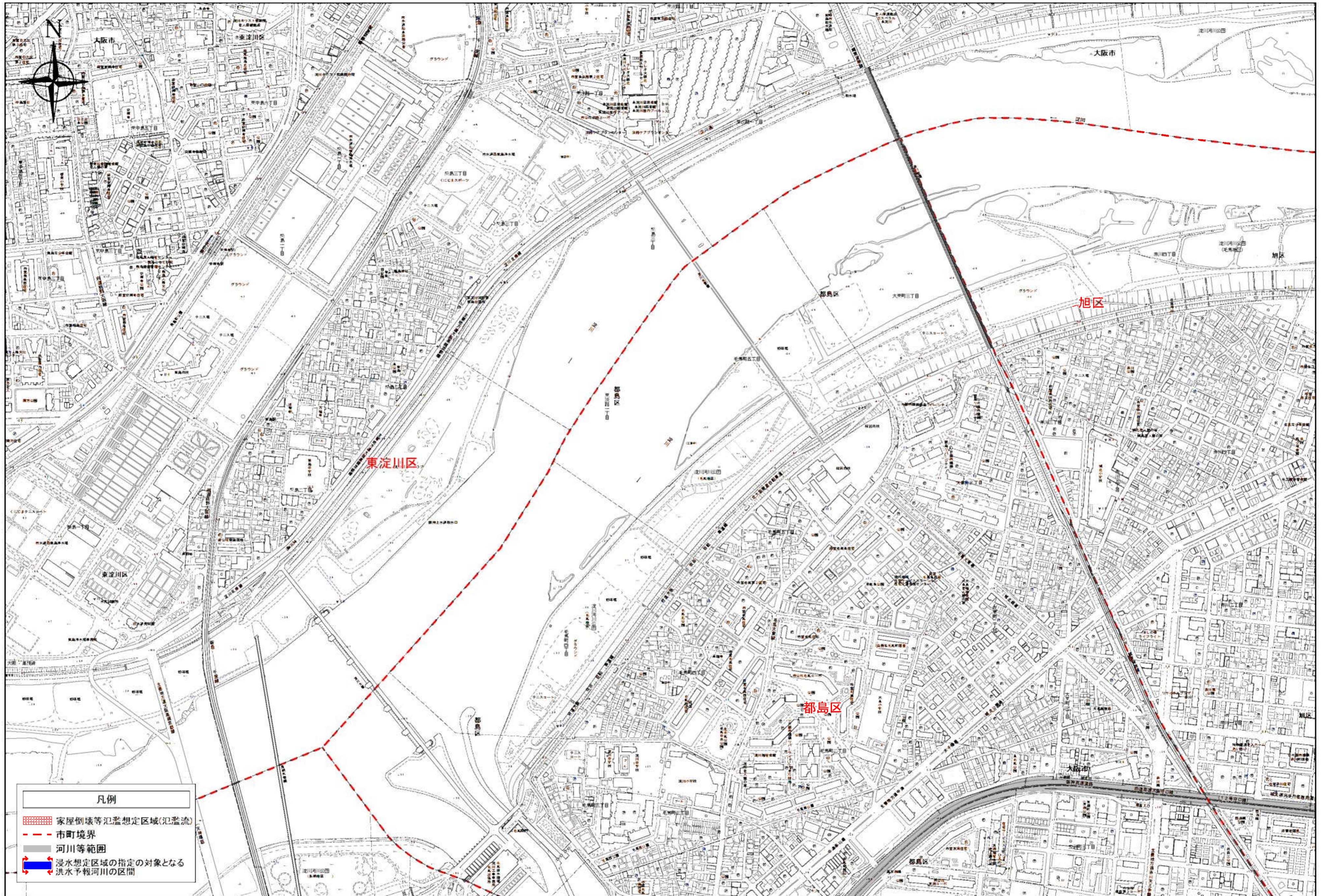


寝屋川水系 洪水浸水想定区域図(家屋倒壊等氾濫想定区域(氾濫流)) 13




この地図は、大阪府(平成14・17・21年度)デジタル地形図(平成19年度)を複製したものである。

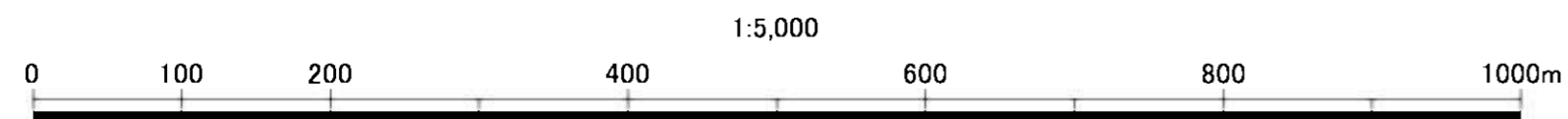
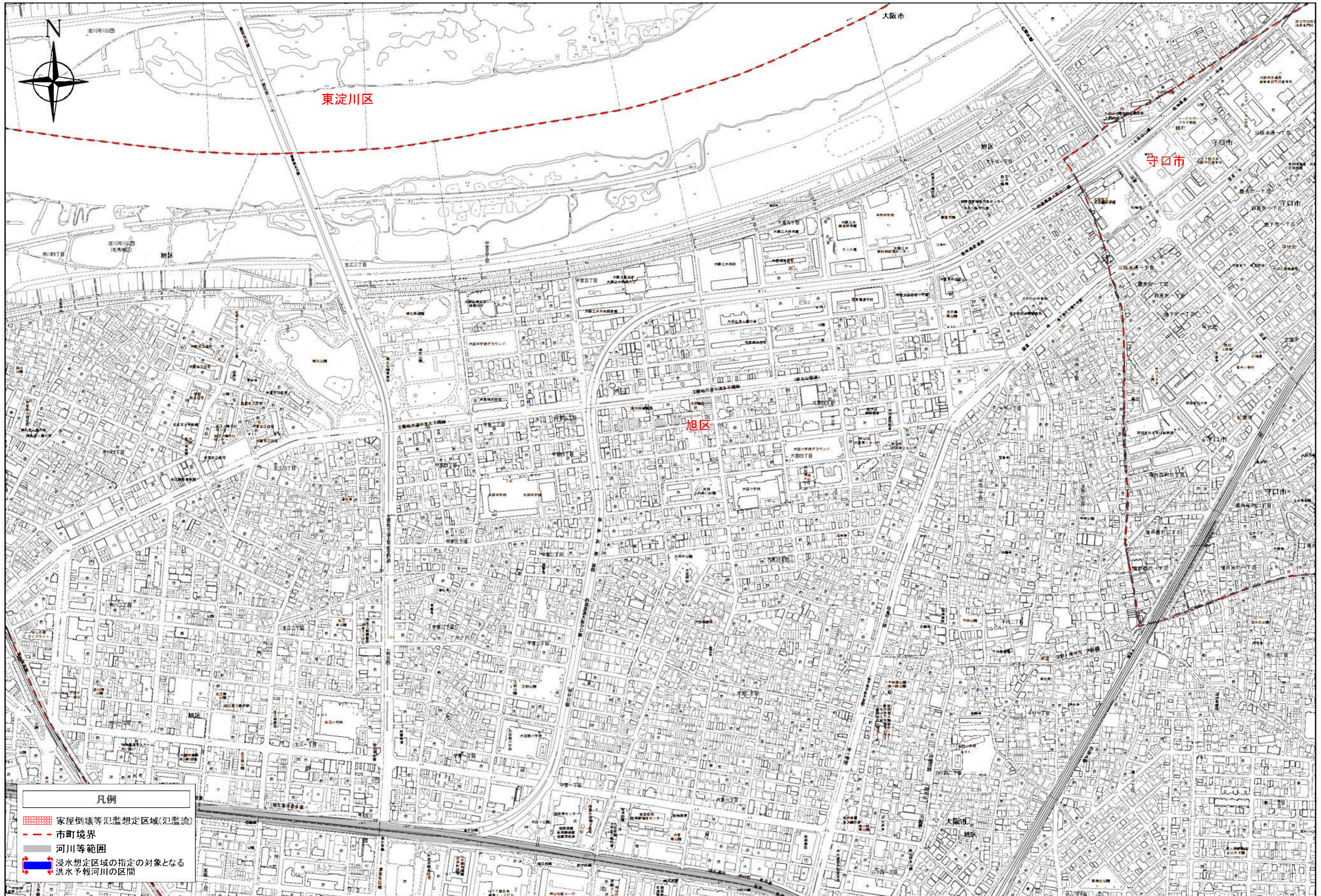
寝屋川水系 洪水浸水想定区域図(家屋倒壊等氾濫想定区域(氾濫流)) 14



- 凡例
- 家屋倒壊等氾濫想定区域(氾濫流)
 - 市町境界
 - 河川等範囲
 - 浸水想定区域の指定の対象となる洪水予報河川の区間


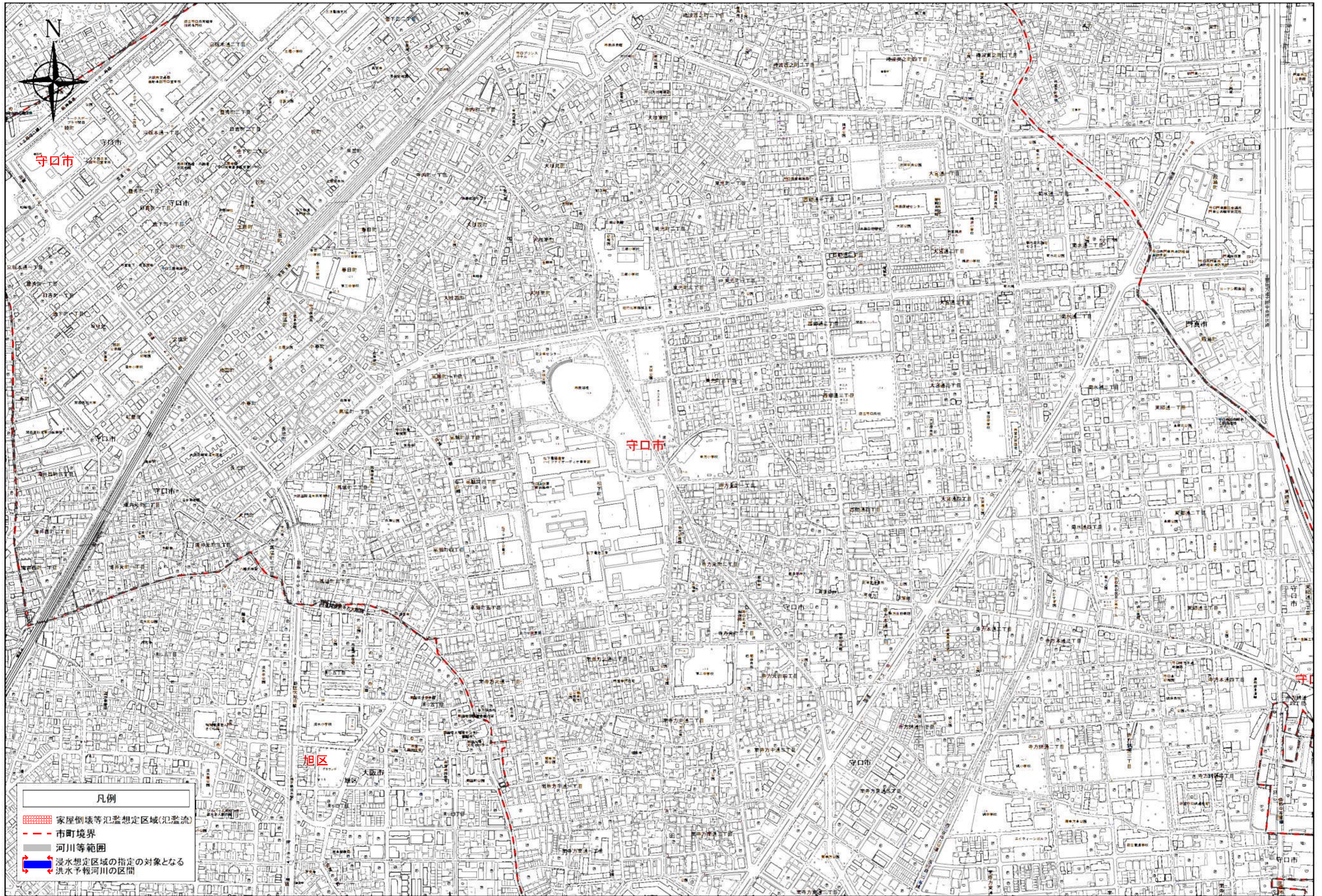


寝屋川水系 洪水浸水想定区域図(家屋倒壊等氾濫想定区域(氾濫流)) 15



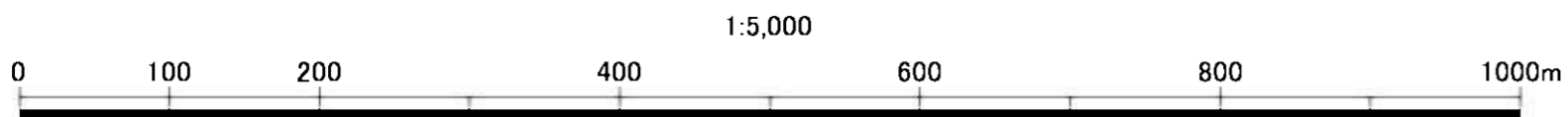
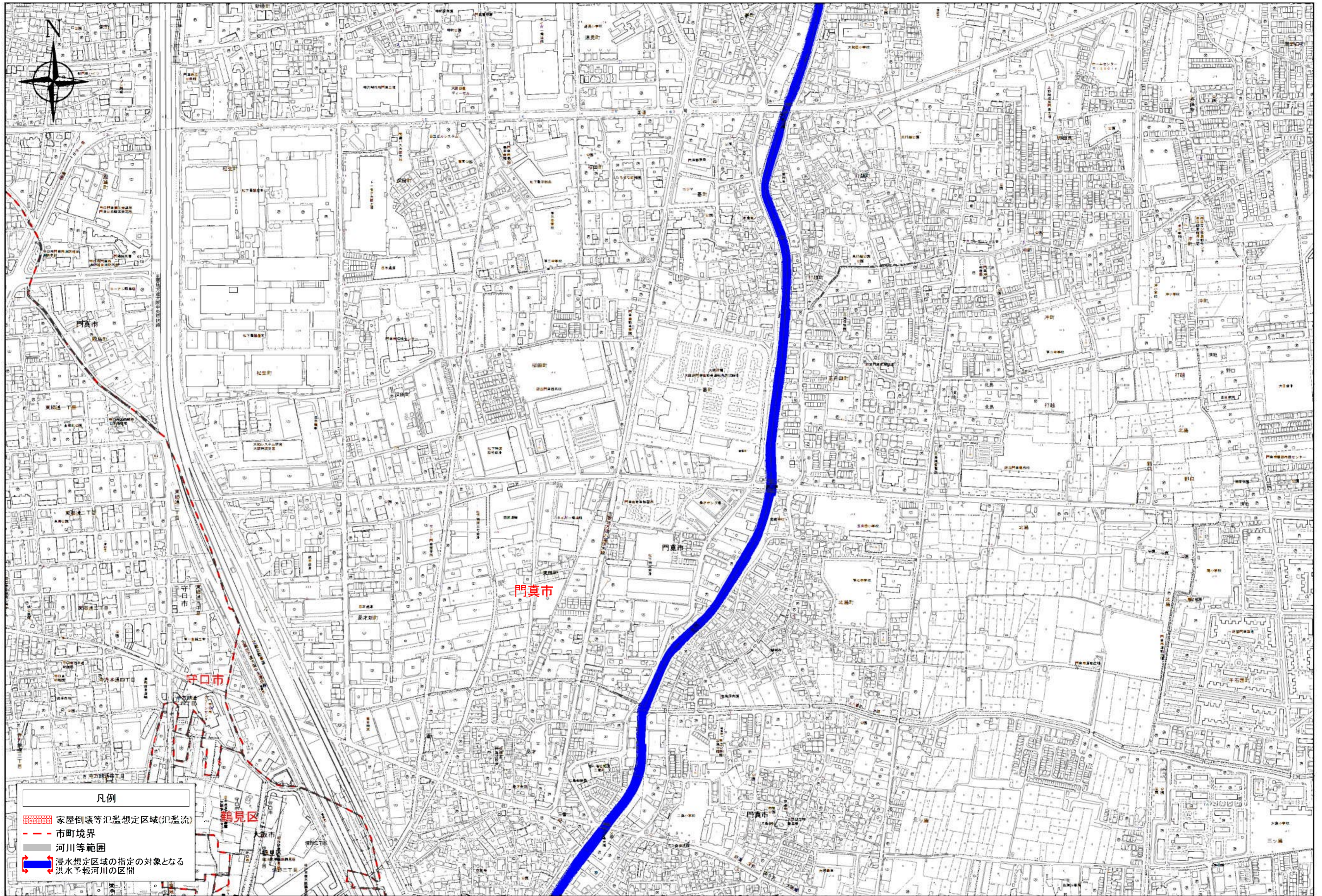
この地図は、大阪府(平成14・17・21年度)デジタル地形図(平成19年度)を複製したものである。
この地図は、大阪市デジタル地形図(大都計661号)を複製したものである。

寝屋川水系 洪水浸水想定区域図(家屋倒壊等氾濫想定区域(氾濫流)) 16




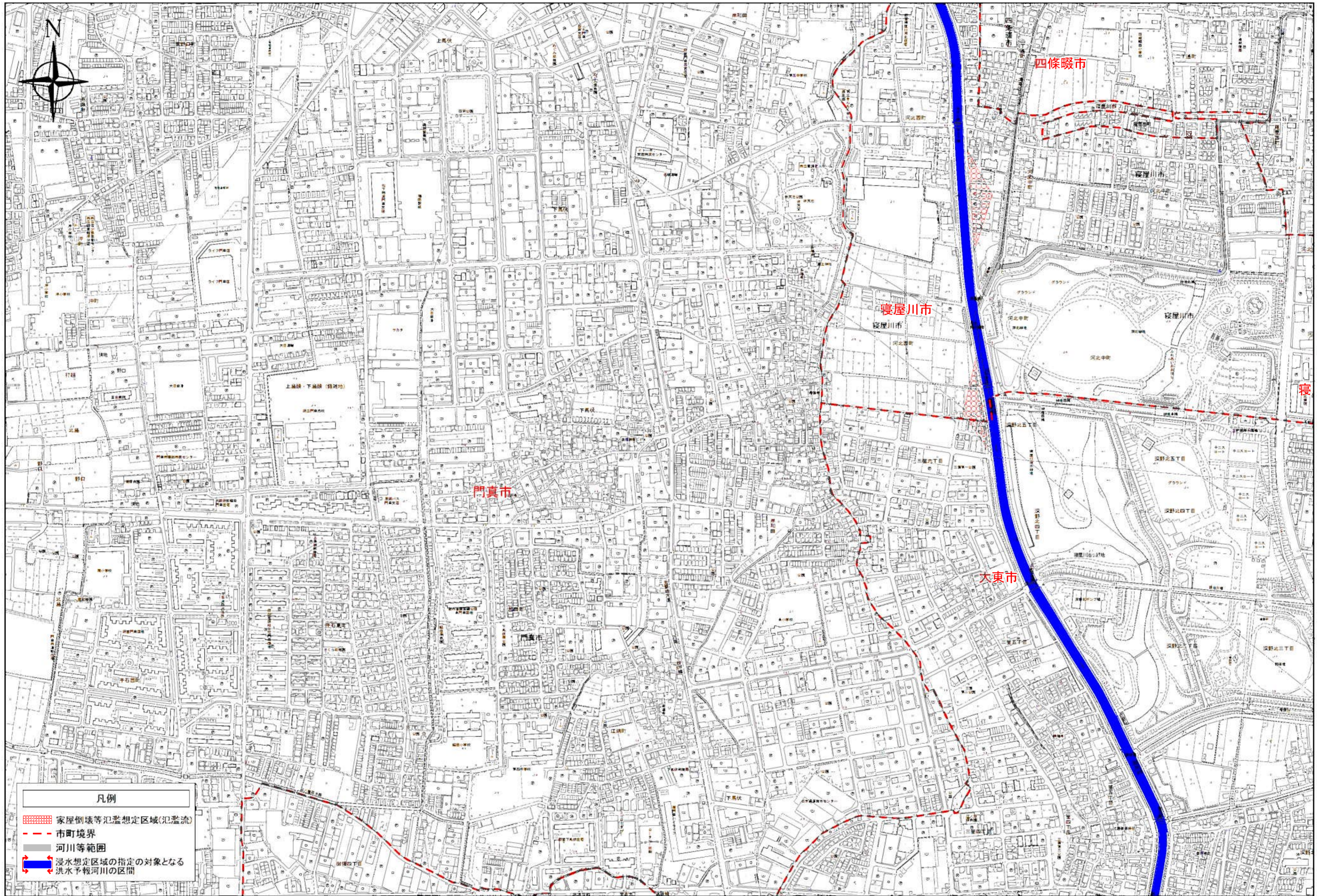
この地図は、大阪府(平成14・17・21年度)デジタル地形図(平成19年度)を複製したものである。
この地図は、大阪市デジタル地形図(大都計661号)を複製したものである。

寝屋川水系 洪水浸水想定区域図(家屋倒壊等氾濫想定区域(氾濫流)) 17



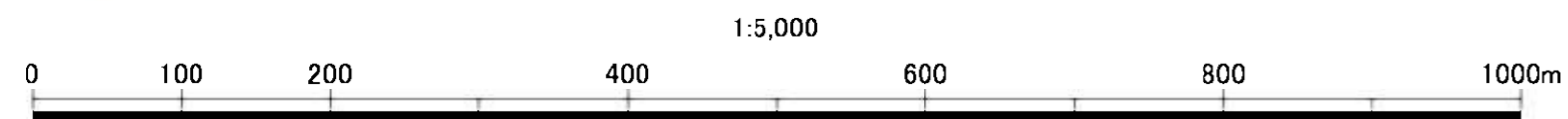
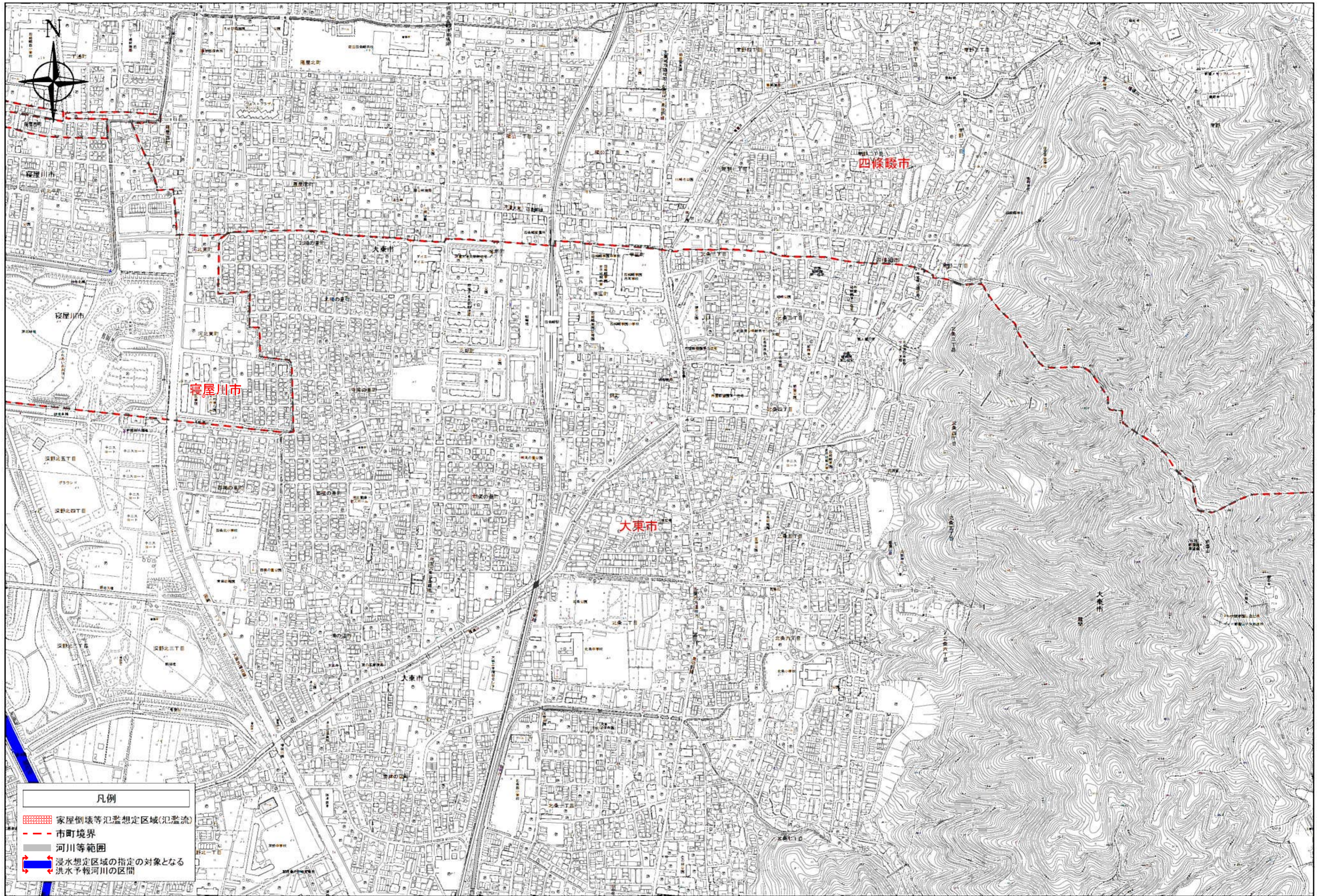
この地図は、大阪府(平成14-17-21年度)デジタル地形図(平成19年度)を複製したものである。
 この地図は、大阪市デジタル地形図(大都計661号)を複製したものである。

寝屋川水系 洪水浸水想定区域図(家屋倒壊等氾濫想定区域(氾濫流)) 18

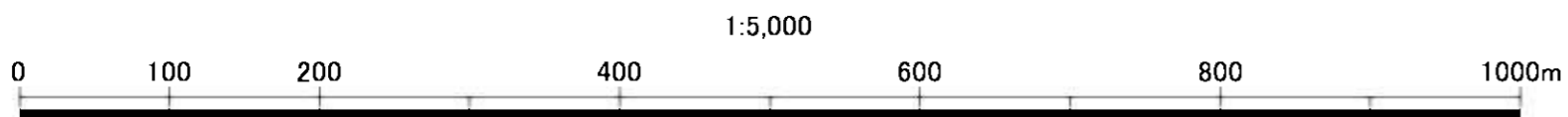


この地図は、大阪府(平成14・17・21年度)デジタル地形図(平成19年度)を複製したものである。

寝屋川水系 洪水浸水想定区域図(家屋倒壊等氾濫想定区域(氾濫流)) 19



寝屋川水系 洪水浸水想定区域図(家屋倒壊等氾濫想定区域(氾濫流)) 20



この地図は、大阪市デジタル地形図(大都計661号)を複製したものである。