

# 一級河川淀川水系神崎川下流ブロック河川環境情報図

神崎川、中島川、左門殿川、西島川

平成 21 年 6 月

大 阪 府

\*\*\*\*\*

## 目 次

① 神崎川	-----	1
② 中島川	-----	5
③ 左門殿川	-----	7
④ 西島川	-----	9

神崎川区間図 (1/4)

凡例		
種 別	河川種別 指定河川(河川法) 指定河川(河川法)	
	河川種別 指定河川(河川法) 指定河川(河川法)	
地 目	河川(河川法)	
	河川(河川法)	
	河川(河川法)	
	河川(河川法)	
	河川(河川法)	
	河川(河川法)	
水 質 種 別	河川(河川法)	
	河川(河川法)	
	河川(河川法)	
	河川(河川法)	
構 造 物	橋	
	橋	
流 況	河川(河川法)	
	河川(河川法)	
施 設	河川(河川法)	
	河川(河川法)	



**矢倉海岸**  
 ハクセンシオマネキ (環境庁: 準絶滅危惧種) を確認。  
 2002.7.9



出典: 朝日新聞 2002.8.26 夕刊



矢倉海岸の状況



①

**野鳥の会 矢倉海岸調査 (2006年) での確認種**

**確認された貴重種**  
 コアジサシ (環境庁: 絶滅危惧Ⅱ類、大阪府: 絶滅危惧Ⅱ類)、コチドリ (大阪府: 絶滅危惧Ⅱ類)  
 シロチドリ (大阪府: 絶滅危惧Ⅱ類)  
 ササゴイ (大阪府: 準絶滅危惧)、トウネン (大阪府: 準絶滅危惧)、メダイチドリ (大阪府: 準絶滅危惧)、ハマシギ (大阪府: 準絶滅危惧)、キアシシギ (大阪府: 準絶滅危惧)、イソシギ (大阪府: 準絶滅危惧)、ソリハシシギ (大阪府: 準絶滅危惧)、オオヨシキリ (大阪府: 準絶滅危惧)、セツカ (大阪府: 準絶滅危惧)、チュウシャクシギ (大阪府: 準絶滅危惧)、キビタキ (大阪府: 準絶滅危惧)  
 ミサゴ (環境庁: 準絶滅危惧、大阪府: 要注目)、ハヤブサ (環境庁: 絶滅危惧Ⅱ類、大阪府: 要注目)、カワウ (大阪府: 要注目)、カンムリカイツブリ (大阪府: 要注目)

**その他確認された鳥類**  
 ダイサギ、コサギ、カルガモ、マガモ、トビ、ユリカモメ、カモメ、ツバメ、ヒヨドリ、モズ、ルリビタキ、ウグイス、メジロ、アオジなど

コアジサシ

コチドリ

シロチドリ

カンムリカイツ

出典: 日本野鳥協会 HP 大阪支部 (<http://www10.plala.or.jp/birdsosaka>)

# 河川環境情報図③ (区間図)

② - G

大阪府 淀川水系神崎川

## 神崎川区間図 (2/4)

凡 例		
植 生	河川植生 風生草等群落	
	河川植生 塩生草等群落	
地 質	粗砂層	
	土砂利層(粗粒型)	
	土砂利層(中粒型)	
	土砂利層(細粒型)	
	礫層・砂層	
構 造 物 及 び 施 設	道路・橋梁	
	コンクリート構造物	
	鉄 道	
	水 道 (副位区間)	
水 域 部	ワンド	
	防波堤	
構 造 物 及 び 施 設	矢板護岸	
	水門・閘門・樋門	
構 造 物 及 び 施 設	水管橋	
	防潮堤	
構 造 物 及 び 施 設	荷役施設	
	自転車・歩行者専用道	



**①-st. 1 (出来島大橋地点)**

- 魚類 (1目1科1種)**  
ボラ
- 底生動物 (2目2科2種)**  
ヒバリガイの一種、ゴカイの一種

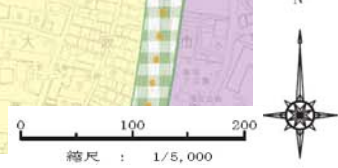
出典 : 一級河川神崎川外 多自然型護岸検討委託 報告書  
平成 10 年 3 月 大阪府西大阪治水事務所

**野鳥の確認種**

カワウ、コアジサシ、アオサギ、セグロセキレイ、ムクドリ

出典 : 平成 13 年度  
一級河川神崎川外河川整備基本検討業務委託 (神崎川ブロック)  
報告書 平成 14 年 3 月 大阪府西大阪治水事務所

※上記業務の現地調査により確認。




# 河川環境情報図③ (区間図)

## 神崎川区間図 (3/4)

凡 例	
植 生	河岸植生 低木・草花類
	河岸植生 低木・草花類 樹木類
地 目	空地
	空地(住宅型)
	空地(商業型)
	空地(工業型)
	空地(混合型)
水 道	河川
	水路(排水用)
	下水道
	排水路
構 造 物	橋
	橋脚
及 び	高層ビル
	防波堤
施 設	防犯カメラ
	自転車・歩行者専用道



出典 : 平成13年度 一級河川神崎川外河川整備基本検討業務委託(神崎川ブロック) 報告書 平成14年3月 大阪府西大阪治水事務所  
※上記業務の現地調査により確認。



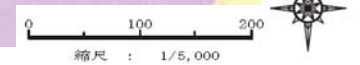
①-st. 2 (千船大橋地点)

神崎川

● ①-st. 2 (千船大橋地点)

- 魚 類 (1目1科1種)
  - ボラ
- 底生動物 (3目3科3種)
  - モクスガニ、フジツボ、イガイの一種

出典 : 一級河川神崎川外 多自然型護岸検討委託 報告書 平成10年3月 大阪府西大阪治水事務所



# 河川環境情報図③ (区間図)

## 神崎川区間図 (4/4)

凡 例	
植 生	河川植生 高木帯林相 中木帯林相 低木帯林相
	樹木群
地 目	土地利用(住居型)
	土地利用(商業型)
	土地利用(工業型)
	土地利用(農畜型)
	公園・緑地
	干潟・河洲
水 域 部	道路・橋梁
	コンクリート構造物
	鉄 道
	水 面 (潮位区間)
構 造 物 及 び 施 設	防波堤
	矢張り護岸
	水門・開門・樋門
	水管橋
	防波堤
	河役施設
	自転車・歩行者専用道

**野鳥の確認種**

出典 : 平成13年度 一級河川神崎川外河川整備基本検討業務委託  
(神崎川ブロック) 報告書 平成14年3月 大阪府西大阪治水事務所  
※上記業務の現地調査により確認。



0 100 200  
縮尺 : 1/5,000

# 河川環境情報図③（区間図）

② - G

大阪府 淀川水系中島川

## 中島川区間図（1/2）

凡 例		
緑 地	河川緑地 低草率緑地	
	河川緑地 低草率緑地	
地 目	基本利用(住居型)	
	基本利用(商業型)	
	基本利用(工業型)	
	基本利用(混合型)	
	公園・緑地	
水 域 部	水面(潮位区間)	
	ワンド	
	防波堤	
	矢板護岸	
構 造 物 及 び 施 設	水門・閘門・樋門	
	水管橋	
	防波堤	
	河位施設	
	自転車・歩行者専用道	



### 河岸の緑化植物種(右岸)

オスノキ、クワガ、キキョウ、ヤマモモ、ヒメユズ、リハ、シヤリンバ、イ、コゴイ、ハマヒサギ、ヤブ、カバ、キ

※オシロイ、アザミ、キキョウ、ツバキ、ネンジュ、シ、ヤブ、カバ、ウツクシ、カ、ヒメユズ、リハ、ナ、チカ、キ

### 河岸の緑化状況(右岸側)

自転車道

出典：平成13年度一級河川神崎川外河川整備基本検討業務委託（神崎川ブロック）報告書  
平成14年3月 大阪府西大阪治水事務所  
※上記業務の現地調査により確認。

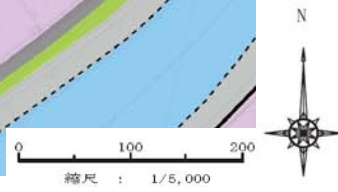
### 野鳥の確認種

カワウ、ムクドリ、コアジサシ、アオサギ

### 植物の種類 (低丈草本類)

ハマヒサギ、オ、ハマエンドウ、アザミ、オミナエシ、シマカンキ、ウ、ヤブ、カバ、ウツクシ、ツバキ、ネンジュ、ウツクシ、シロツメクサ、ヒメユズ、リハ、ナ、チカ、キ

出典：平成13年度一級河川神崎川外河川整備基本検討業務委託（神崎川ブロック）報告書 平成14年3月 大阪府西大阪治水事務所  
※上記業務の現地調査により確認。

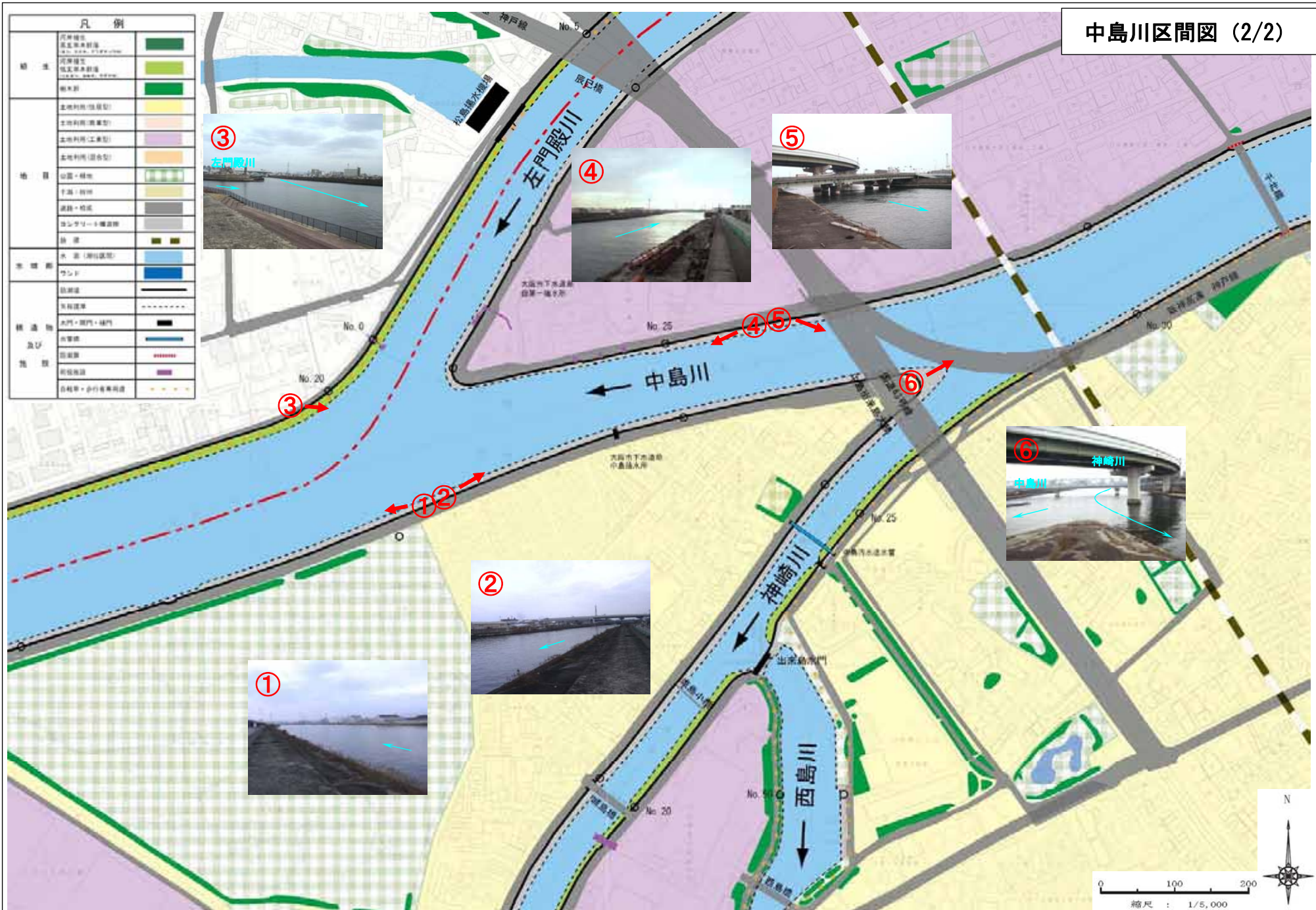


河川環境情報図③ (区間図)

② - G

大阪府 淀川水系中島川

中島川区間図 (2/2)







# 河川環境情報図③ (区間図)

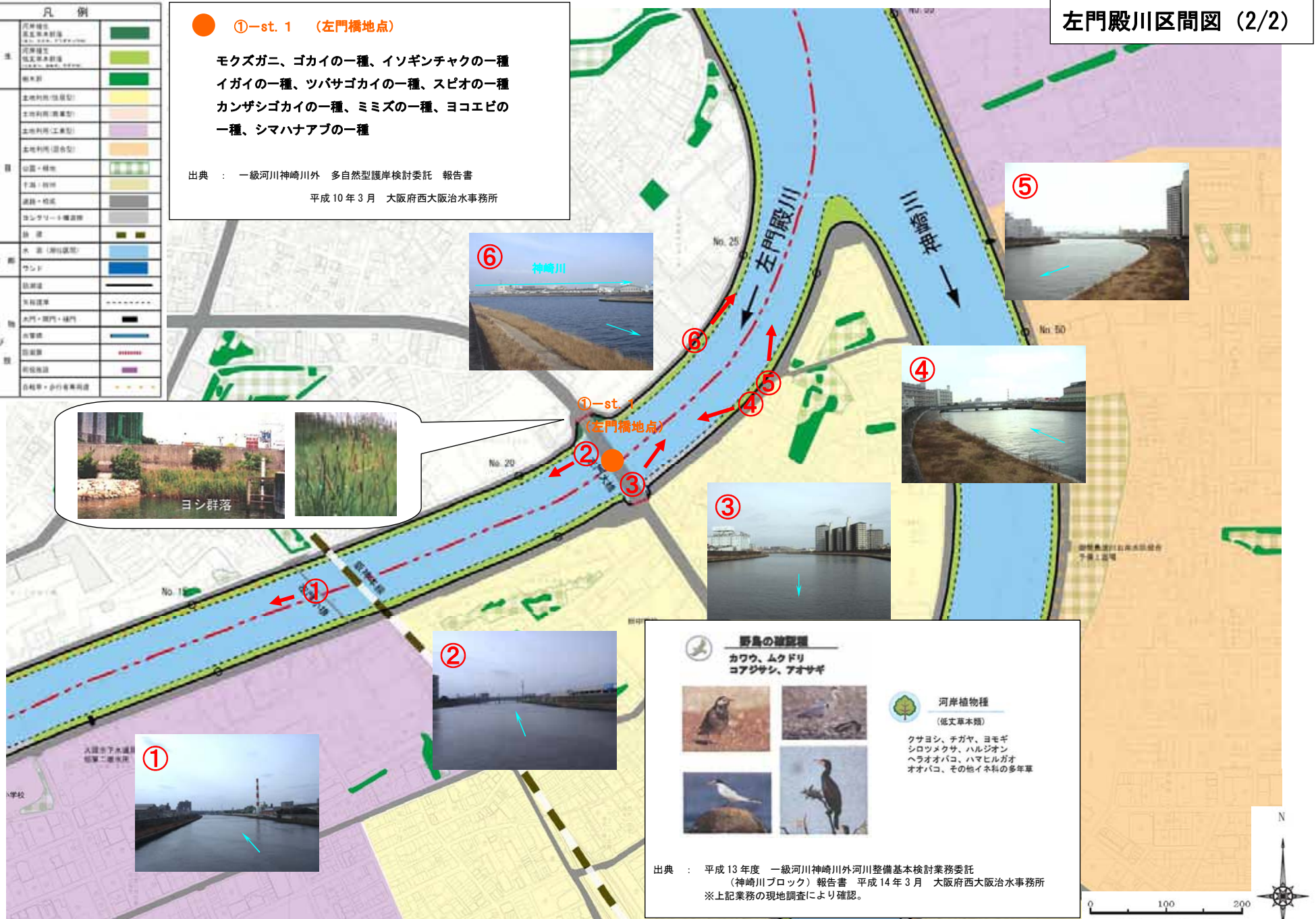
## 左門殿川区間図 (2/2)

凡 例		
植 生	河川植生 高木草本群落	
	河川植生 低木草本群落	
地 質	本地利用(自然型)	
	本地利用(農業型)	
	本地利用(工業型)	
	本地利用(混合型)	
地 形	山岳・緑地	
	干潟・砂洲	
	道路・橋	
	トンネル・橋脚	
	橋	
	水 道(埋込管)	
交 通 網	ランド	
	河川	
構 造 物	水門・閘門・堤防	
	水門	
及 び	防波堤	
	防風堤	
施 設	自転車・歩行者専用道	

● ①-st. 1 (左門橋地点)

モクズガニ、ゴカイの一種、イソギンチャクの一種  
イガイの一種、ツバサゴカイの一種、スピオの一種  
カンザシゴカイの一種、ミミズの一種、ヨコエビの  
一種、シマハナアブの一種

出典 : 一級河川神崎川外 多自然型護岸検討委託 報告書  
平成 10 年 3 月 大阪府西大阪治水事務所



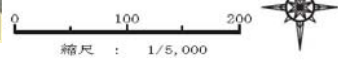
**野鳥の確認種**

カワウ、ムクドリ  
コアジサシ、アオサギ

**河岸植物種**  
(低草本類)

クサヨシ、テガヤ、ヨモギ  
シロツメクサ、ハルジオン  
ヘラオオバコ、ハマヒルガオ  
オオバコ、その他イネ科の多年草

出典 : 平成 13 年度 一級河川神崎川外河川整備基本検討業務委託  
(神崎川ブロック) 報告書 平成 14 年 3 月 大阪府西大阪治水事務所  
※上記業務の現地調査により確認。



# 河川環境情報図③ (区間図)

② - G

大阪府 淀川水系西島川

## 西島川区間図 (1/1)

凡 例		
植 生	河川植生 高木草本群落	
	河川植生 低木草本群落	
	河川植生 低木草本群落	
	河川植生 低木草本群落	
地 目	土地利用(自然型)	
	土地利用(農産型)	
	土地利用(工業型)	
	土地利用(混合型)	
	公園・緑地	
	干潟・河床	
	道路・橋	
	コンクリート構造物	
常 設 物	橋	
	水門(開閉型)	
構 造 物 及び 施設	ランド	
	防波堤	
構 造 物 及び 施設	防波堤	
	防波堤	
	防波堤	
	防波堤	

### 植物の種類

**高木類**  
センダン、ネズミモチ、カイズカイブキ、カシノキ、ムクゲ、エノキ、サカキ

**低木類**  
トベラ、アベリア、シャリンバイ、ユキヤナギ、ヒイラギモクセイ、他

**低木草本類**  
子ガヤ、ヨモギ、ニワゼキショウ、オミナエシ、タンポポ、ハマハコベ、シロツメクサ、ハルジオン、ヘラオオバコ、マコモ、他

### 野鳥の確認種

カワウ、カルガモ、ムクドリ、マガモ、ヒドリガモ

出典：平成13年度一級河川神崎川外河川整備基本検討業務委託（神崎川ブロック）報告書  
平成14年3月 大阪府西大阪治水事務所 ※上記業務の現地調査により確認。

