





凡例

-  急傾斜地崩壊危険区域
-  被害想定区域
-  道路
-  河川



2/8

年度	平成	年度	
河川名	下出山地区急傾斜地		
工事名			
所屬地名	岸和田市場町地区内		
図面名	平面図	縮尺	1:250
設計	製図	複写	
作成年月日	平成	年月日	全葉の内