

# 「土砂災害やゲリラ豪雨等」の備えに行政が配信する情報をご活用下さい！

## 1) 携帯電話メール編

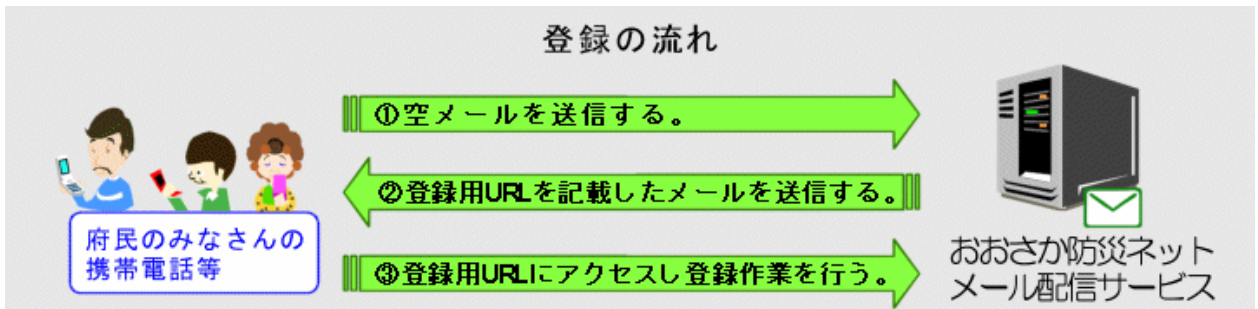
(得られる情報)

- 「土砂災害警戒情報」を選択した地域(市町村)ごとに携帯電話メールで配信しています！！
- ほかにも、「大雨・洪水警報などの気象情報」、「台風、地震・津波情報」、「災害時の避難勧告・避難指示」等の情報もメールで配信しています。
- 「河川防災情報」、「川の防災情報」などの情報も携帯電話でご覧頂けます。

(取得方法)

- ①「[touroku@osaka-bousai.net](mailto:touroku@osaka-bousai.net)」と入力いただくか 又は  
バーコードリーダー機能付きの携帯電話で「QRコード」を読み取り、空メール
- ②「登録用URL」が返信されてきます。
- ③返信されてきたメールの「登録用URL」にアクセスし、登録をお願いします。

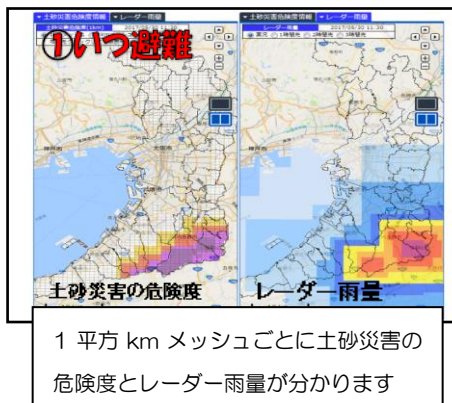
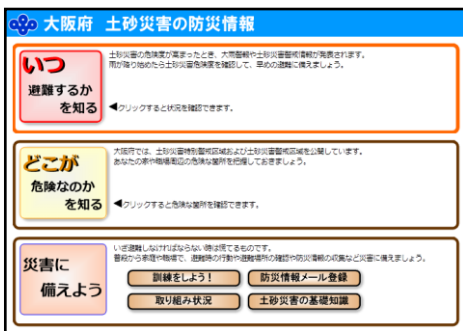
※なお、登録料や利用料は無料ですが、メールの送受信にかかる通信料は必要です。



## 2) パソコン編

(得られる情報)

- 市町村の避難勧告等の判断や住民の自主避難を支援するため、よりきめ細かな「土砂災害の防災情報」の配信を平成30年2月から開始しました。
- 土砂災害警戒区域ごとの危険度や降雨状況を確認することができます。

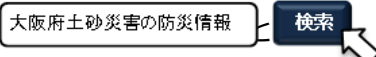


1 平方 km メッシュごとに土砂災害の危険度とレーダー雨量が分かります

土砂災害警戒区域を検索し、地図上で確認できます。自宅付近や避難ルートのどこに危険な箇所があるか予め確認しておきましょう

(取得方法)

○検索サイトで



【QRコードはこちら】→



PC サイト:[土砂災害危険度情報 | いつ避難するかを知る | 大阪府 土砂災害の防災情報](#)

スマートフォンサイト:<http://www.osaka-bousai.net/sabou/smart/Index.html>

## ■ 「土砂災害警戒情報」ってなに？

- 降雨により土砂災害の発生の恐れが高まった場合、平成18年9月から大阪府と気象台が共同で発表している情報で、市町村単位で発表されます。
- 情報は気象台から報道機関へ提供され、テレビなどで字幕を使って発表をお知らせします。
- 市町村長の避難勧告等の判断や住民の自主避難の判断の目安となる情報です。