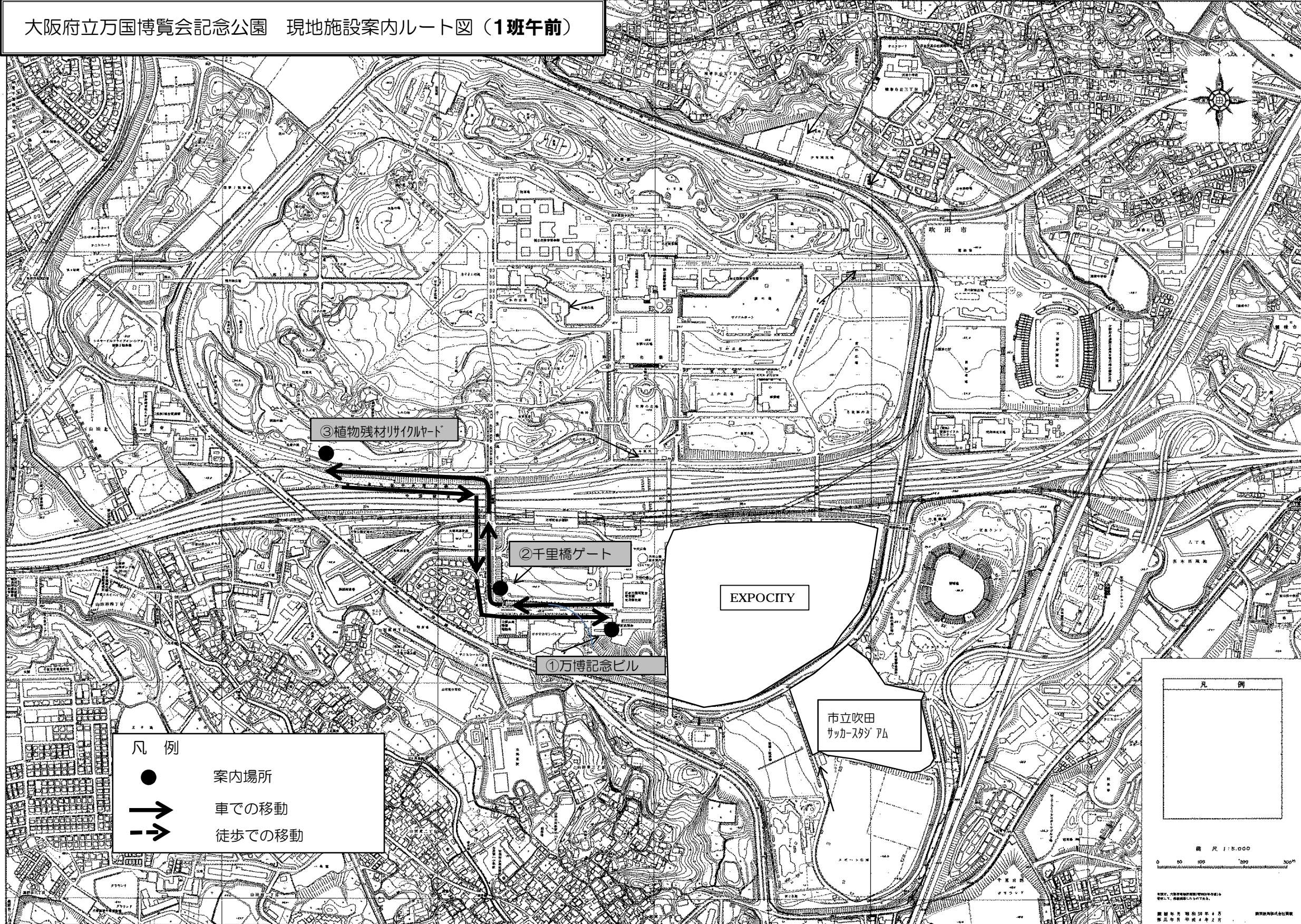
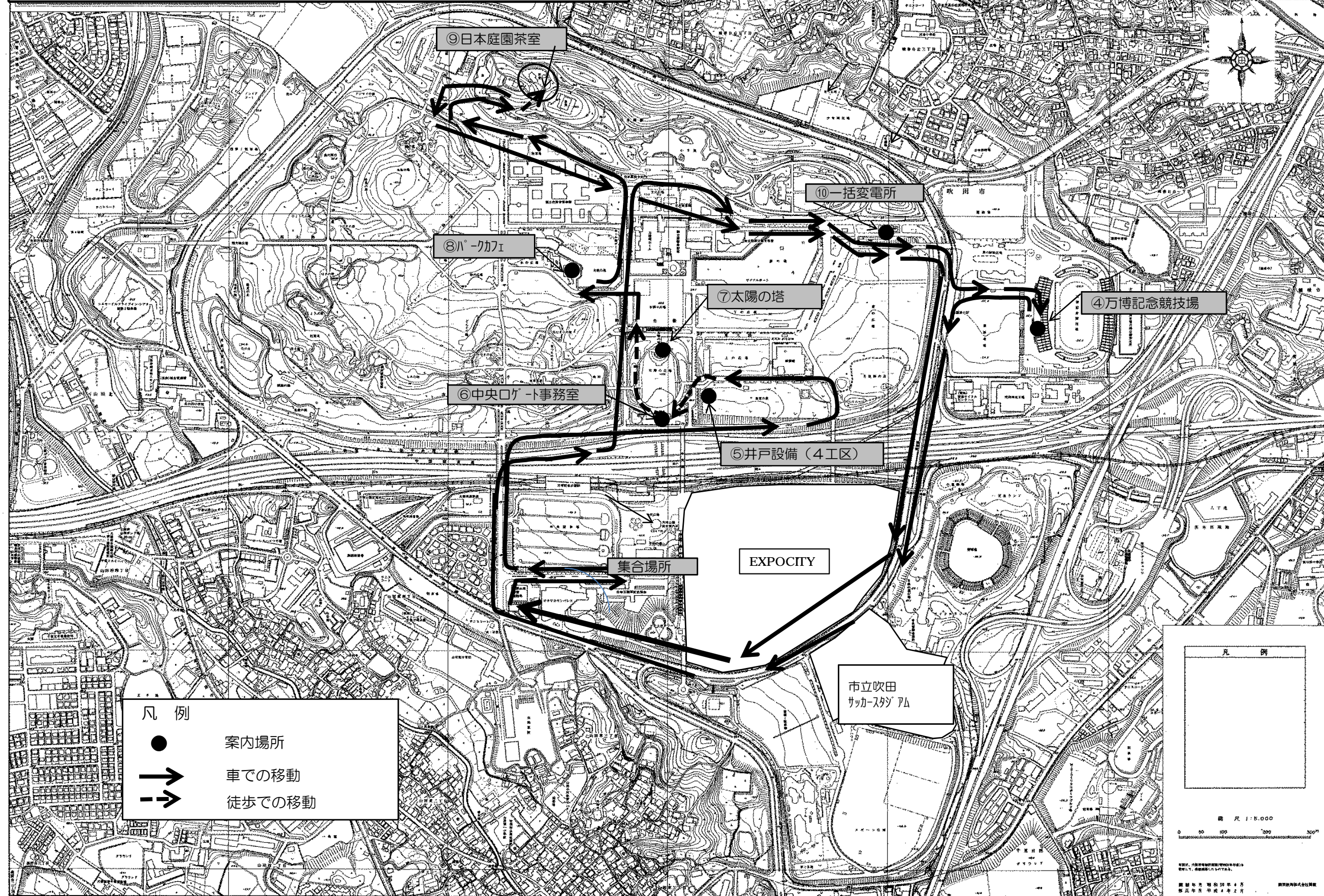


大阪府立万国博覧会記念公園 現地施設案内ルート図 (1班午前)



大阪府立万国博覧会記念公園 現地施設案内ルート図 (1班午後)



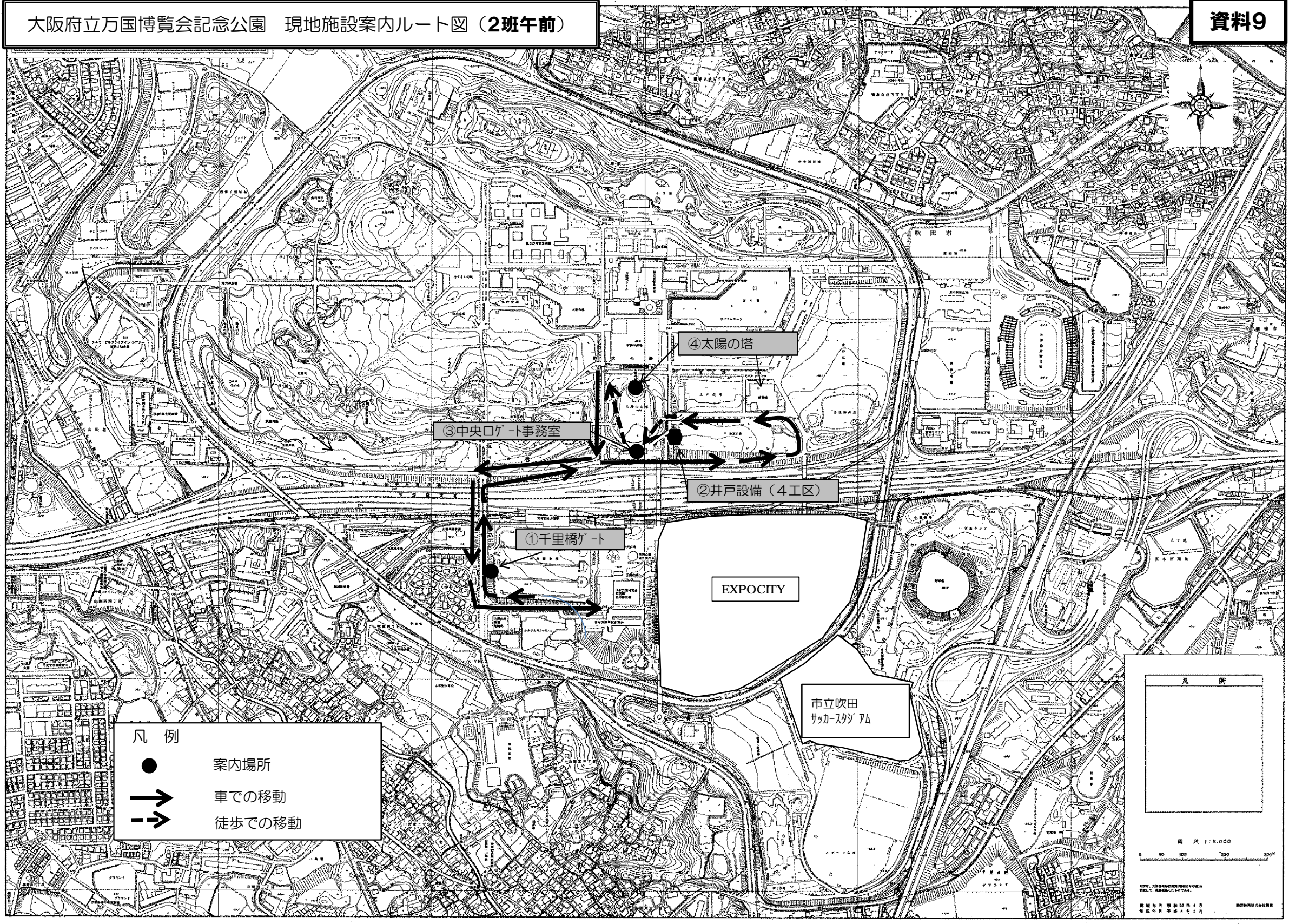
- 凡例
- 案内場所
 - 車での移動
 - -> 徒歩での移動

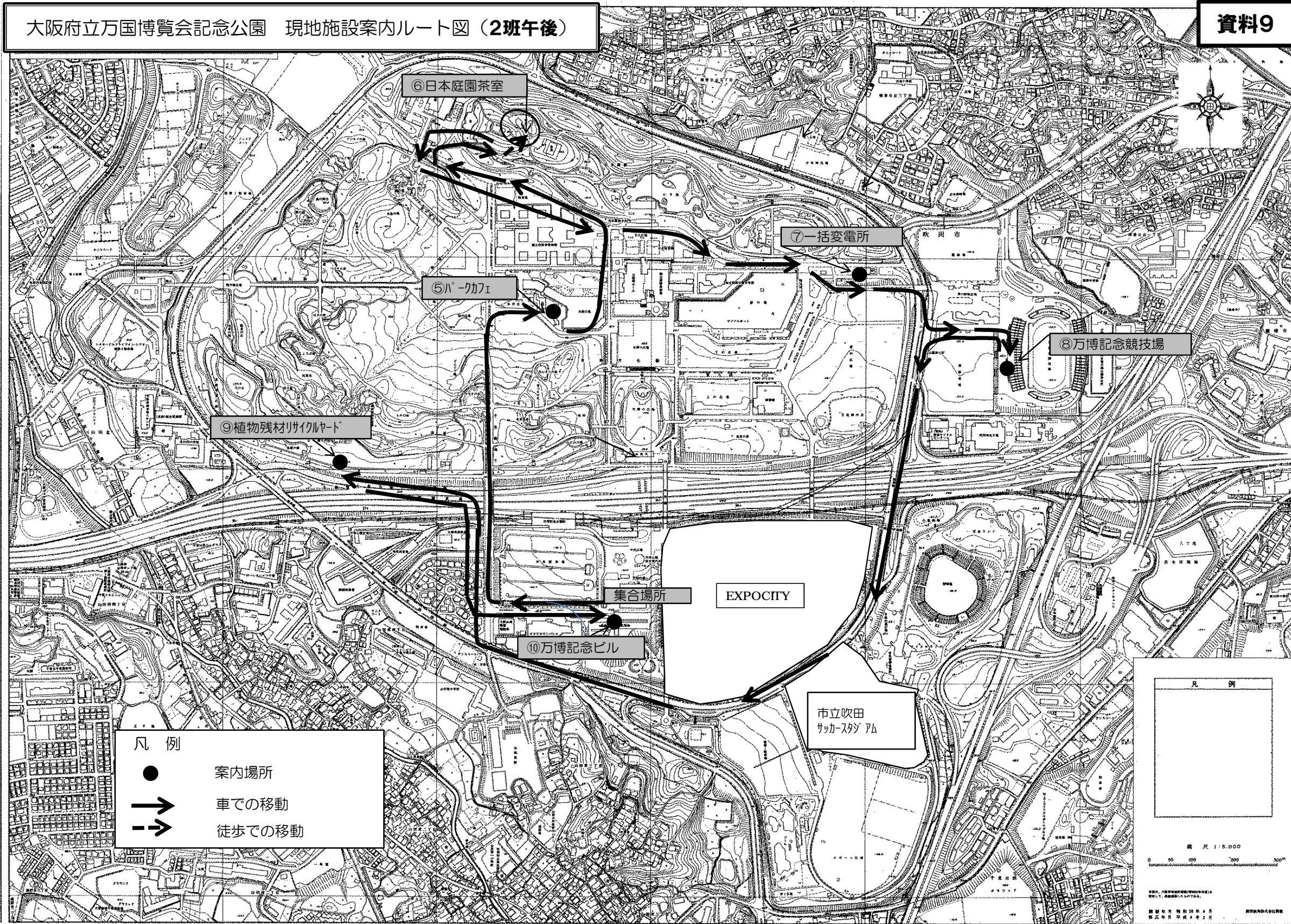
凡例

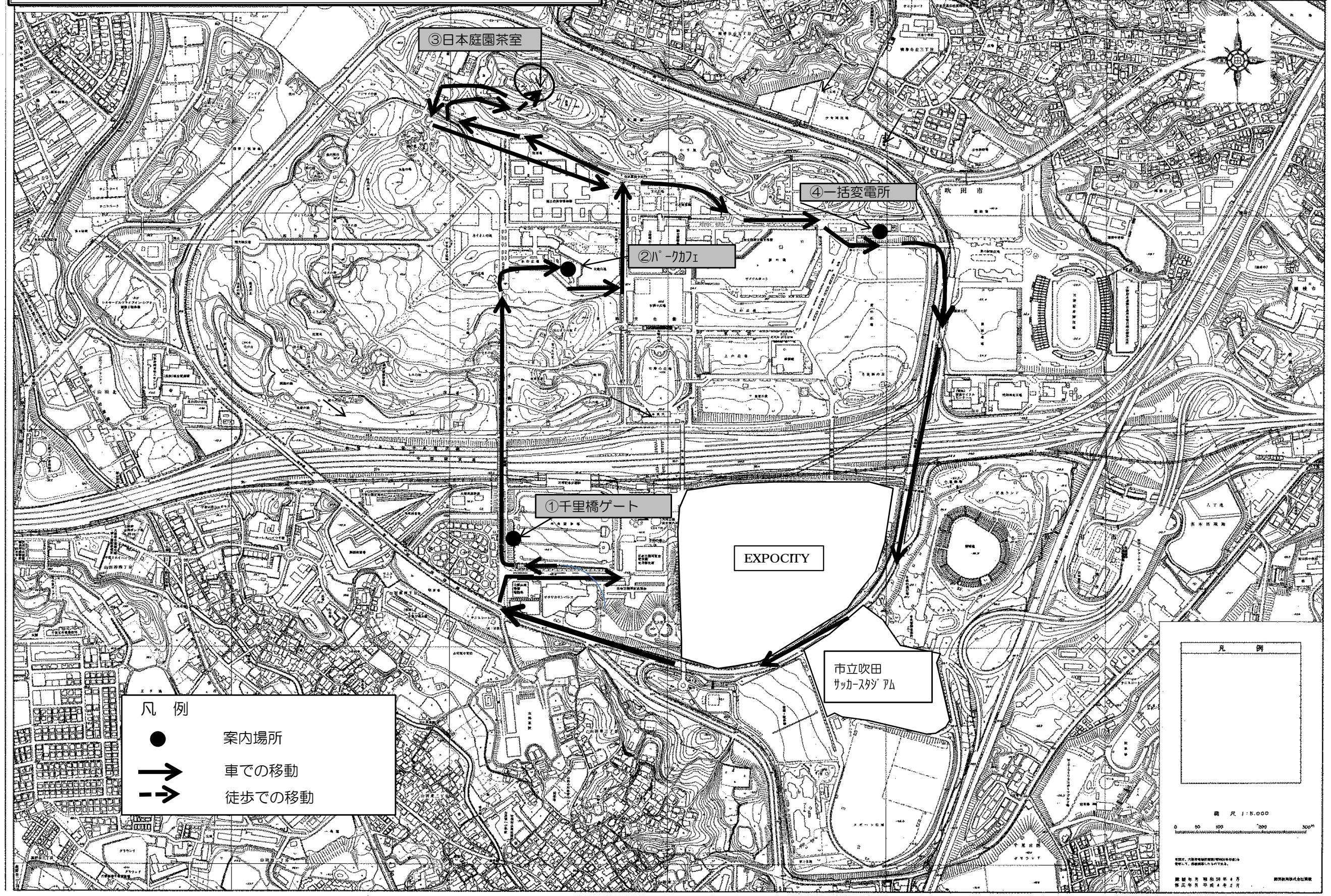
縮尺 1:5,000

0 50 100 200 300m

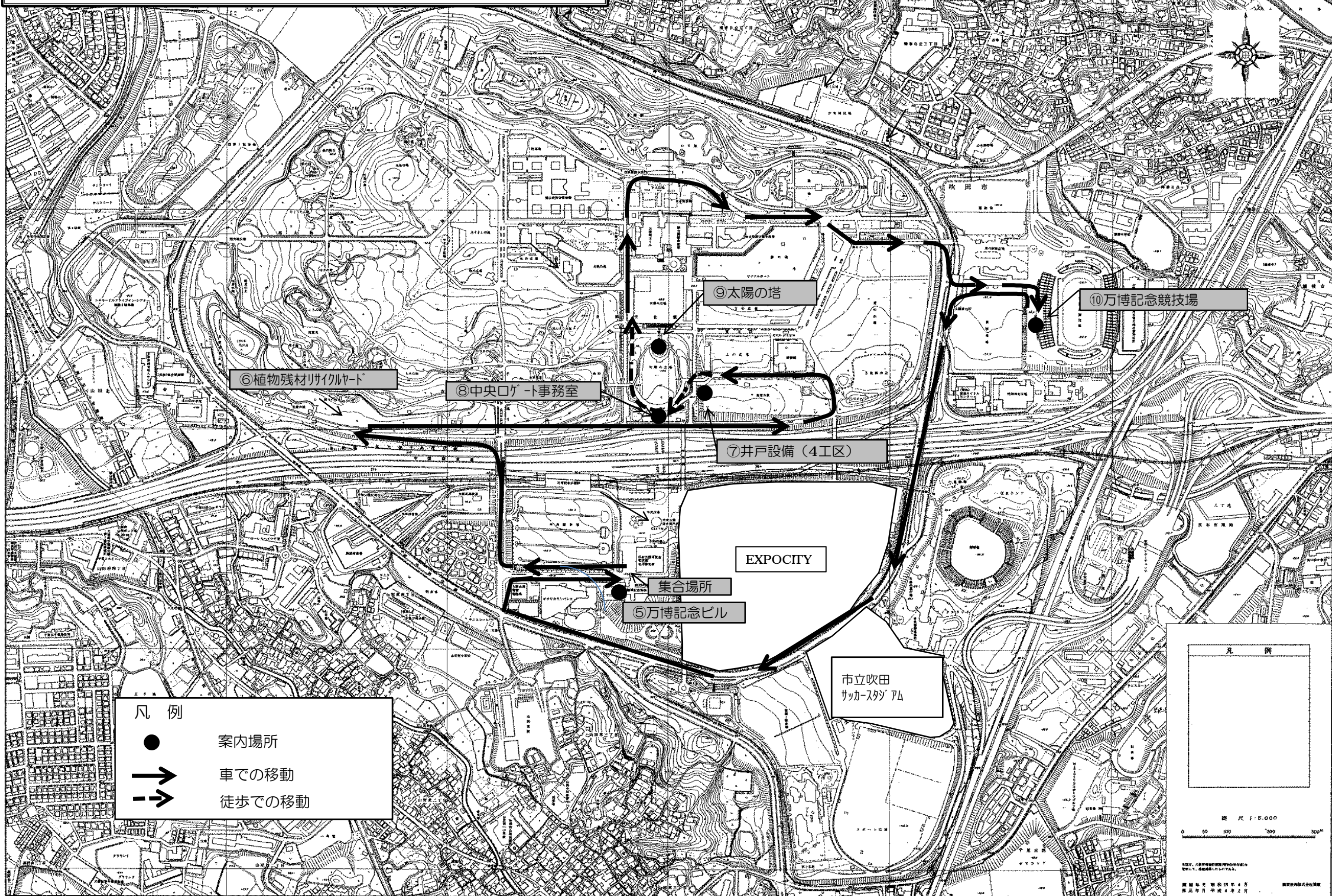
大阪府立万国博覧会記念公園
施設案内図
第五号 平成4年2月







大阪府立万国博覧会記念公園 現地施設案内ルート図 (3班午後)



凡例

- 案内場所
- 車での移動
- -> 徒歩での移動

凡例

縮尺 1:5,000

0 50 100 200 300

大阪府立万国博覧会記念公園
施設案内図(3班午後)
平成25年4月2日