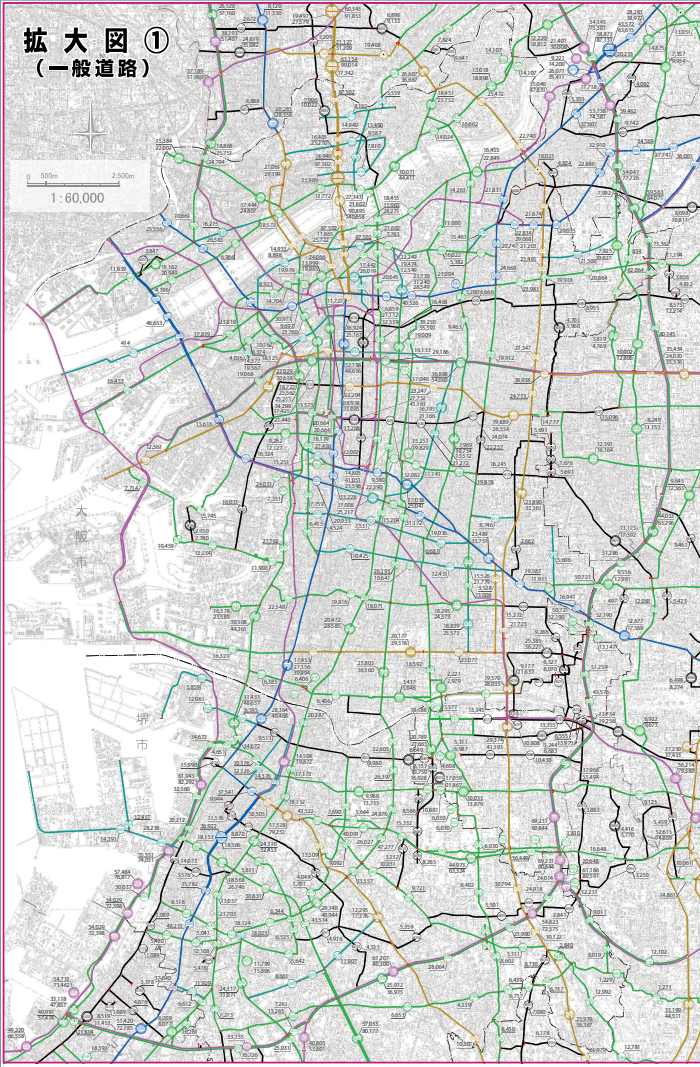
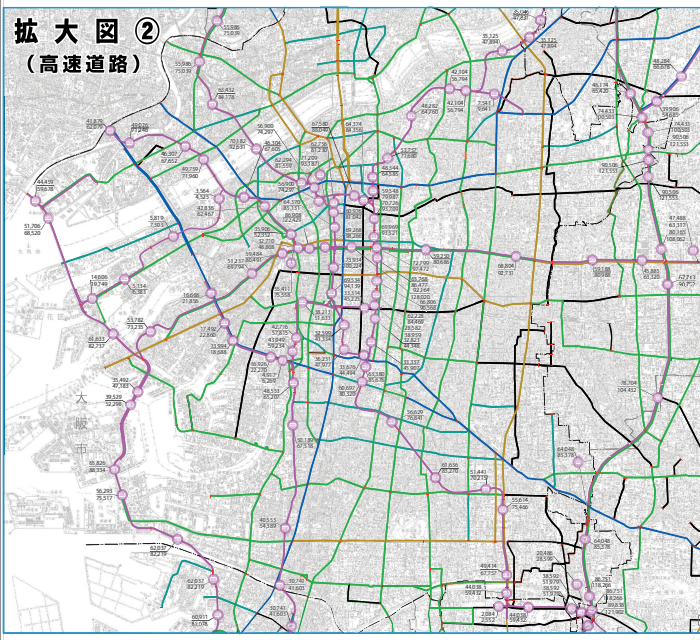


**拡大図①
(一般道路)**



**拡大図②
(高速道路)**



凡例

道路種別	12時間観測地点	24時間観測地点
高速道路		
14RF(指定区以内)		
14RF(指定区以外)		
主要地方道		
一般府道		
指定市の一般市道		
交通不便区域		

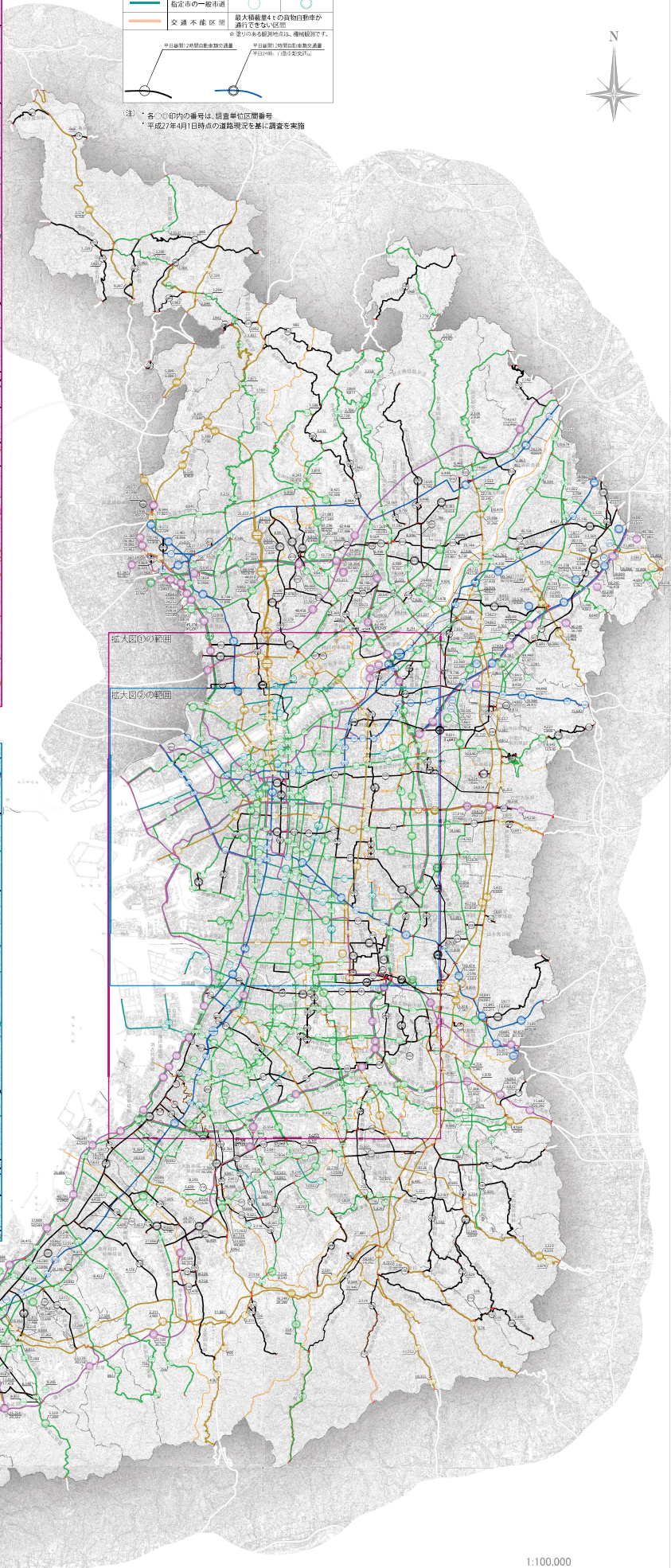
平日昼間2時間交通量調査
 平日夜間2時間交通量調査
 平日昼間1時間交通量調査
 平日夜間1時間交通量調査

注：各○印内の番号は、調査単位区番号
 ・平成27年4月1日時点の道路現況を基に調査を実施

平成27年度

大阪府内道路交通情勢調査
自動車類(平日)交通量図
観測時間

平日昼間12時間交通量調査：午前7時～午後7時
 平日24時間交通量調査：午前7時～翌日午前7時



1:100,000