

令和元年度第1回

大阪府国土利用計画審議会

議案書

日 時 令和2年1月23日（木）

午前10時00分～

場 所 大阪府中央区大手前3丁目1-4-3

プリムローズ大阪3階「高砂の間」

第1号議案

大阪府土地利用基本計画の変更について
(農業地域の縮小)

計推第 2063 号
令和元年 12 月 16 日

大阪府国土利用計画審議会会長 様

大 阪 府 知 事

大阪府土地利用基本計画の変更について（諮問）

標記について、次のとおり変更したいので、国土利用計画法第 9 条第 14 項において
準用する同条第 10 項の規定により諮問します。

大阪府土地利用基本計画の変更（農業地域の縮小）

大阪府土地利用基本計画を次のとおり変更する。

変更内容

農業地域を別紙の変更区域図Ⅰのとおり縮小する。

変更理由

（和泉農業地域 1）

幹線道路沿道に位置する立地特性を活かした計画的な市街地の形成を目的に、市街化区域への編入を予定しているため。

変更内容

農業地域を別紙の変更区域図Ⅱのとおり縮小する。

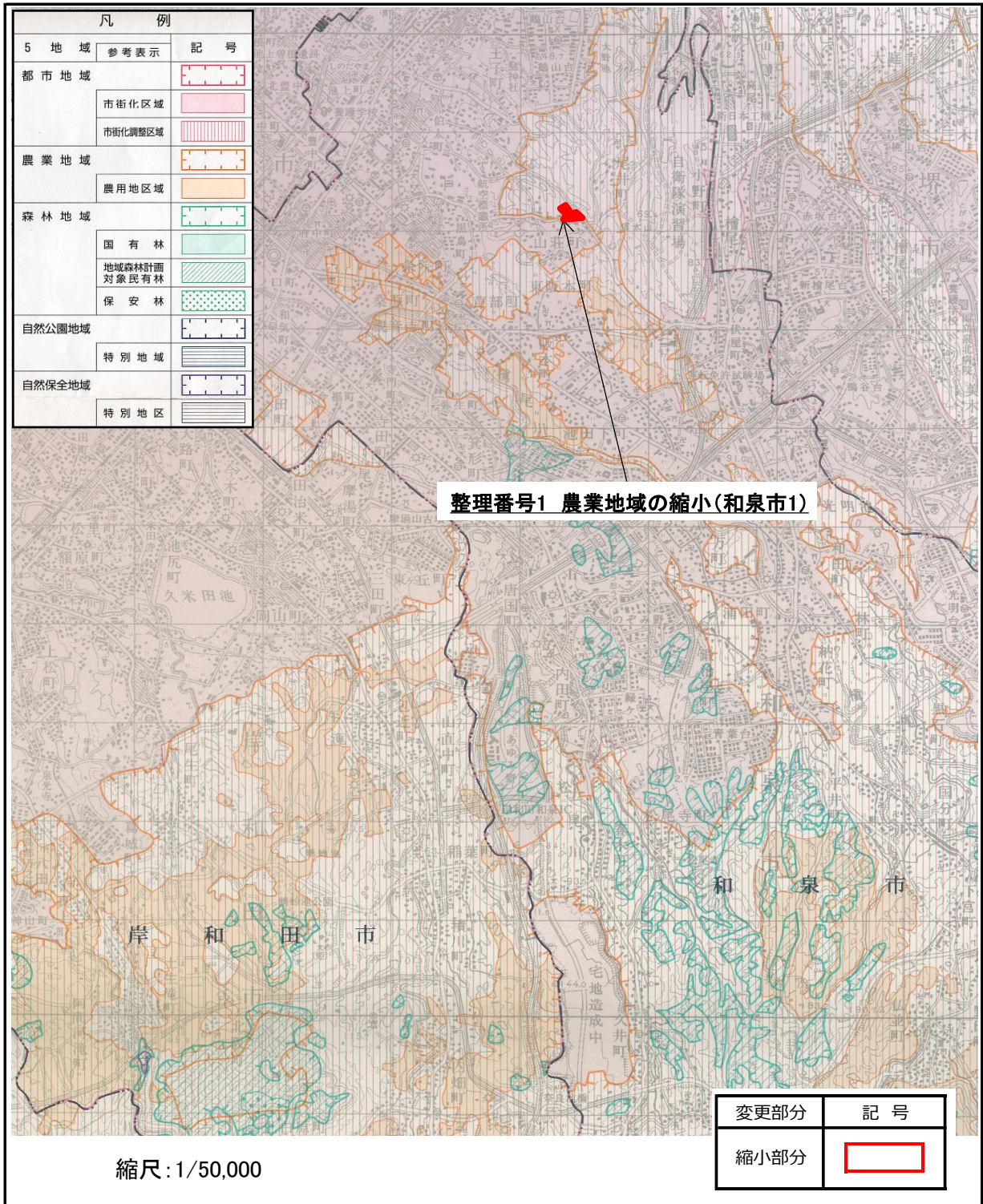
変更理由

（和泉農業地域 2）

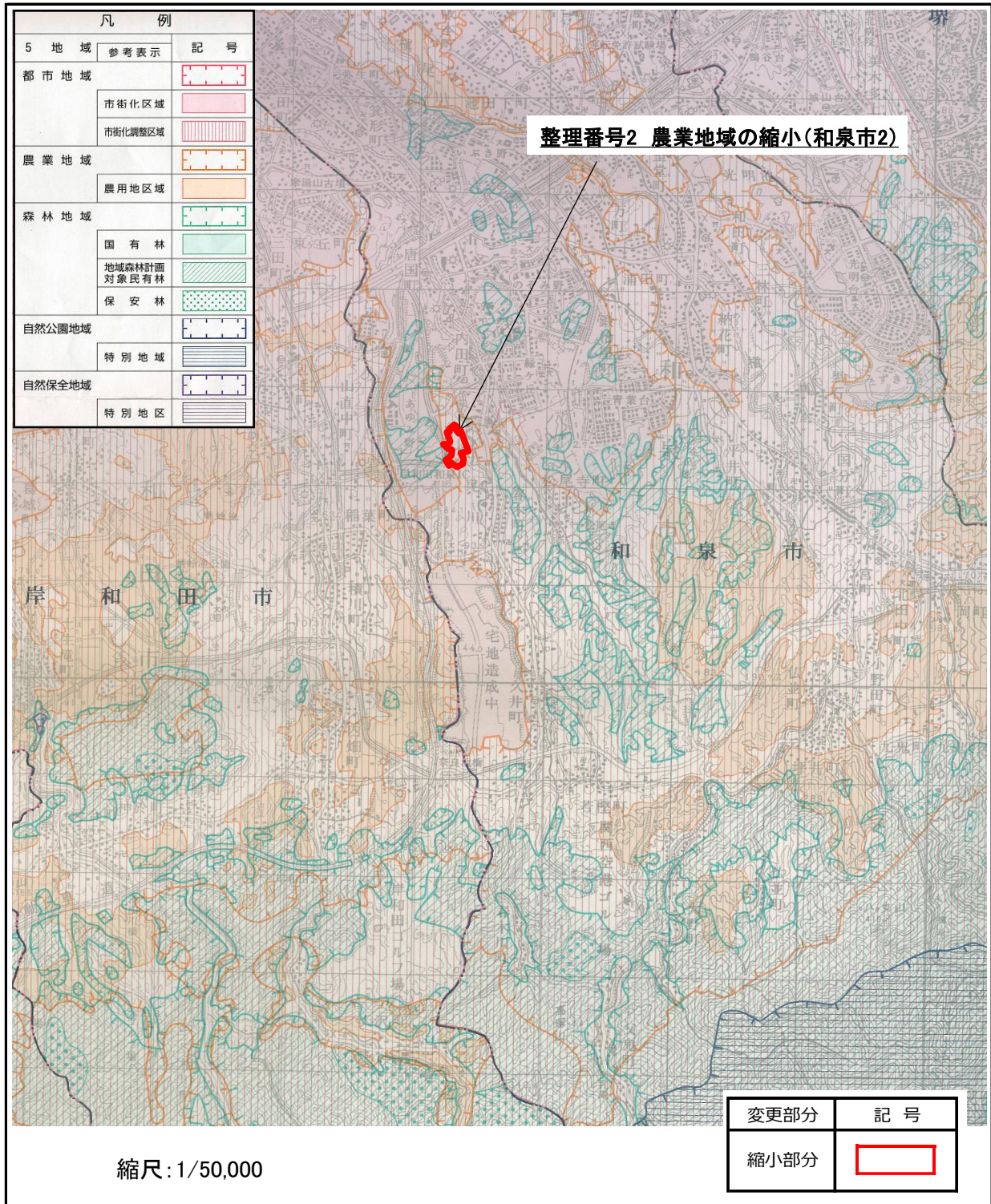
幹線道路沿道に位置する立地特性を活かした計画的な市街地の形成を目的に、市街化区域への編入を予定しているため。

変更内容説明書

変更区域図 I (基本計画図4-3)



変更区域図Ⅱ (基本計画図4-3)



報告案件

大阪府土地利用基本計画の変更について
(森林地域の縮小)

計 推 第 2063 号
令和元年 12 月 16 日

大阪府国土利用計画審議会会長 様

大 阪 府 知 事

大阪府土地利用基本計画の変更について（報告）

標記について、次のとおり変更するため、平成 22 年度第 2 回大阪府国土利用計画
審議会における決定に基づき報告します。

大阪府土地利用基本計画の変更（森林地域の縮小）

大阪府土地利用基本計画を次のとおり変更する。

変更内容

森林地域を別紙の変更区域図Ⅲ、Ⅳのとおり縮小する。

変更理由

（箕面森林地域 1）

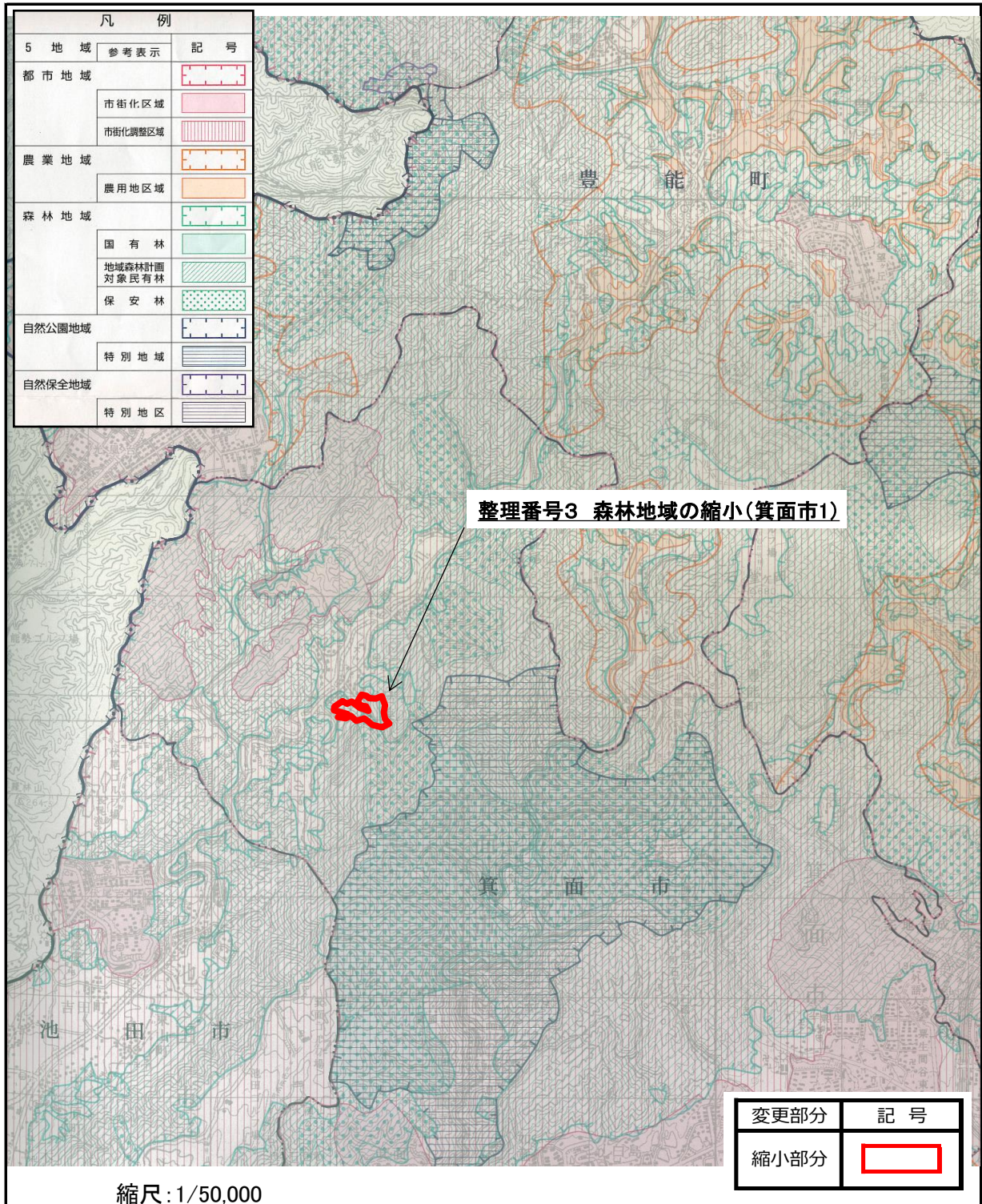
道路の整備に供する土地の造成のため。

（箕面森林地域 2）

道路の整備に供する土地の造成のため。

変更内容説明書

変更区域図Ⅲ (基本計画図4-1)



変更区域図Ⅳ(基本計画図4-1)

