

平成27年度第1回

大阪府国土利用計画審議会

議案書

日 時 平成28年1月27日（水）

午前10時00分

場 所 大阪府中央区大手前2丁目1-2

国民會館住友生命ビル12階 大ホール

第1号議案

大阪府土地利用基本計画の変更について
(農業地域の縮小)

計推第 2499 号
平成 28 年 1 月 13 日

大阪府国土利用計画審議会会長 様

大 阪 府 知 事

大阪府土地利用基本計画の変更について（諮問）

標記について、次のとおり変更したいので、国土利用計画法第 9 条第 14 項において
準用する同条第 10 項の規定により諮問します。

大阪府土地利用基本計画の変更（農業地域の縮小）

大阪府土地利用基本計画を次のとおり変更する。

変更内容

農業地域を別紙の変更区域図のとおり縮小する。

変更理由

（茨木農業地域）

幹線道路沿道の立地特性を活かした土地利用を促進するとともに、既存住宅の住環境を維持することを目的に、市街化区域への編入を予定しているため。

（河南農業地域）

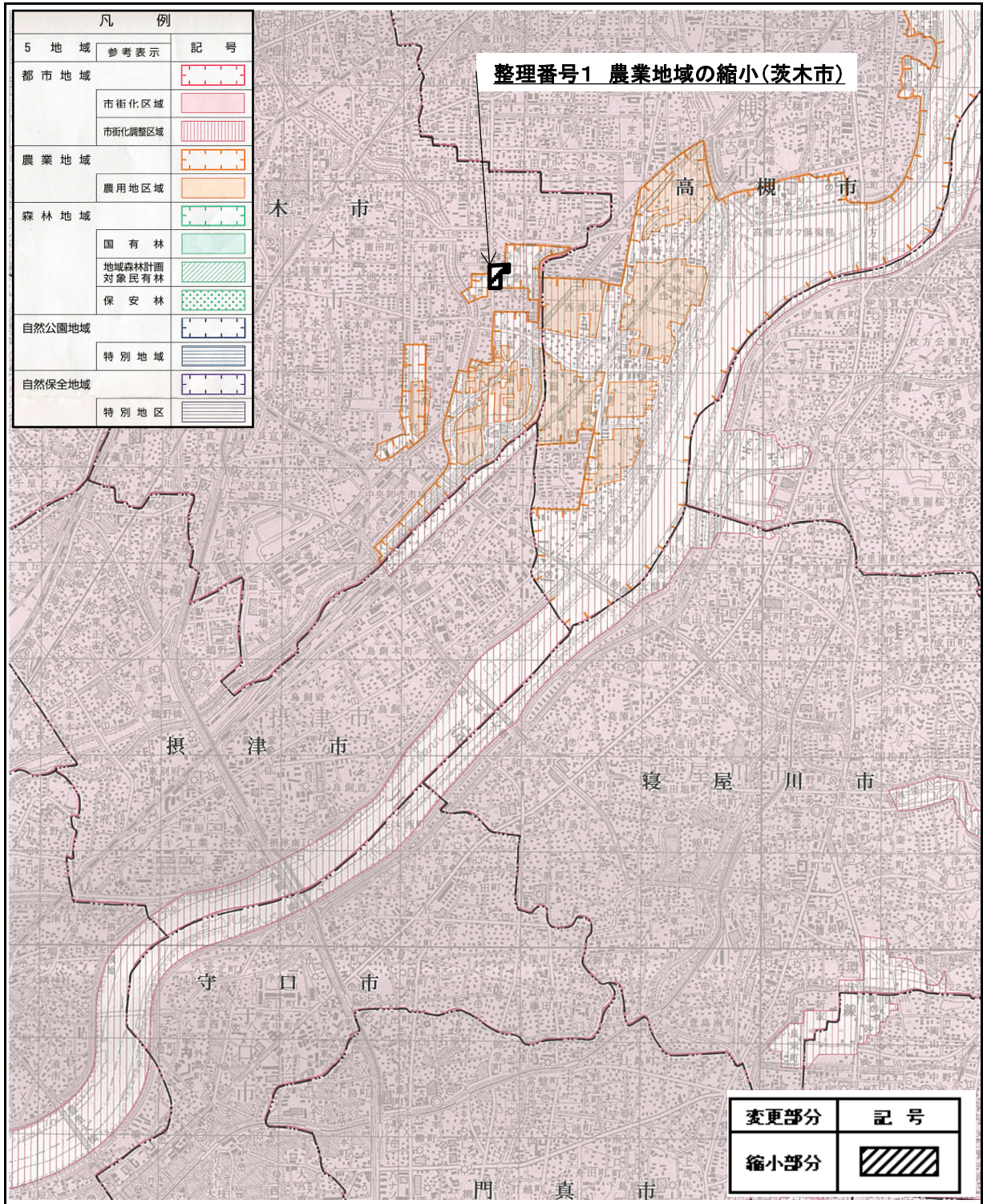
既存教育施設の拡充とその周辺区域の住環境の向上を図ることを目的に、市街化区域への編入を予定しているため。

（泉佐野農業地域）

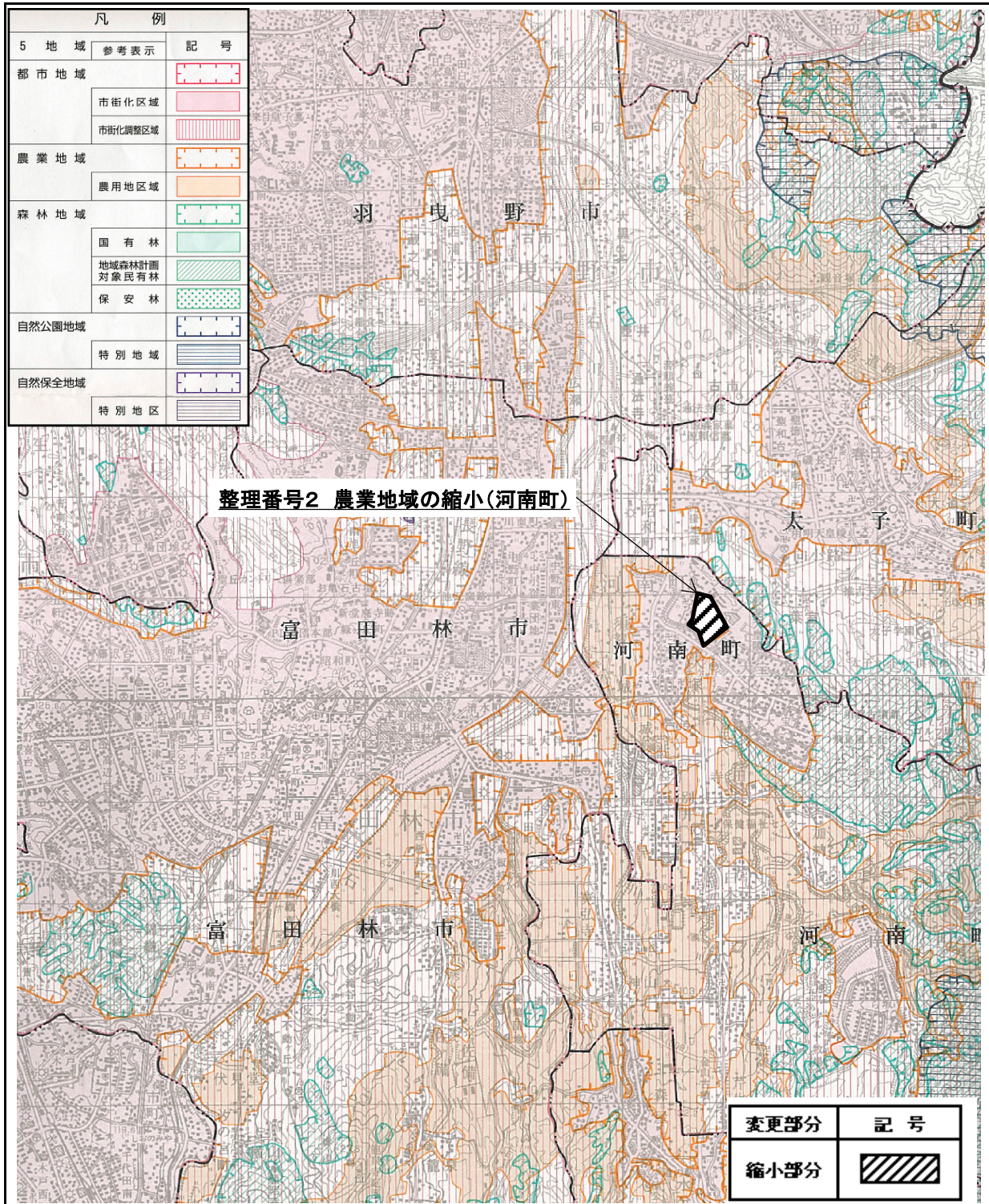
鉄道駅周辺の立地特性を活かした一体的なまちづくりを目的に、市街化区域への編入を予定しているため。

変更内容説明書

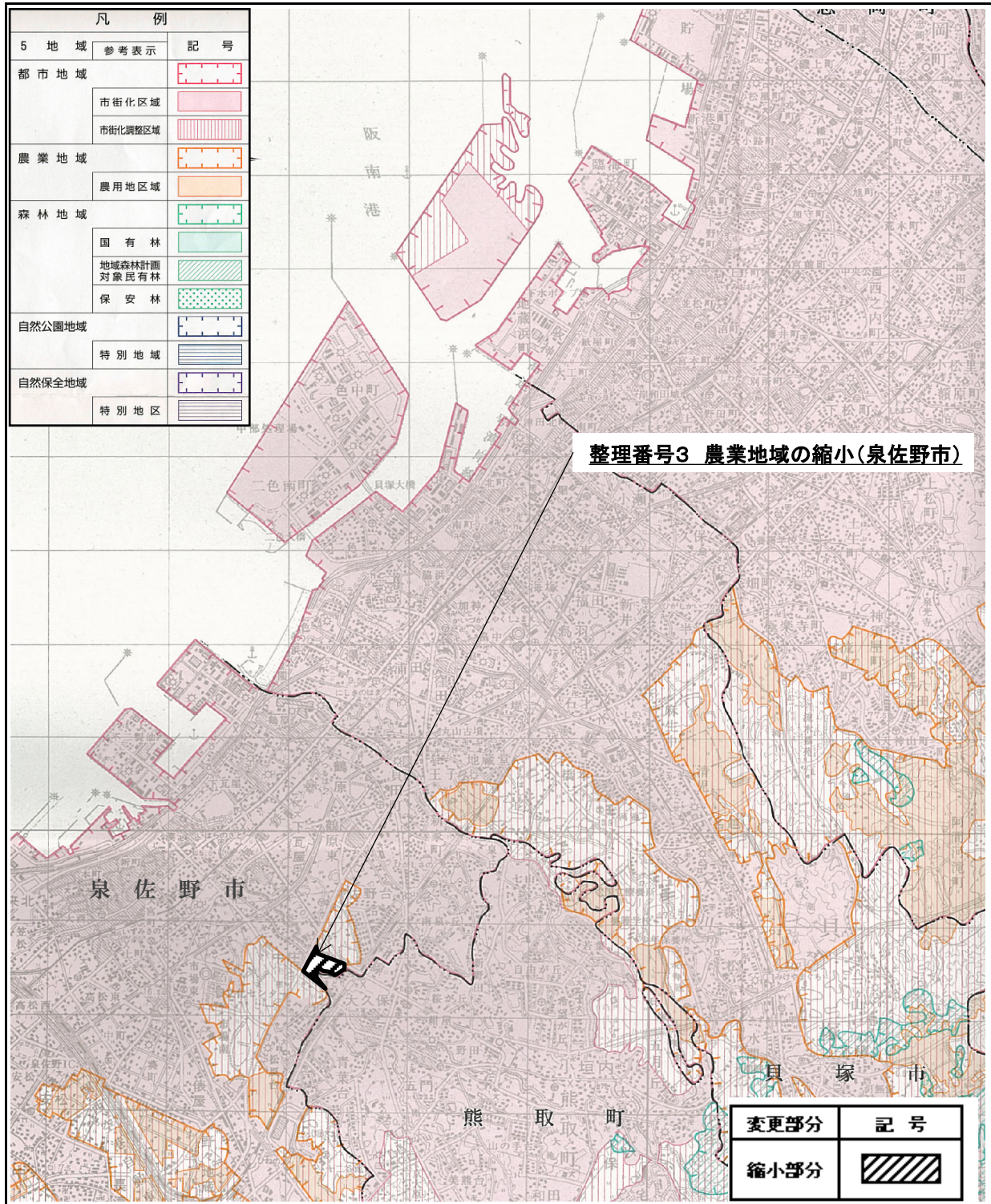
変更区域図 I (基本計画図4-2)



変更区域図Ⅱ (基本計画図4-2)



変更区域図Ⅲ (基本計画図4-3)



報告案件

大阪府土地利用基本計画の変更について
(森林地域の縮小)

計 推 第 2499 号
平成 28 年 1 月 13 日

大阪府国土利用計画審議会会長 様

大 阪 府 知 事

大阪府土地利用基本計画の変更について（報告）

標記について、次のとおり変更するため、平成 22 年度第 2 回大阪府国土利用計画
審議会における決定に基づき報告します。

大阪府土地利用基本計画の変更（森林地域の縮小）

大阪府土地利用基本計画を次のとおり変更する。

変更内容

森林地域を別紙の変更区域図のとおり縮小する。

変更理由

（能勢森林地域）

太陽光パネル設置に供する土地の造成のため。

（箕面森林地域）

国際文化公園都市特定土地区画整理事業の施行のため。

（茨木森林地域）

国際文化公園都市特定土地区画整理事業の施行のため。

（四條畷森林地域）

スポーツ・レクリエーション施設に供する土地の造成のため。

（河南森林地域）

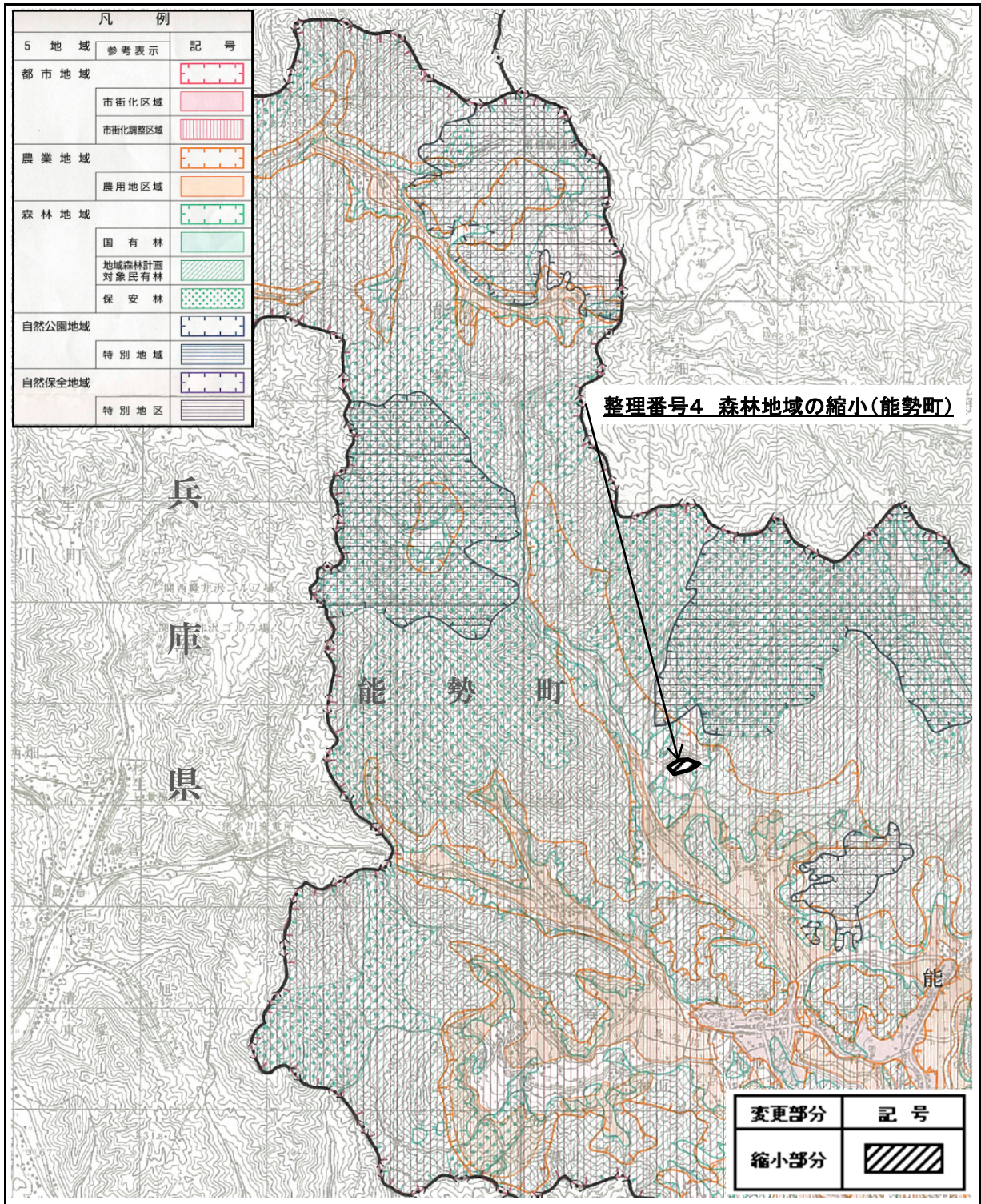
太陽光パネル設置に供する土地の造成のため。

（熊取森林地域）

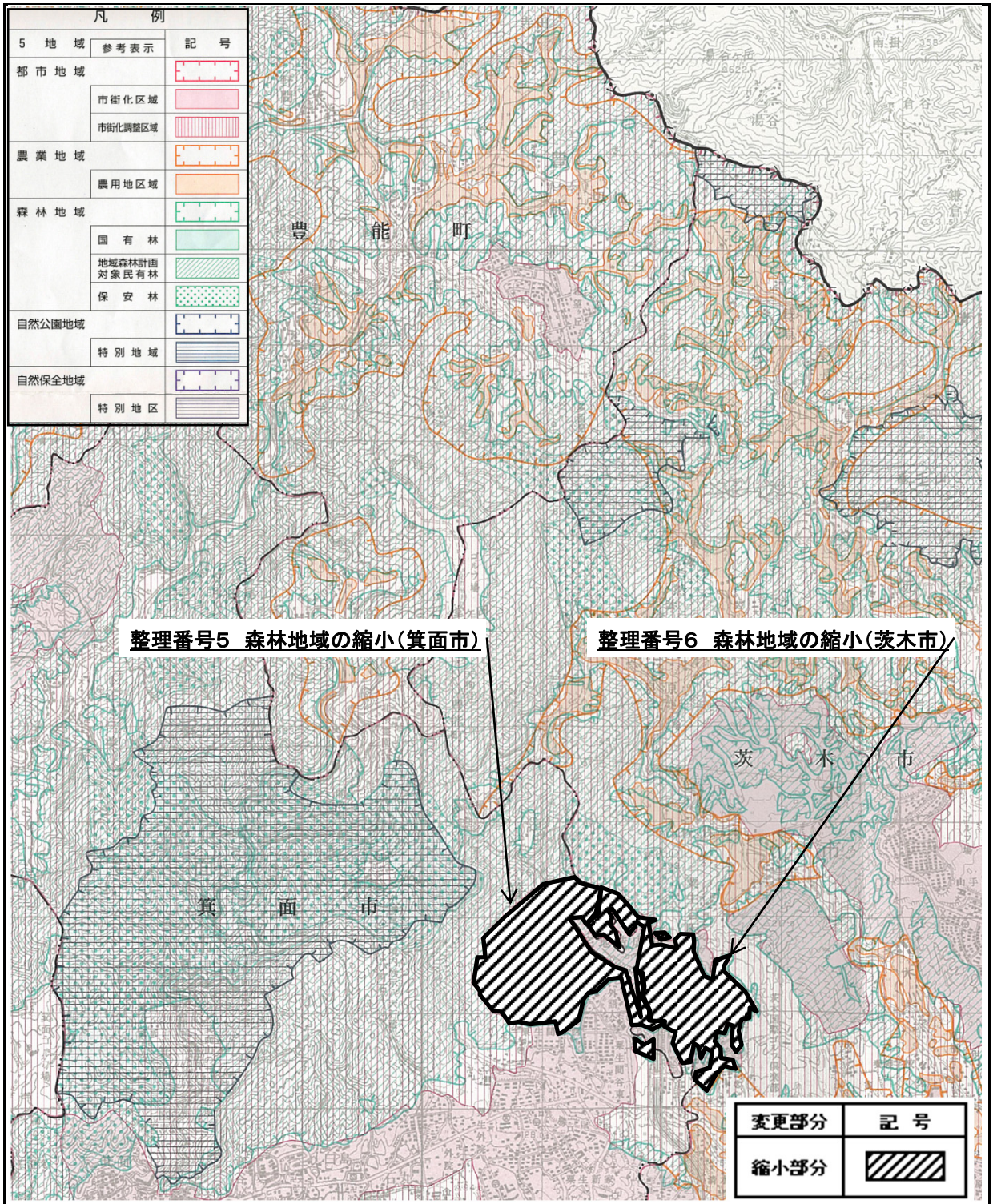
住宅地の開発に供する土地の造成のため。

変更内容説明書

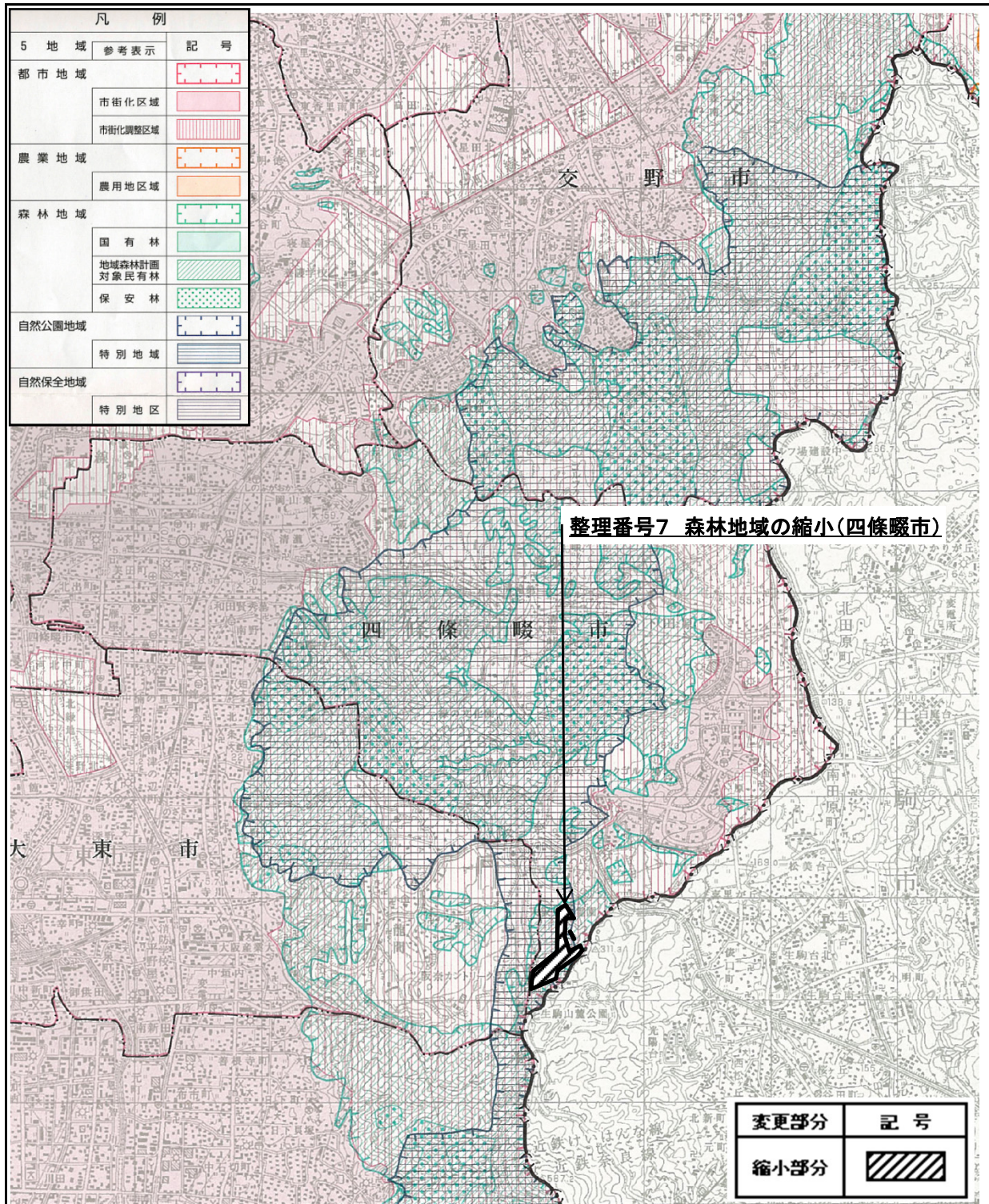
変更区域図Ⅳ(基本計画図4-1)



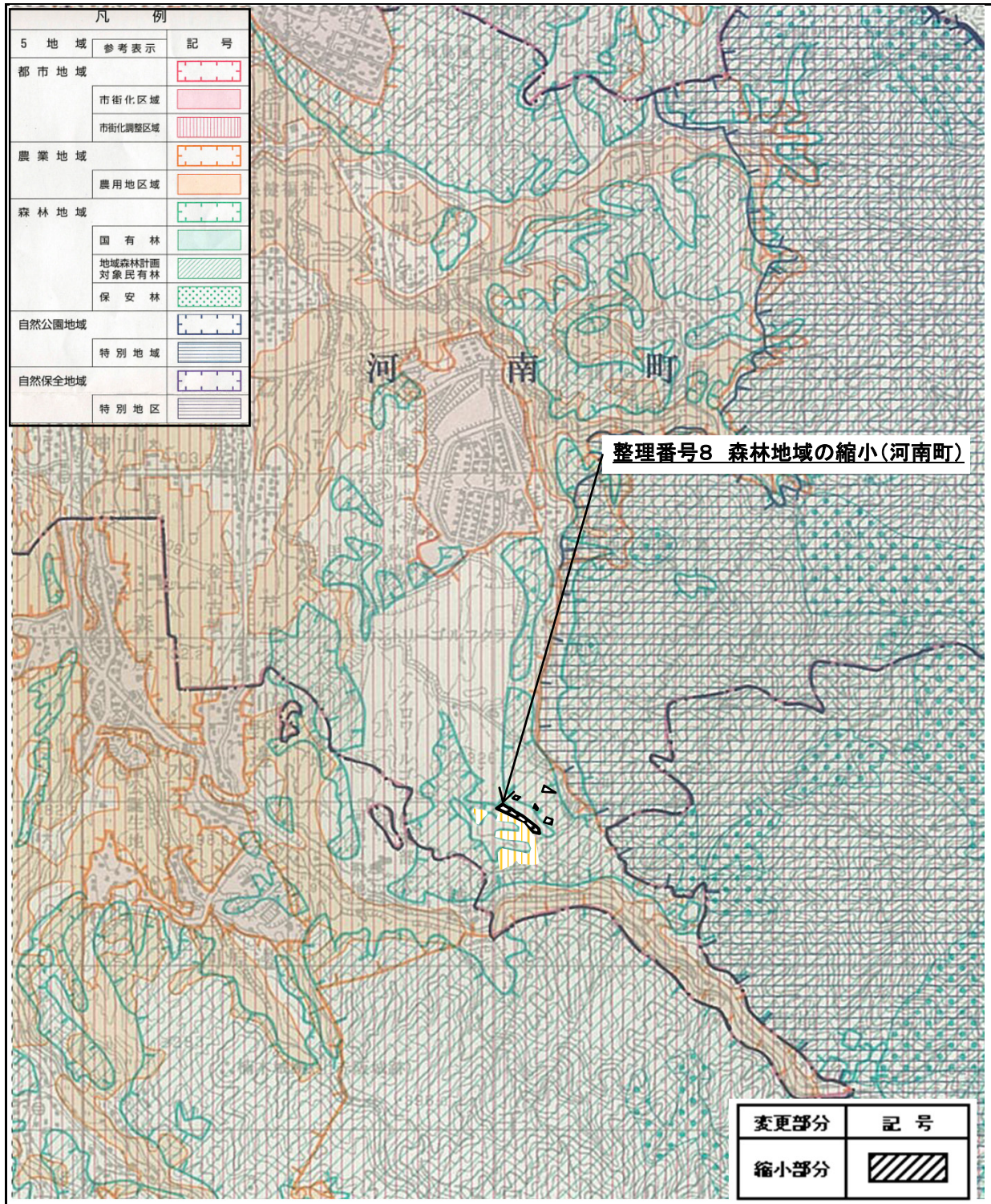
変更区域図V (基本計画図4-1)



変更区域図VI(基本計画図4-2)



変更区域図Ⅶ(基本計画図4-3)



変更区域図Ⅷ(基本計画図4-3)

