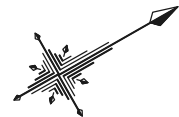
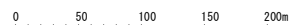


②-1区域図

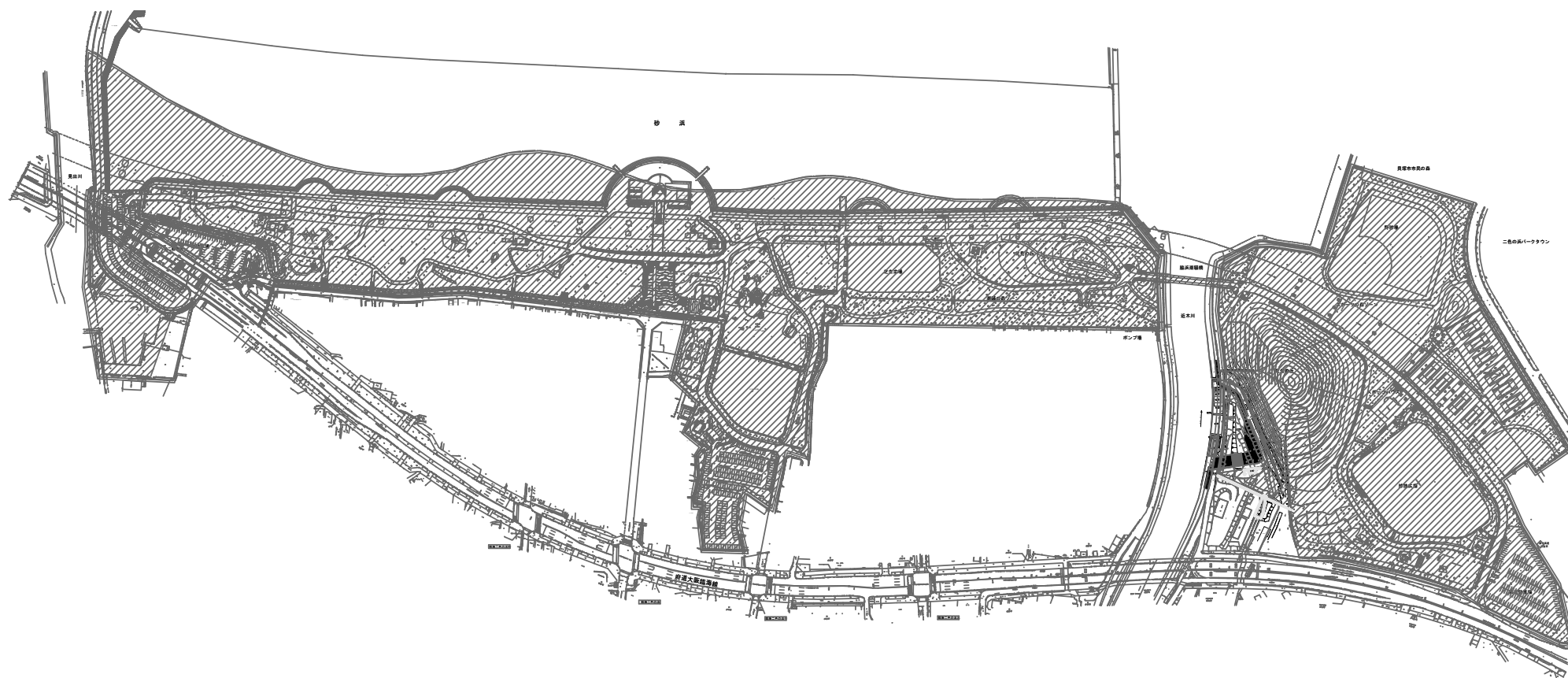
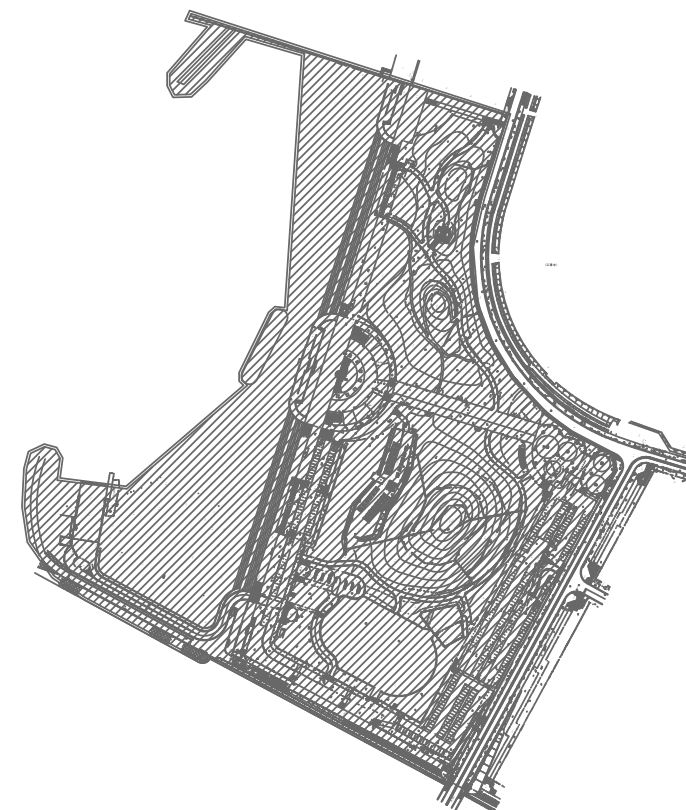


S=1:3000



凡例

記号	名称
	都市計画区域
	事業認可区域
	開設区域

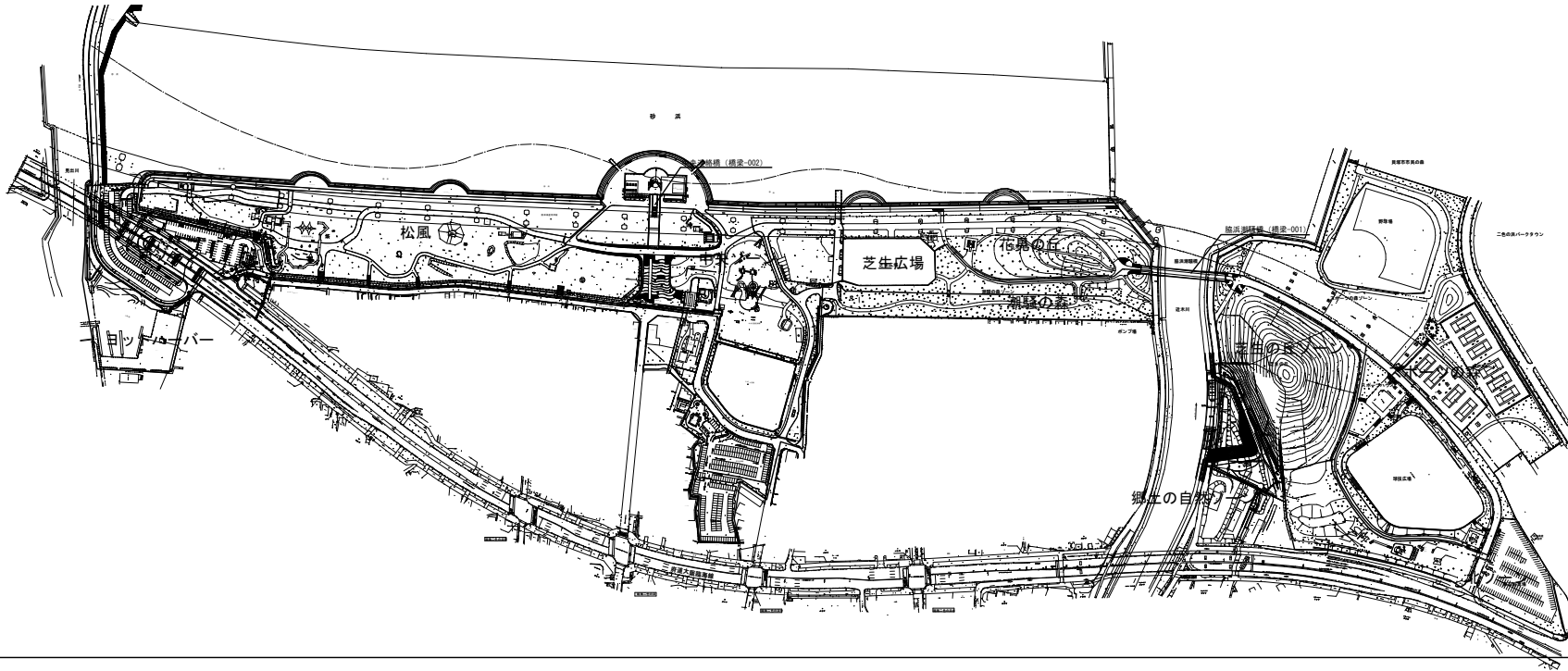
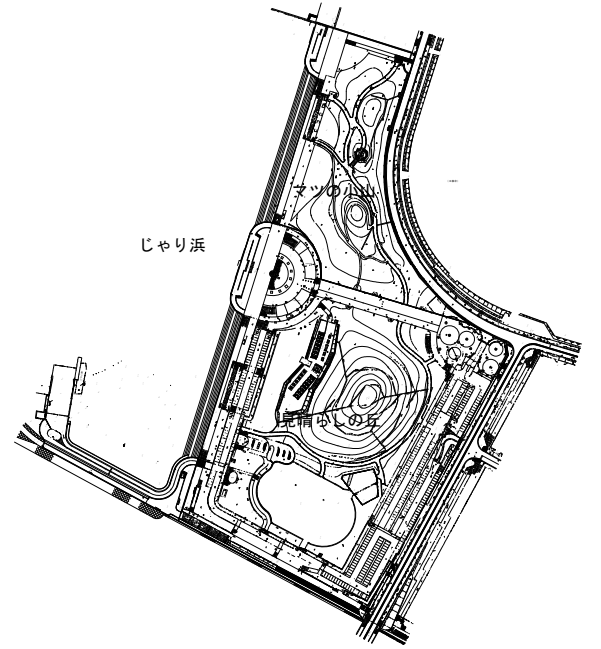



公園名	二色の浜公園		
図名	開設区域図		
図面番号	1 / 1	葉	縮
設計年月	平成28年3月	尺	1:3000
岸和田土木事務所			

⑪ 橋梁施設図



S=1:2500



公園名	二色の浜公園		
図名	橋梁施設平面図		
図面番号	1 / 1	葉	縮
設計年月	平成28年3月	尺	1:2500
岸和田土木事務所			

