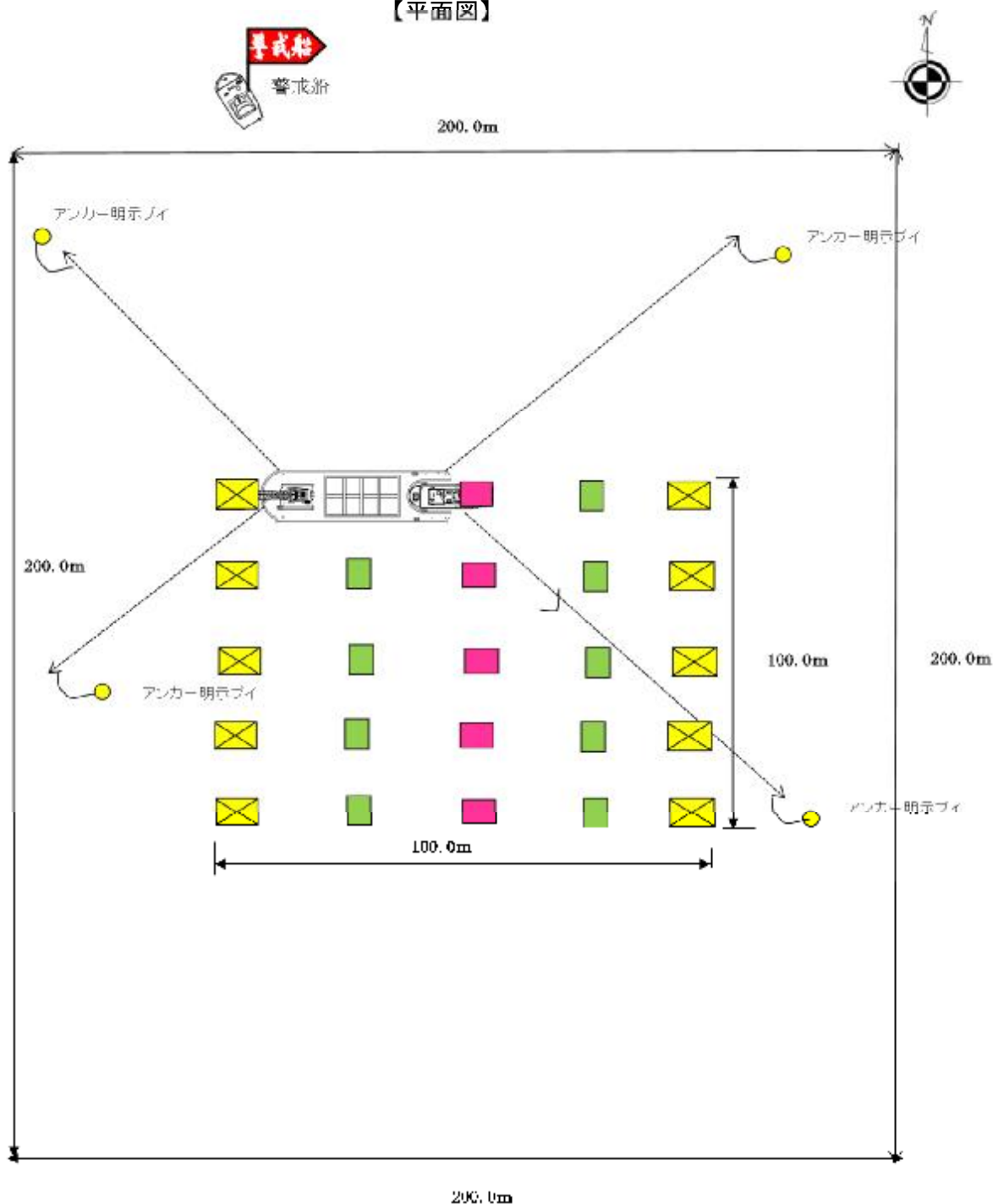




# 作業状況図

【平面図】



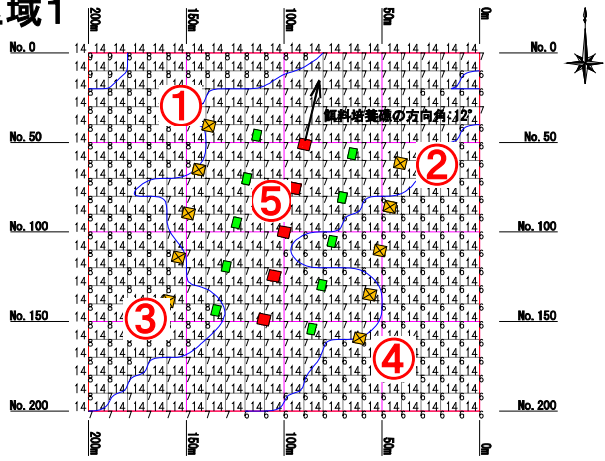
## 安全対策

- 1) 作業中は、警戒船を配備します。
- 2) 潜水作業中は、潜水土船に国際信号旗「A旗」を示す信号板を掲げ、潜水作業中であることを明示し、付近を航行する船舶に注意を促します。
- 3) 作業船アンカー投錨位置を明示するため、アンカー明示ブイを設置します。
- 4) 作業区域内では見張りを厳重に行い、他の船舶への航行に障害がある場合はアンカーロープを緩めるか移動します。

# 既設区域の緯度経度について

平成26～28年度には下記のとおり、区域1～3に同様に攪拌ブロック礁を設置しています。

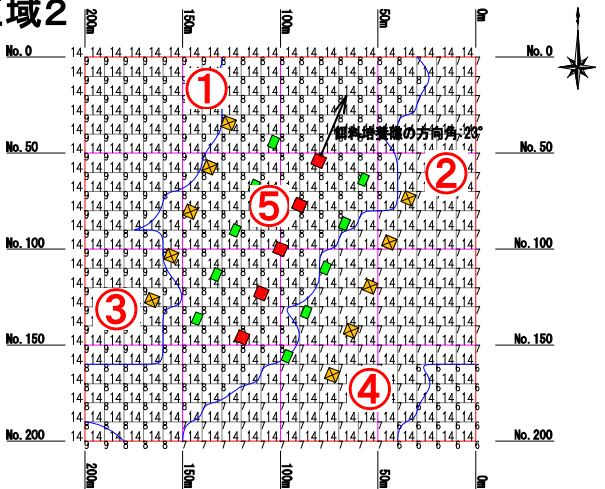
## 区域1



	区域1 緯度・経度					
	北緯			東経		
	度	分	秒	度	分	秒
①	34	29	43.9	135	19	33.9
②	34	29	43.3	135	19	37.7
③	34	29	40.7	135	19	33.1
④	34	29	40.1	135	19	36.9
⑤ (中心)	34	29	42.0	135	19	35.4

設置時期：平成27年3月

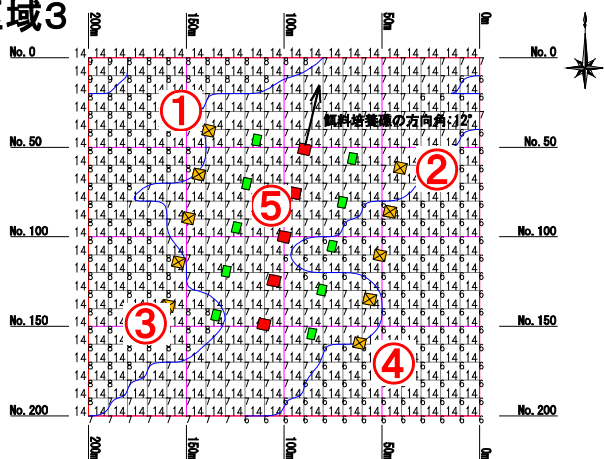
## 区域2



	区域2 緯度・経度					
	北緯			東経		
	度	分	秒	度	分	秒
①	34	29	32.1	135	19	25.3
②	34	29	30.9	135	19	29.0
③	34	29	29.1	135	19	23.8
④	34	29	27.9	135	19	27.5
⑤ (中心)	34	29	30.0	135	19	26.4

設置時期：平成27年3月、平成28年1月

## 区域3



	区域3 緯度・経度					
	北緯			東経		
	度	分	秒	度	分	秒
①	34	28	43.9	135	18	53.7
②	34	28	43.3	135	18	57.5
③	34	28	40.7	135	18	52.9
④	34	28	40.1	135	18	56.7
⑤ (中心)	34	28	42.0	135	18	55.2

設置時期：平成29年1月