

議事 1

大阪地域森林計画の樹立について

地域森林計画とは…

➤ 森林計画区内の民有林について、5年ごとに10年を1期として樹立する府の森林関連施策の方向や森林整備の目標等を示した計画であり、市町村森林整備計画の指針となるもの。

【地域森林計画において掲げる主な事項】

- ◆ 対象とする森林の区域
- ◆ 伐採立木材積その他森林の立木竹の伐採に関する事項（間伐に関する事項を除く）
- ◆ 造林に関する事項
- ◆ 間伐立木材積その他間伐及び保育に関する事項
- ◆ 委託を受けて行う森林の施業又は経営の実施、森林施業の共同化その他森林施業の合理化に関する事項
- ◆ 伐採立木材積、間伐面積、人工造林及び天然更新の造林面積、林道の開設又は拡張、保安林として管理すべき森林の種類別面積、実施すべき治山事業の数量等各種計画事項

主な前計画の実行結果

◆ 実行結果（5年間）※前計画の前半5年分（H27年度～R元年度）に対応する計画量及び実行量

項目		計画量	実行量	実行歩合
伐採材積（千m ³ ）	主伐	100	14	14%
	間伐	118	59	50%
間伐面積（ha）		3,557	1,847	52%
保安林指定（ha）	水源涵養	83	37	45%
	災害防備	228	321	143%
	保健・風致等	80	0	-

・主伐については、材価低迷等により伐採が低調であったため計画量を下回り、間伐についても、間伐材の利用を推進するため切捨間伐から利用間伐に制度変更があったが、木材価格の低迷等により計画量の5割に留まった。

・保安林については、被災地や荒廃地等において山地災害対策を推進するため、千早赤阪村や河内長野市、和泉市等で指定を行った。水源涵養及び保健・風致等の保安林指定については平成22年度から平成26年度の5年間における指定実績を勘案して、平成27年度から平成31年度の5年間の計画量を策定したが、実行割合は低くなった。

森林区域の面積

➤ 官行造林地の一部契約解除地の編入により森林区域が増加した。また「林地開発」、「伐採届」及び「転用による保安林指定解除」による開発行為完了に伴い森林区域が減少した。全体区域面積の増減はなかった。

府内の森林面積	54,142ha → 54,142ha
---------	---------------------

- ・官行造林地の一部編入による森林面積の増加 33ha
- ・「林地開発」による森林面積の減少 22ha（R元年度完了分箕面市2件）
- ・「1ha以下の林地転用」による森林面積の減少 8ha（15市町：宅地造成など31件）（H27～R元）
- ・「その他理由」による森林面積の減少 3ha（5市町：道路造成など7件）（H27～R元）

主な変更点

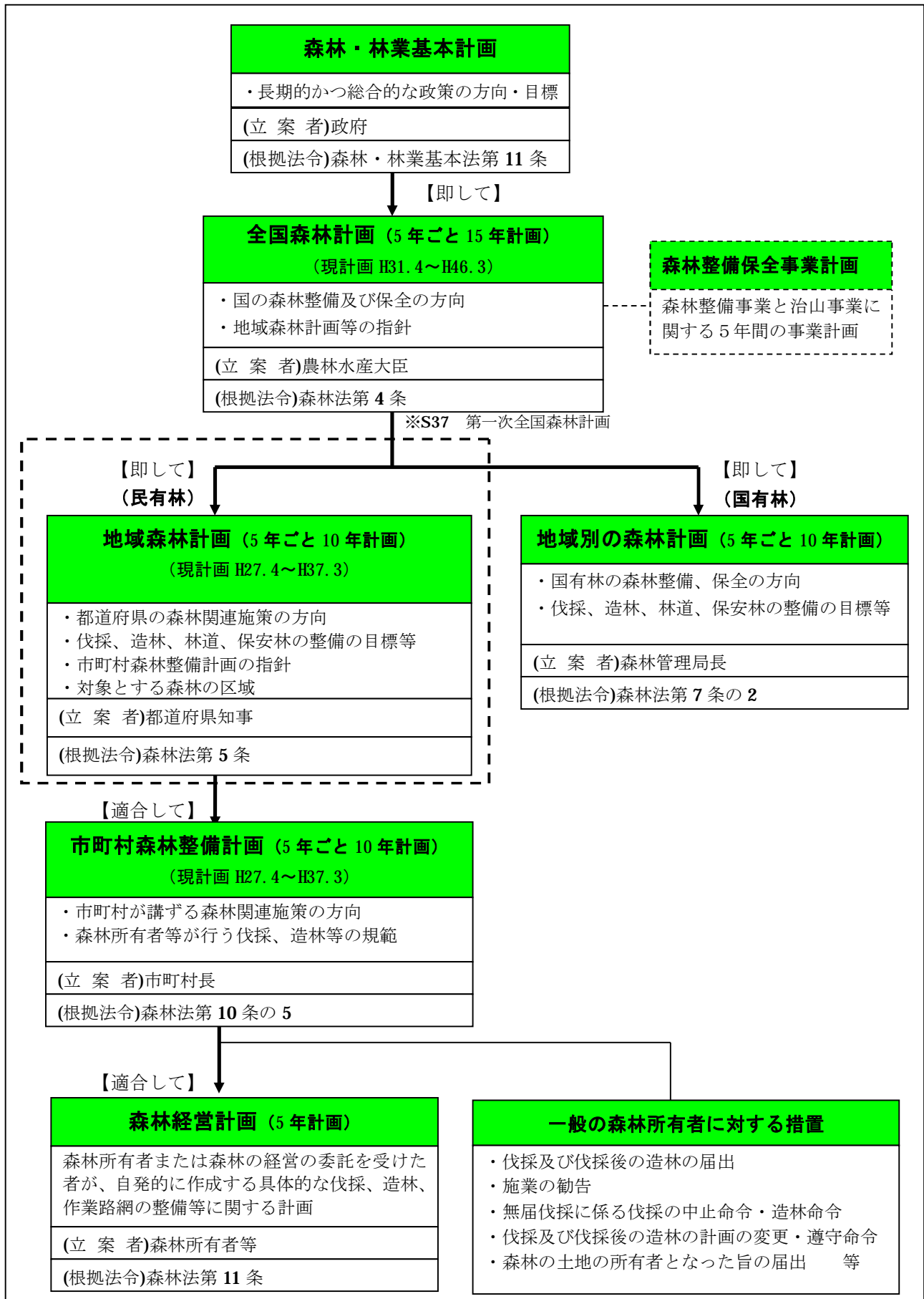
- ◆ 平成30年に甚大な被害を受けた台風21号について記載する。
 - 自然的、社会経済的背景と森林計画区の位置付け（P2, 3, 4, 9）
 - ・近年は自然災害が増加傾向にあり、想定を超える豪雨や暴風により、大規模な土砂災害や風倒木被害が発生している。特に平成30年9月の台風21号による風倒木被害は甚大で、林業活動にも影響が出ている。
- ◆ 令和元年度に策定した大阪府森林整備指針について記載する。
 - 計画樹立にあたっての基本的考え方（P7, 8）
 - ・平成31年4月に施行された森林経営管理制度等により市町村自らが森林整備を実施すること等をふまえ、大阪府では府内の将来の森林のあるべき姿とそれを実現するための技術的手法を示す「大阪府森林整備指針（以下「整備指針」という。）」を作成した。森林整備に当たっては、同森林整備指針に定める「メリハリをつけた林業経営」「防災に配慮した森づくり」「広葉樹などの資源の育成と活用」「多様な森づくり」の4つの目標に向けて森林整備を実施していくこととする。
- (1) 森林整備の4つの目標
 - ア メリハリをつけた林業経営
 - 人工林を管理していくにあたり、メリハリをつけた林業経営を行っていくために、林業の条件適地にある人工林は引き続き木材生産をしていく一方、条件不適地にある人工林は、広葉樹林に転換することで、管理コストの縮減や生物向上を図る。
 - イ 防災に配慮した森づくり
 - 台風被害や豪雨災害などが頻発しており、防災に配慮した森づくりは、山と住居が近接する大阪府において、重要な課題となっているため、災害が起きにくい、また起きて被害を最小限に留めるための森づくりを行う。
 - ウ 広葉樹などの資源の育成と活用
 - 広葉樹林や竹林においては、燃料革命以降、資源を利用することがほとんどなくなった。しかし、路網が整備されていたり、まとまった資源量があるといった好条件地では、資源を有効に活用し、適度な森林更新を図る。
 - エ 多様な森づくり
 - 針葉樹と広葉樹、草地も含めて、多様な環境がモザイク状に配置された森づくりが、防災上、生物多様性の観点からも、望ましいと考えられるため、管理されていない人工林については、多様な森づくりを目指す。
- ◆ 平成31年4月1日に施行・開始された森林経営管理制度について記載する。
 - 委託を受けて行う森林の施業又は経営の実施、森林施業の共同化その他森林施業の合理化に関する事項（P26）
 - ・森林経営管理制度の活用に関する方針
 - 森林の経営管理を森林所有者自らが実行できない場合には、市町村が経営管理の委託を受け、林業経営に適した森林については意欲と能力のある林業経営者に再委託するとともに、再委託できない森林及び再委託に至るまでの間の森林については市町村が自ら経営管理を実施する森林経営管理制度の活用を促進する。

森林の整備・保全の主な計画量と方針

- 全国森林計画に即し、実績や年齢構成等府内の森林の状況を鑑み、計画量を変更する。
- ◆ 主な計画量（10年間）
- ◆ ※新計画量はR2（H32）年度～R11（H41）年度までの計画量、前計画量はH27年度～H36（R6）年度までの計画量

区分		新計画量		方針	備考
			前半5年		
伐採材積（千m ³ ）	主伐	154	77	森林経営計画を策定し、森林作業道等の整備や森林施業の集約化を進めることで、施業コストの削減を図り、主伐、搬出間伐を促進する。	
	間伐	170	85		
間伐面積（ha）		2,833	1,416		
保安林増加面積（ha） （※大阪府域全体の計画期末の保安林面積）	水源涵養	36 (9,472)	18 (9,454)	被災地や荒廃地における山地災害対策を着実に進めるとともに、森林の適切な利用を推進するため保安林指定を行う。	現況面積 9,436ha
	災害防備	251 (7,815)	122 (7,686)		現況面積 7,564ha
	保健・風致等	3 (5,462)	1 (5,460)		現況面積 5,459ha

森林計画制度の体系図



○官行造林地一部契約解除による面積の増加

単位：ha

所在地	面積	備考
千早赤阪村水分	33	

○林地開発による面積の減少

単位：ha

所在地	目的	面積	備考
箕面市下止々呂美	道路	2	
箕面市下止々呂美	道路	20	

○1 ha 未満の林地転用による面積の減少

単位：ha

市町村名	件数	面積	市町村名	件数	面積
豊能町	1	0.1	富田林市	3	1.2
能勢町	1	0.1	河内長野市	7	1.3
茨木市	1	0.5	堺市	2	1.9
枚方市	4	0.7	貝塚市	1	0.9
大東市	1	0.1	和泉市	1	0.1
柏原市	3	0.4	泉南市	1	0.0
東大阪市	2	0.5	熊取町	2	0.2
交野市	1	0.0			
合計				31	8

○その他

単位：ha

市町村名	件数	面積	市町村名	件数	面積
能勢町	2	2	大阪市	1	0.0
高槻市	1	0.1	河内長野市	2	0.3
枚方市	1	0.2			
合計				7	3

林地開発による森林の減少区域の位置図

①②箕面市下止々呂美その1その2



① 箕面市下止々呂美その1

- ・開発により改変された森林（道路等）を森林区域から除外する。

行為者	住所	茨木市岩倉町1-13	
	氏名	西日本高速道路株式会社	
行為地の所在場所		箕面市下止々呂美658-1外	
開発の概要		目的：道路の新築等 新名神高速道路建設工事に伴う、府道の東側トンネルから箕面有料道路までの区間の造成および市道等の付替え道路の整備	
開発行為の面積 (ha)	事業区域面積	4.3414	
	しようとする森林面積 (事業区域内の5条森林面積)	2.0613	
	係る森林面積 (土地の形質を変更する森林面積)	2.0613	
森林面積の用途別内訳	開発後の用途	面積 (ha)	百分率 (%)
	道路	0.4831	23.4
	道路法面 (緑化区域)	1.3945	67.7
	施設用地等	0.1837	8.9
	計	2.0613	100.0
林地開発基準 ・災害防止 ・水害防止 ・水の確保 ・環境保全	(1) 災害防止：切土勾配は1:1.0、盛土勾配は1:1.8で、種吹付工等による法面保護が行われている。 (2) 水害防止：適正な排水施設、調整池が施工されている。 (3) 水の確保：該当なし (4) 環境の保全：法面部は種子吹付等により緑化。 以上より、林地開発基準を満たす防災措置等が講じられている。		
関係法令	砂防法		
備考	協議同意日：平成22年6月25日 工事完了日：平成30年9月28日 完了確認日：平成30年10月10日		

② 箕面市下止々呂美その2

- ・開発により改変された森林（道路等）を森林区域から除外する。
- ・あわせて、当該事業地に隣接する、近接する森林と一体性がなくなった森林及び、採石場跡地の管理用地等としての利用に供され、樹木の成育が見込まれない森林あわせて2.6ヘクタールの森林も森林区域から除外する。

行為者	住所	茨木市岩倉町1-13	
	氏名	西日本高速道路株式会社	
行為地の所在場所		箕面市下止々呂美173外	
開発の概要		<p>目的：道路の新築等</p> <p>新名神高速道路建設工事に伴い、箕面市止々呂美地区における本線工事およびインターチェンジの建設</p>	
開発行為の面積 (ha)	事業区域面積	25.5409	
	しようとする森林面積 (事業区域内の5森林面積)	17.2292	
	係る森林面積 (土地の形質を変更する森林面積)	17.2292	
森林面積の用途別内訳	開発後の用途	面積 (ha)	百分率 (%)
	道路	6.0931	35.4
	道路法面 (緑化区域)	8.7489	50.8
	施設用地等	2.3872	13.8
	計	17.2292	100.0
参考	事業区域外の除外森林	2.5900	
林地開発基準 ・災害防止 ・水害防止 ・水の確保 ・環境保全	<p>(1) 災害防止：切土勾配は1:1.0~1.2、盛土勾配は1:1.8で、種吹付工等による法面保護が行われている。</p> <p>(2) 水害防止：適正な排水施設、調整池が施工されている。</p> <p>(3) 水の確保：水源涵養</p> <p>(4) 環境の保全：法面部は種子吹付等により緑化。</p> <p>以上より、林地開発基準を満たす防災措置等が講じられている。</p>		
関係法令	砂防法		
備考	<p>協議同意日：平成23年 7月 8日</p> <p>工事完了日：平成30年 9月28日</p> <p>完了確認日：平成30年10月10日</p>		


林地開発による森林区域の減少区域


(箕面市下止々呂美その1その2)





その2


その1

事業区域 

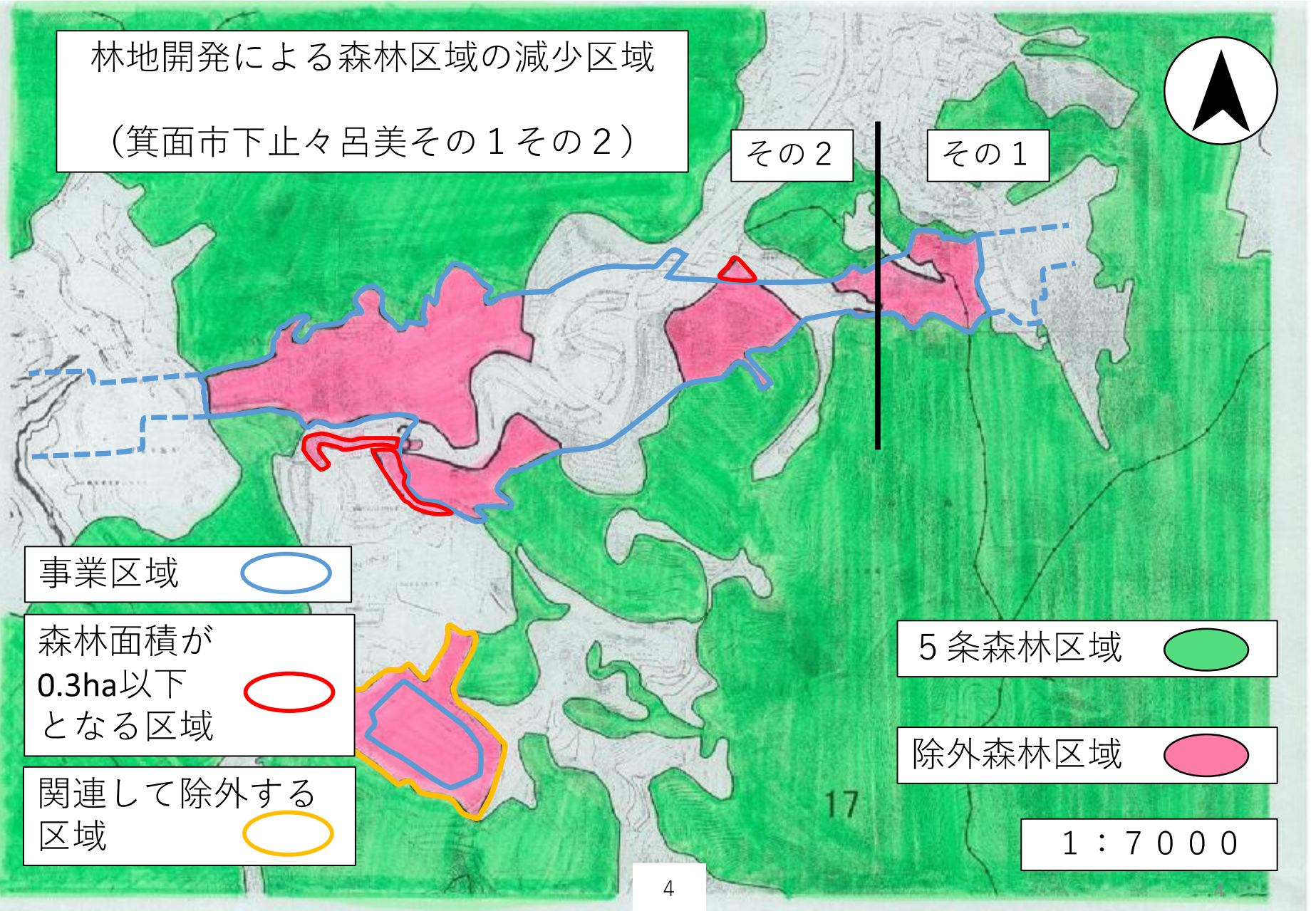
森林面積が
0.3ha以下
となる区域 

関連して除外する
区域 

5条森林区域 

除外森林区域 

1 : 7 0 0 0



箕面市下止々呂美（道路の新築等）その1 【新名神高速道路完成状況】



平成30年10月撮影

箕面市下止々呂美（道路の新築等）その2 【新名神高速道路完成状況】



平成30年10月撮影

箕面市下止々呂美（道路の新築等）
【土石採取跡地におけるグランド完成状況】



平成30年6月撮影

大阪地域森林計画書 (案)

(大阪森林計画区)

計画期間

自 2020 年(令和 2 年) 4月 1 日
至 2030 年(令和 12 年) 3月 31 日

大 阪 府

目次

I 計画の大綱	1
1 自然的、社会経済的背景と森林計画区の位置付け	1
(1) 自然的背景.....	1
(2) 社会的背景.....	2
(3) 森林資源の現況.....	3
(4) 林業経営等の現況	4
(5) 森林計画区の位置付け	5
2 前計画の実行結果の概要及びその評価	6
3 計画樹立に当たっての基本的考え方.....	7
4 森林の整備及び保全等長期の目標及び計画量の決定理由.....	9
II 計画事項	11
第1 計画の対象とする森林の区域.....	12
第2 森林の整備及び保全に関する基本的な事項	14
1 森林の整備及び保全の目標その他森林の整備及び保全に関する基本的な事項	14
(1) 森林の整備及び保全の目標.....	14
(2) 森林の整備及び保全の基本方針.....	14
(3) 計画期間において到達すべき森林資源の状態等.....	16
2 その他必要な事項	16
第3 森林の整備に関する事項.....	16
1 森林の立木竹の伐採に関する事項	17
(1) 立木の伐採（主伐）の標準的な方法に関する指針.....	17
(2) 立木の標準伐期齢に関する指針.....	18
(3) その他必要な事項	18
2 造林に関する事項	18
(1) 人工造林に関する指針.....	18
(2) 天然更新に関する指針.....	20
(3) 植栽によらなければ適確な更新が困難な森林に関する指針.....	21
(4) その他必要な事項	21
3 間伐及び保育に関する基本的事項	21
(1) 間伐を実施すべき標準的な林齢及び間伐の標準的な方法に関する指針.....	21
(2) 保育の標準的な方法に関する指針.....	22
(3) その他必要な事項	22
4 公益的機能別施業森林等の整備に関する事項	22
(1) 公益的機能別施業森林の区域の基準及び当該区域における森林施業の方法に関する指針.....	23
(2) 木材等生産機能の維持増進を図る森林の区域の基準及び当該区域における森林施業の方法に関する指針.....	24

(3)その他必要な事項.....	24
5 林道等の開設その他林産物の搬出に関する事項.....	24
(1)林道(林業専用道を含む。以下同じ)等の開設及び改良に関する基本的な考え方.....	24
(2)効率的な森林施業を推進するための路網密度の水準及び作業システムの基本的な考え方.....	25
(3)路網整備と併せて効率的な森林施業を推進する区域(路網整備等推進区域)の基本的な考え方.....	25
(4)路網の規格・構造についての基本的な考え方.....	26
(5)更新を確保するための林産物の搬出方法を特定する森林の所在及びその搬出方法.....	26
(6)その他必要な事項.....	26
6 委託を受けて行う森林の施業又は経営の実施、森林施業の共同化その他森林施業の合理化に関する事項.....	26
(1)森林の経営の受委託等による森林の経営規模の拡大に関する方針及び森林施業の共同化に関する方針.....	26
(2)森林経営管理制度の活用の促進に関する方針.....	26
(3)林業に従事する者の養成及び確保に関する方針.....	26
(4)作業システムの高度化に資する林業機械の導入の促進に関する方針.....	27
(5)林産物の利用促進のための施設の整備に関する方針.....	27
(6)その他必要な事項.....	27
第4 森林の保全に関する事項.....	28
1 森林の土地の保全に関する事項.....	28
(1)土地の形質の変更に当たって留意すべき事項.....	28
(2)樹根及び表土の保全その他森林の土地の保全に特に留意すべき森林の地区.....	28
(3)森林の土地の保全のため林産物の搬出方法を特定する必要のある森林及びその搬出方法.....	30
(4)その他必要な事項.....	30
2 保安施設に関する事項等.....	30
(1)保安施設の整備に関する事項.....	30
(2)特定保安林の整備に関する事項.....	31
(3)その他必要な事項.....	31
3 鳥獣害の防止に関する事項.....	31
(1)鳥獣害防止森林区域の基準及び当該区域内における鳥獣害の防止の方法に関する方針.....	31
(2)その他必要な事項.....	31
4 森林の保護に関する事項.....	31
(1)森林病害虫等の森林被害対策の方針.....	31
(2)鳥獣害対策の方針(3に掲げる事項を除く).....	32
(3)林野火災の予防の方針.....	32
(4)放置竹林の対策の方針.....	32
(5)その他必要な事項.....	32
第5 保健機能森林の整備に関する事項.....	32
1 保健機能森林の区域の基準.....	32

2	その他保健機能森林の整備に関する事項.....	33
(1)	保健機能森林の区域内の森林における施業の方法の指針	33
(2)	保健機能森林の区域内における森林保健施設の整備の指針.....	33
(3)	その他必要な事項	33
第6	計画量等	34
1	伐採立木材積	34
2	間伐面積.....	34
3	人工造林及び天然更新別の造林面積.....	34
4	林道の開設又は拡張に関する計画	35
5	保安林整備及び治山事業に関する計画	37
(1)	保安林として管理すべき森林の種類別面積等	37
(2)	保安施設地区として指定することを相当とする土地の所在及び面積等	38
(3)	実施すべき治山事業の数	39
6	要整備森林の所在、面積、実施すべき施業の方法及び時期	41
第7	その他必要な事項.....	42
1	保安林その他法令により施業について制限を受けている森林の施業方法.....	42
2	その他必要な事項	45

I 計画の大綱

1 自然的、社会経済的背景と森林計画区の位置付け

(1) 自然的背景

ア 位置・面積

本計画区は、全国森林計画区の淀川広域流域計画区に属し、西は兵庫県、北は京都府、東は奈良県、南は和歌山県に接し、大阪湾を取り囲む、東西約 60 km、南北約 87 km、総面積 190,529ha の区域である。

本計画区に包括される行政区域は、大阪府一円、33 市 9 町 1 村である。

イ 主要山地・地形

本計画区は、大阪平野を取り囲むように、北の北摂山系から南へ、生駒、金剛、和泉葛城山系と弧状に山地が存在する。

北部の北摂山系は老年期の様相を呈し、小盆地群を含む山系を形成し、南部に進むにつれ、しだいになだらかな丘陵地帯となり大阪平野に至っている。北摂山地は 800m 以下の高原状で、深山(791m)、剣尾山(784m)、妙見山(660m)、竜王山(510m)、ボンボン山(679m)等の山々が連なっている。

生駒山系、金剛山系から和泉葛城山系にかけては、山頂部が丸みを帯びた壮年期初期の山脈が府県境を走っており、これを背稜として、しだいに高度が低下している。

淀川から大和川までの間は、交野山(344m)、飯盛山(314m)、生駒山(642m)、高安山(487m)等が生駒山系を形成し、大和川から南は金剛山系となり、二上山(474m)、大和葛城山(959m)、金剛山(1,125m)、神福山(792m)と並んでいる。

ここから稜線は西へ屈曲して和泉葛城山系となり、岩湧山(897m)、三国山(886m)、和泉葛城山(858m)、三峯山(576m)、四石山(384m)、俎石山(420m)、飯盛山(385m)、高森山(285m)と西へ向かって高度が低下している。

ウ 主要河川

概して山間部には広流域の河川はみられず、小規模な河川が猪名川、淀川、大和川に、また直接大阪湾に流入している。

北摂山系では、概ね傾斜度がゆるく山麓部で小扇状地を形成しているが、金剛、和泉葛城山系では、比較的大きい河川の上流は深いV字谷をなし、扇状地をつくって、平野部に流入している。

エ 地質

北摂山系は、丹波層群の砂岩、泥岩、砂岩・泥岩互層や花崗岩が混在しており、生駒、金剛山系では主として花崗岩が、二上山周辺には火山岩が分布する。和泉葛城山系では、和泉層群の砂岩、泥岩、砂岩・泥岩互層、流紋岩、花崗岩が南から北へ帯状に分布している。

いずれの地域も丘陵部は大阪層群の主として礫層、平野部は沖積層の砂泥層となっている。

オ 土壌

広く褐色森林土が分布しているが、一部赤黄色土、黒ぼく土がみられる。和泉葛城山系の西部では土壌構造や層位の発達の未熟なものが広く分布している。

カ 気候

気候は瀬戸内海性の気候の特色を示し、降水量は比較的少なく、年間 1,400 mm程度で、時期としては6月、9月に多い。年平均気温は、平野部で 17℃内外、山間部で 13℃内外である。

(2) 社会的背景

本計画区(大阪府)における土地利用の概況は、森林 55,237ha (29%)、農地 14,700ha (8%)、宅地 51,800ha (27%)、その他となっており、国土の約 0.5%にすぎない 190,529ha の面積に全国の約 7.0%、886 万人の人口をかかえている。1 k m²当たりの人口密度は昭和 30 年に 2,552 人であったものが、昭和 40 年代には 4,000 人を超え、以後も緩やかに増加を続けたが、平成に入ってから、ほぼ横ばい状態で推移している(平成 30 年 4,632 人)。

高度経済成長期には、産業の急激な発展と、人口集中化が進み、急速な市街地の拡大を伴い無秩序な市街地の形成、土地利用の混乱を招いた。

近年、人口はほぼ横ばい状態であるが、郊外での事業用地や道路用地としての土地利用ニーズが高くなっている。

一方、この間、府民の間では、生活の質の向上、自然環境や景観の保全・創出、地球環境への配慮等への関心が高まった。特に森林に対しては、平成 17 年に、「京都議定書目標達成計画」が閣議決定されたことで、二酸化炭素の吸収源としての森林の公益的機能が広く知られることとなり、森林バイオマス等の再生可能エネルギーの利用についても意識が向上しつつある。

また、近年は自然災害が増加傾向にあり、想定を超える豪雨や暴風により、大規模な土砂災害や風倒木被害が発生している。特に、平成 30 年 9 月の台風 21 号による風倒木被害は甚大で、林業活動にも影響が出ている。こうした自然災害を未然に防止するため大阪府では森林環境税を導入し土石流や流木被害防止のための予防的対策等を実施している。

ア 豊能・三島地域

北摂山系をひかえる豊能・三島地域は、古くから京阪神を結ぶ交通の要衝であり、平野部から山麓部にかけて JR 東海道新幹線、JR 東海道本線、名神高速道路等の広域幹線が集中している。昭和 40 年代の千里ニュータウンの建設、万国博覧会の開催を契機に住宅開発が丘陵部を経て山間部に進展した。現在も彩都(国際文化公園都市:箕面市・茨木市)、箕面森町(水と緑の健康都市:箕面市)等新市街地や新名神高速道路の整備が山間部で進められている。

一方、良好な都市環境の構成要素でもある山間部の里山景観を保全するため、平成 13 年に、能勢町、豊能町、茨木市、高槻市、島本町において約 2,600ha の森林が大阪府立北摂自然公園として指定され、公園計画の中に、里山林管理計画が位置付けられ、その保全と活用

が図られている。

高槻市では、平成 30 年 9 月の台風 21 号により市内人工林の 4 分の 1 以上が風倒木被害を受けたため、局地激甚災害に指定され国の補助を受けて災害復旧事業を実施している。

イ 北河内・中河内地域

大阪の中央部に位置する北河内・中河内地域は、都心にも近いため、平野部から山麓部にかけて著しく市街化の進んだ地域である。現在は、一部において農地造成や資材置場等への転用はあるものの、山麓部における新規開発は減少傾向にある。しかし、採石場跡地のように過去に一度開発され、現在、低・未利用地となった区域をめぐる土地利用が新たな課題となっている。

一方、市街地と近接して奈良盆地との境を南北に走る生駒山系はその 65%が金剛生駒紀泉国定公園に指定されており、まさに緑のスクリーンとして、生活環境の保全、保健休養の場の提供を通じて府民生活に大きく貢献している。

ウ 南河内地域

金剛山系が位置する南河内地域は、全体としては、田園都市のイメージが強い地域であるものの、一部の丘陵部においては、資材置場等低・未利用地への転用が行われている。

一方、豊かな自然・歴史・文化資源を有する山地・山麓部は金剛生駒紀泉国定公園に指定されており、その保全と活用が図られている。

エ 泉州地域

和泉葛城山系が位置する泉州地域においては、関西国際空港の開港とそれに合わせて全線開通した国道 170 号線（大阪外環状線）に代表される周辺整備の進展が、山地・丘陵部の利用にも大きなインパクトを与え、現在も山地・丘陵部における開発が継続されているものもある。

一方、平成 8 年に和泉市、岸和田市、貝塚市、泉佐野市、泉南市の一部 4,850ha が金剛生駒紀泉国定公園に編入されたことに続いて、平成 21 年には近郊緑地保全区域が岬町の一部に拡大指定(108ha)され、また、平成 23 年に阪南市、岬町の一部 947ha が大阪府立阪南・岬自然公園に指定される等、その豊かな自然環境の保全と活用の対策が進められている。

(3) 森林資源の現況

計画区の森林を植物帯からみると、ほぼ全域が暖帯林に属しており、一部温帯林がみられる。面積は 55,237ha で、その内国有林は 1,063ha と森林面積のわずか 2%にしか過ぎず、大部分は民有林である。

ア 北摂山系

林野率は高いものの、人工林率は 35%と低く、天然生のクヌギ、コナラ等の広葉樹が多い。

イ 生駒山系

一部スギ、ヒノキの人工林が見られるほかは、天然生のクヌギ、コナラを中心とした広葉樹林である。

ウ 金剛山系

人工林率が高くスギ、ヒノキの優れた人工林地帯を形成している。

エ 和泉葛城山系

東部の金剛山系に接する地域ではスギ、ヒノキの人工林が多く見られるが、西部地域では未熟土壌が広がり、風衝地でもあるため林木の生育は概して悪く、マツ類と広葉樹が混交した森林が多い。

(4) 林業経営等の現況

本計画区のスギ、ヒノキの人工林は、収穫期にある9齢級以上の森林が約70%を占めており、資源としての本格的利用が可能となる段階に入りつつある。しかし、依然、木材価格は低迷しており概して林業生産活動は低調である。

ア 北摂山系

農業経営にクリ、シイタケ等の特用林産物生産を取り入れた農林複合的経営が進められてきた。現在は高槻市と能勢町を中心に森林経営計画の策定による施業の集約化が進められているが、平成30年の台風21号により、高槻市では森林経営計画地でも風倒木被害を受けており、林業経営にも影響が出ている。

また、高槻市では森林組合が、田能地区において、都市近郊に位置する総合的な森林レクリエーションエリアとして広く府民に利用される高槻森林観光センターを運営し、地元就業の場を提供している。

能勢町では森林組合が、間伐材を土留工や階段工等の土木資材及びベンチや遊具等公園用資材として活用すべく、丸棒加工施設を設置し、間伐材の利用促進に取り組んでいる。

また、里山の再生による生物多様性の保全、景観の維持、生活環境の保全を図るため、アカマツ、コナラ、クヌギ林や拡大した竹林等において、地域住民、NPO、森林ボランティア等、府民と協働した森林保全の取り組みが行われている。

イ 生駒山系

土壌その他自然条件が森林の育成上良好とはいえず、林業生産活動は低調で、放置された森林が多く見られる。本地域の森林は、大阪の中心街から東に約20キロメートルという極めて近距離に位置し、森林の65%が国定公園の特別地域に指定されている。そのため、木材等生産機能の発揮よりむしろ、都市近郊林としての山地災害の防止、生活環境の保全はもとより、森林レクリエーション等の保健休養の場としての活用に対する要請が高く、森林レクリエーションの拠点としての「府民の森」の活用や、府民協働による景観林整備等の取り

組みが行われている。

ウ 金剛山系

スギ、ヒノキの混交密植造林を特徴とする集約的な林業経営が行われており(河内林業地帯)、人工林率は72%に達している。しかし、長期にわたる木材需要の減少や木材価格の低迷等の、林業経営を取り巻く厳しい状況のなかで、森林所有者の伐り控えが進む等、林業生産活動は停滞傾向にある。その中であって比較的活発な活動が展開され、河内林業地帯の中核となっている千早赤阪村、河内長野市を中心に、森林経営計画の策定により施業が集約化されつつあり、森林所有者や木材の伐採・搬出・製材加工・利用に関わる事業者等が連携して、「おおさか河内材」の利用促進による地域活性化を進めている。

エ 和泉葛城山系

土壌等森林育成上の自然条件に恵まれず、スギ、ヒノキの適地は限られ、全般にマツ林や広葉樹林の占める割合が多い。また、生産性の低さから林業生産活動は低調であり、資産保持的な所有傾向が強い。比較的人工林資源に恵まれている東部地域の和泉市、岸和田市、貝塚市、泉佐野市の4市では、森林経営計画の策定により施業が集約化されつつあり、和泉市において「おおさか和泉材(いずもく)」の利用拡大が進められるなど、木材の地産地消の取り組みが展開されている。また、集落に近い里山では、近年、適正な管理がされず荒廃した竹林が増加傾向にあり、これら竹林等の保全整備に地域住民、NPO、森林ボランティア等が取り組んでいる。

また、西部地域は、府内でも府営林の占める割合が高く、公有林を核とした森林の保全整備や、治山事業等の積極的な実施により、森林の持つ公益的機能の充実に努めるとともに、森林に対する関心や理解を深めるため、森林・林業・自然環境の学習拠点として、府民の森ほりご園地「紀泉わいわい村」(泉南市)等が整備されている。

(5) 森林計画区の位置付け

大阪府は、平野部において高度に都市化が進むとともに、山地部に対する都市化の圧力は以前ほどではないものの継続している中であって、都市化の進んだ平野部を取り囲む周辺山系の森林は、都市のみどりのネットワークを形成する骨格として維持されている。

本計画区の森林は、木材生産の場にとどまらず、水源の涵(かん)養、山地災害の防止、地球温暖化の防止、生物多様性の保全等の機能に加えて、快適な生活環境の維持形成や身近な憩いの場等、かけがえのない空間を府民に提供しており、身近な自然環境資源としての保全整備に対する期待が強い。

そのため、都市環境の整備と森林の保全、持続可能な森林経営と適切な森林管理による公益的機能の持続的発揮といった課題を視点に据えながら、計画的な森林の資源管理を進める必要がある。

2 前計画の実行結果の概要及びその評価

本事項における各表は、前計画の前期5ヵ年（平成27～31年度）に対応する計画量及び実行量（ただし、平成31年度は見込み量）を記載したものである。

(1) 伐採立木材積

主伐は、木材価格の低迷等により伐採が低調だったため、計画量を下回った。

間伐は、森林吸収量の達成に向けて間伐を推進したが、計画量の5割に留まった。

単位：千m³

区 分	計 画			実 行			実行歩合		
	主伐	間伐	総数	主伐	間伐	総数	主伐	間伐	総数
総 数	100	118	218	14	59	73	14%	50%	33%

(2) 間伐面積

間伐の実行量については、間伐材の利用を促進するため切捨間伐から利用間伐に制度変更されたが、木材価格の低迷等により計画量の5割に留まった。

単位：ha

計 画	実 行	実行歩合
3,557	1,847	52%

(3) 人工造林及び天然更新別の造林面積

木材価格の低迷等により、主伐が進まなかったため、結果として人工造林は実行が進まなかった。

単位：ha

総 数			人工造林			天然更新		
計画	実行	実行歩合	計画	実行	実行歩合	計画	実行	実行歩合
625	155	25%	483	46	9%	142	109	77%

(4) 林道の開設又は拡張の数量

林道の開設・改良については、予算上の制約、実施適期の検討等により、開設は0、改良も1割未満となった。既設林道を利用した森林施業のための森林作業道を約104km開設し、補完した。

単位：km

開 設			改 良		
計画	実行	実行歩合	計画	実行	実行歩合
22.7	—	0%	89	0.4	0.5%

(5)保安林整備及び治山事業の数量

ア 保安林の指定又は解除の面積

被災地や荒廃地等において、山地災害対策を推進するため、千早赤阪村や河内長野市、和泉市等で指定を行った。水源涵養及び保健・風致等の保安林指定については、平成 22 年度から平成 26 年度の 5 年間に於ける指定実績を勘案して、平成 27 年度から平成 31 年度の 5 年間の計画量を策定したが、実行割合は低くなった。

単位：ha

種 類	指 定			解 除		
	計画	実行	実行歩合	計画	実行	実行歩合
水 源 涵 養 ^{かん}	83	37	45%	0	0.4	0%
災 害 防 備	225	321	143%	3	3.0	102%
保健・風致等	80	0	-	4	2.7	68%

イ 治山事業の数量

治山事業については、被災地における復旧対策を優先して実施したため、当初予定していた、計画地における実行割合は、約 2 割に留まった。

単位：地区

治山事業施行地区数		
計画	実行	実行歩合
95	17	18%

3 計画樹立に当たっての基本的考え方

本計画は、全国森林計画に基づき策定するものであり、緑と水の源泉であり府民の多様なニーズに応える森づくりと府内産木材等の森林資源の利用促進、山地災害の未然防止、生物多様性の保全のための条件整備等を基本的課題としながら、次に示す森林の整備及び保全の方向付けに基づき、適正な森林管理を推進するものとする。

平成 31 年 4 月に施行された森林経営管理制度等により市町村自らが森林整備を実施すること等をふまえ、大阪府では府内の将来の森林のあるべき姿とそれを実現するための技術的手法を示す「大阪府森林整備指針（以下「整備指針」という。）」を作成した。森林整備に当たっては、同整備指針に定める「メリハリをつけた林業経営」「防災に配慮した森づくり」「広葉樹などの資源の育成と活用」「多様な森づくり」の 4 つの目標に向けて森林整備を実施していくこととする。

(1)森林整備の 4 つの目標

ア メリハリをつけた林業経営

人工林を管理していくにあたり、メリハリをつけた林業経営を行っていくために、林業の条件適地にある人工林は引き続き木材生産をしていく一方、条件不適地にある人工林は、広葉樹林に転換することで、管理コストの縮減や生物多様性の向上を図る。

イ 防災に配慮した森づくり

台風被害や豪雨災害などが頻発しており、防災に配慮した森づくりは、山と住居が近接する大阪府において、重要な課題となっているため、災害が起きにくい、また起きても被害を最小限に留めるための森づくりを行う。

ウ 広葉樹などの資源の育成と活用

広葉樹林や竹林においては、燃料革命以降、資源を利用することがほとんどなくなった。しかし、路網が整備されていたり、まとまった資源量があるといった好条件地では、資源を有効に活用し、適度な森林更新を図る。

エ 多様な森づくり

針葉樹と広葉樹、草地も含めて、多様な環境がモザイク状に配置された森づくりが、防災上、生物多様性の観点からも、望ましいと考えられるため、管理されていない人工林については、多様な森づくりを目指す。

(2) 森林資源の利用促進の方向性

地球温暖化の防止、資源循環型の社会システムの構築、地域資源を活用した地域づくり、安全・安心な住環境・教育環境の提供等の要請に応え、大消費地であることや厚みのある産業集積と産業基盤の充実といった、大都市・大阪の特性、特徴を活かして、木材の地産地消を促進する。

「おおさか河内材」や「おおさか和泉材（いずもく）」等の府内産材のブランド化により地域産材の利用を促進する。そのため、府内産材を積極的に活用してもらえる工務店や設計士等と連携し、府内産材の利用を図る。また固定価格買取制度により、府内や近隣府県でも複数の木質バイオマス発電施設が整備されており、燃料としての継続的な需要が見込まれる木質チップ材に対し、未利用間伐材の活用を促進する。

(3) 多様な主体の参加・協働による森づくりの方向性

多様な森林への誘導や放置森林の解消を図るためには、森林所有者の自助努力だけでなく、森林を地域の環境財と捉え、地域社会全体で支えていく必要がある。

そのため、企業、団体、森林ボランティア等多様な主体による森づくりをサポートするため、地域毎に市町村も参画して設置されている「森づくりサポート協議会」との連携を図りながら、企業、団体の参画による森づくりを進める等多様な手法による府民協働の森づくりを推進する。

(4) 山系別森林整備の具体的方向

ア 北摂山系

箕面川ダム、一庫ダム等の水源林地域については、択伐による天然更新や育成複層林施業の導入等水源涵養機能の高度発揮に配慮した森林整備を推進する。また、保育期から利用期

に入ってきた人工林資源については、必要に応じて路網等の基盤整備を進め、積極的な搬出利用を図るとともに、優れた里山景観を創出するクヌギ・コナラ林等の二次林については、その再生を図る。

また、平成 30 年の台風 21 号により風倒木被害を受けた箇所については、国の補助事業等を活用し、復旧を進めていく。

イ 生駒山系

市街地と隣接していることから、府民の森等で、防災・景観に配慮した保全を図ることとし、府民の参加協力も得ながら、荒廃森林の整備、郷土樹種や花木の植栽等による景観林への誘導を推進する。

ウ 金剛山系

恵まれた人工林資源の適切な管理、利用を図ることにより国土保全等の機能を確保するため、路網等の基盤整備を進め、間伐材の搬出利用を重点的に実施する。加えて、豊かな自然環境や歴史的・文化的資源を活かし、レクリエーションや自然環境学習の場としての活用を進め、緑と水、緑と歴史・文化のネットワークを形成する。

エ 和泉葛城山系

東部の人工林資源に恵まれた地域については、金剛山系の河内林業地帯と一帯となった人工林資源の適切な管理と利用を進め、西部地域については国土保全機能を確保するため保安林、府営林の整備を進める。

また、大阪ベイエリアと空港を臨むことのできる景観を眺望できる歩道の整備など森林レクリエーションや自然環境学習の場としての活用も併せて推進する。

4 森林の整備及び保全等長期の目標及び計画量の決定理由

(1) 森林の整備及び保全に関する事項

森林の有する主な機能を、水源涵養機能、山地災害防止機能／^{かん}土壌保全機能、快適環境形成機能、保健・レクリエーション機能、文化機能、生物多様性保全機能等からなる公益的機能と木材等生産機能とに大別し、それらの機能を十分に発揮できるよう森林の整備及び保全を推進する。

(2) 伐採に関する事項

森林資源の保続と健全な森林の育成を前提に、全国森林計画、過去の実績、森林資源構成及び森林経営の動向を勘案のうえ、計画期間の伐採立木材積を、主伐 154 千 m³、間伐 170 千 m³と計画した。

(3) 造林に関する事項

全国森林計画、過去の実績、森林資源構成及び森林経営の動向を勘案のうえ、計画期間の造

林面積を人工造林 960ha、天然更新 266ha と計画した。また、育成複層林導入面積は 72ha と計画した。

(4) 林道の開設及び拡張に関する事項

全国森林計画、過去の実績、林道網整備計画、地元の要望等を勘案のうえ、計画期間中の開設を 8 路線 12.2km、拡張を 52 路線 95.7km と計画した。なお、森林作業道の充実にも努める。

(5) 保安施設に関する事項

保安林として管理すべき面積（計画期末の保安林面積）について、全国森林計画、森林の持つ公益的機能の度合い及び過去の災害発生状況等を勘案して、水源涵養のための保安林 9,472ha、災害防備のための保安林 7,815ha、保健・風致の保存等のための保安林 5,462ha と計画した。

また、治山事業について、全国森林計画、事業の重要性・緊急性を勘案のうえ、治山事業を実施する箇所を 107 地区と計画した。

Ⅱ 計画事項

Ⅱ 計画事項

第1 計画の対象とする森林の区域

区分	面積		
総数	54,142	単位 : h a	
豊中市	2	河内長野市	7,309
池田市	543	松原市	-
箕面市	1,890	羽曳野市	247
豊能町	2,188	藤井寺市	-
能勢町	7,666	大阪狭山市	-
吹田市	2	太子町	515
高槻市	4,478	河南町	1,205
茨木市	2,587	千早赤阪村	2,960
摂津市	-	堺市	393
島本町	971	岸和田市	1,859
守口市	-	泉大津市	-
枚方市	444	貝塚市	1,767
八尾市	482	泉佐野市	1,979
寝屋川市	9	和泉市	2,924
大東市	282	高石市	0
柏原市	717	泉南市	2,227
門真市	-	阪南市	1,686
東大阪市	1,008	忠岡町	-
四條畷市	734	熊取町	439
交野市	961	田尻町	-
大阪市	-	岬町	3,419
富田林市	249		

注 1

大阪地域森林計画の対象とする森林の区域は、森林計画図において表示する区域内の民有林とする。

注 2

本計画の対象森林は、森林法第 10 条の 2 の規定に基づく林地開発行為の許可制、同法第 10 条の 7 の 2 の規定に基づく森林の土地の所有者となった旨の届出及び同法第 10 条の 8 の規定に基づく伐採及び伐採後の造林の届出制の対象となる。

(森林法第 10 条の 2 の規定に基づく林地開発行為の許可制については、保安林及び保安施設地区の区域内の森林並びに海岸法(昭和 31 年法律第 101 号)第 3 条の規定により指定された海岸保全区域内の森林を除き、森林法第 10 条の 8 の規定に基づく伐採及び伐採後の造林の届出制については、保安林及び保安施設地区の区域内の森林を除く。)

注 3

森林計画図の縦覧場所

(全 域)

大阪市住之江区南港北 1-14-16 (大阪府咲洲庁舎 22 階)

大阪府環境農林水産部みどり推進室森づくり課

(吹田市、茨木市、高槻市、摂津市、島本町、箕面市、池田市、
豊中市、能勢町、豊能町)

茨木市中穂積 1-3-43 (大阪府三島府民センタービル内)

大阪府北部農と緑の総合事務所

(枚方市、交野市、四條畷市、大東市、寝屋川市、守口市、
門真市、東大阪市、八尾市、柏原市、大阪市)

八尾市荘内町 2-1-36 (大阪府中河内府民センタービル内)

大阪府中部農と緑の総合事務所

(松原市、藤井寺市、羽曳野市、富田林市、大阪狭山市、
太子町、河南町、千早赤阪村、河内長野市)

富田林市寿町 2-6-1 (大阪府南河内府民センタービル内)

大阪府南河内農と緑の総合事務所

(和泉市、堺市、高石市、泉大津市、忠岡町、岸和田市、
貝塚市、泉佐野市、泉南市、熊取町、田尻町、阪南市、
岬町)

岸和田市野田町 3-13-2 (大阪府泉南府民センタービル内)

大阪府泉州農と緑の総合事務所

第2 森林の整備及び保全に関する基本的な事項

1 森林の整備及び保全の目標その他森林の整備及び保全に関する基本的な事項

(1) 森林の整備及び保全の目標

① 水源涵養機能

下層植生とともに樹木の根が発達することにより、水を蓄える隙間に富んだ浸透・保水能力の高い森林土壌を有する森林であって、必要に応じて浸透を促進する施設等が整備されている森林を目標とする。

② 山地災害防止機能／土壌保全機能

下層植生が生育するための空間が確保され、適度な光が射し込み、下層植生とともに樹木の根が深く広く発達し土壌を保持する能力に優れた森林であって、必要に応じて山地災害を防ぐ施設が整備されている森林を目標とする。

③ 快適環境形成機能

樹高が高く枝葉が多く茂っている等遮蔽能力が高く防音、防風機能の高い森林や汚染物質の吸着能力が高く、諸被害に対する抵抗性が高い森林を目標とする。

④ 保健・レクリエーション機能

身近な自然とのふれあいの場として適切に管理され、多様な樹種等からなり、住民等に憩いと学びの場を提供している森林であって、必要に応じて保健・教育活動に適した施設が整備されている森林を目標とする。

⑤ 文化機能

史跡・名勝等と一体となって潤いのある自然景観や歴史的風致を構成している森林であって、必要に応じて文化活動に適した施設が整備されている森林を目標とする。

⑥ 生物多様性保全機能

原生的な森林生態系、希少な生物が生育・生息する森林、陸域・水域にまたがり特有の生物が生育・生息する溪畔林や里山林等を目標とする。

⑦ 木材等生産機能

林木の生育に適した土壌を有し、木材として利用する上で良好な樹木により構成され成長量が高い森林であって、林道等の基盤施設が適切に整備されている森林を目標とする。

(2) 森林の整備及び保全の基本方針

① 水源涵養機能

ダム集水区域や主要な河川の上流に位置する水源地周辺の森林並びに地域の用水源として重要なため池、湧水地及び溪流等の周辺に存する森林は、水源涵養機能の維持増進を

図る森林として整備及び保全を推進することとする。

具体的には、良質な水の安定供給を確保する観点から、適切な保育・間伐を促進しつつ、下層植生や樹木の根を発達させる施業を基本とするとともに、伐採に伴って発生する裸地については、縮小及び分散を図ることとする。また、自然条件や府民のニーズ等に応じ、天然力も活用した施業を推進することとする。

ダム等の利水施設上流部等において、水源涵養^{かん}の機能が十全に発揮されるよう、保安林の指定やその適切な管理を推進することを基本とする。

②山地災害防止機能／土壌保全機能

山腹崩壊等により人命・人家等施設に被害を及ぼすおそれがある森林等、土砂の流出、土砂の崩壊の防備その他山地災害の防備を図る必要のある森林は、山地災害防止機能／土壌保全機能の維持増進を図る森林として整備及び保全を推進することとする。

具体的には、災害に強い国土を形成する観点から、地形、地質等の条件を考慮した上で、林床の裸地化の縮小及び回避を図る施業を推進することとする。また、自然条件や府民のニーズ等に応じ、天然力も活用した施業を推進することとする。集落等に近接する山地災害の発生の危険性が高い地域等においては、土砂の流出防備等の機能が十全に発揮されるよう、保安林の指定やその適切な管理を推進するとともに、溪岸の侵食防止や山脚の固定等を図る必要がある場合には、谷止工や土留工等の治山施設の設置を推進することを基本とする。

③快適環境形成機能

府民の日常生活に密接な関わりを持つ里山等であって、騒音や粉塵等の影響を緩和する森林及び森林の所在する位置、気象条件等からみて風害、霧害等の気象災害を防止する効果が高い森林は、快適環境形成機能の維持増進を図る森林として整備及び保全を推進することとする。

具体的には、地域の快適な生活環境を保全する観点から、風や騒音等の防備や大気の浄化のために有効な森林の構成の維持を基本とし、樹種の多様性を増進する施業や適切な保育・間伐等を推進することとする。また、快適な環境の保全のための保安林の指定やその適切な管理を推進することとする。

④保健・レクリエーション機能

観光的に魅力ある高原、溪谷等の自然景観や植物群落を有する森林、キャンプ場や森林公園等の施設を伴う森林、府民の保健・教育的利用等に適した森林は、保健・レクリエーション機能の維持増進を図る森林として整備及び保全を推進することとする。

具体的には、府民に憩いと学びの場を提供する観点から、自然条件や府民のニーズ等に応じ広葉樹の導入を図る等の多様な森林整備を推進することとする。また、保健等のための保安林の指定やその適切な管理を推進することとする。

⑤文化機能

史跡、名勝等の所在する森林や、これらと一体となり優れた自然景観等を形成する森林は、潤いある自然景観や歴史的風致を構成する観点から、文化機能の維持増進を図る森林として整備及び保全を推進することとする。

具体的には、美的景観の維持・形成に配慮した森林整備を推進することとする。また、風致のための保安林の指定やその適切な管理を推進することとする。

⑥生物多様性保全機能

全ての森林は多様な生物の生育・生息の場として生物多様性の保全に寄与している。常に変わりうる森林生態系は、ある一定の地域においてその土地固有の自然条件等に適した様々な生育段階や樹種から構成される森林がバランス良く配置されている。特に、原始的な森林生態系、希少な生物が生育・生息する森林、陸域・水域にまたがり特有の生物が生育・生息する溪畔林や里山林等の森林については、生物多様性保全機能の維持増進を図る森林として保全することとする。また、野生生物の移動のための緑の回廊の確保にも配慮した適切な保全を推進することとする。

⑦木材等生産機能

林木の生育に適した森林で、効率的な森林施業が可能な森林は、木材等生産機能の維持増進を図る森林として整備を推進することとする。

具体的には、木材等の林産物を持続的、安定的かつ効率的に供給する観点から、森林の健全性を確保し、木材需要に応じた樹種、径級の林木を生育させるための適切な造林、保育及び間伐等を推進することを基本とする。この場合、施業の集約化や機械化を通じた効率的な整備や森林作業道等の開設等の基盤整備を推進することを基本とする。

(3) 計画期間において到達すべき森林資源の状態等

区 分		現 況	計画期末
面積 (ha)	育成単層林	26,352	26,349
	育成複層林	535	607
	天然生林	24,549	24,480
森林蓄積 (m ³ /ha)		154	173

2 その他必要な事項

該当なし

第3 森林の整備に関する事項

1 森林の立木竹の伐採に関する事項（間伐に関する事項を除く。）

市町村森林整備計画の策定にあたっては、森林の有する多面的な機能の維持増進を図ることを旨とし、次の事項を指針として、市町村内の気候、地形、土壌等の自然条件、森林資源の構成、森林に対する社会的要請、施業制限の有無、木材需要等を勘案して計画事項を定めるものとする。

(1) 立木の伐採（主伐）の標準的な方法に関する指針

① 皆伐

皆伐は、気候、地形、土壌等自然条件、林業技術体系等からみて、人工造林又はぼう芽更新により高い林地生産力が期待される森林、及び森林の有する公益的機能の発揮の必要性から植栽を行うことが適当である森林について、以下の事項に留意のうえ実施すること。

ア 皆伐を行うにあたっては、自然条件及び公益的機能の確保についての必要性を踏まえ、1箇所当たりの伐採面積の規模、伐採箇所の分散に配慮し、適確な更新を図るものとする。また、林地の保全、落石等の防止、寒風害等の諸被害の防止及び風致の維持等のため必要がある場合には、所要の保護樹林帯を設置するものとする。

イ 実施時期については、多様な木材需要に対応できるよう、地域の森林構成等を踏まえ、多様化、長期化を図ることとし、生産目標に応じた林齢で伐採するものとする。

ウ 伐採跡地については、ぼう芽による更新が確実な林分を除き、適確な更新を図るため、適地適木を旨として気候、土壌等の自然条件に適合した樹種を早期に植栽するものとする。また、ぼう芽による更新を行う場合には、ぼう芽の発生状況等を考慮し、必要に応じ芽かき、植込みを行うものとする。特に、伐採後に適確な更新が行われていない伐採跡地については、その早急な更新を図るものとする。

エ 皆伐後、天然更新を行う場合は、1箇所当たりの伐採面積の規模及び伐採箇所は人工造林の場合に準ずるが、更新を確保するため伐区の形状、母樹の保残等について配慮するとともに、ぼう芽更新の場合は、優良なぼう芽を発生させるため11月～3月の間に伐採するものとする。

② 択伐

択伐にあたり、気候、地形、土壌等自然条件、林業技術体系等からみて、人為と天然力の適切な組み合わせにより複数樹冠層を構成する森林として成立し、森林の諸機能の維持増進が図られる森林について、以下の事項に留意のうえ実施すること。

ア 複層状態の森林に確実に誘導する観点から自然条件を踏まえ、森林を構成している樹種、林分構造等を勘案して行うものとする。

イ 天然下種等による更新が確実な森林で行うものとし、伐採にあたっては森林生産力及び公益的機能の増進が図られる適正な林分構造に誘導することとする。

ウ 一定の立木材積を維持するものとし、材積に係る伐採率が 30%以下で実施するものとする。

③育成林の主伐は樹種ごとの生産目標に対応する径級に達した時期に行うものとし、主伐の時期は下表を目安として定めるものとする。

樹種	標準的な施業体系			主伐時期の目安
	生産目標	仕立方法	期待径級 (cm)	(年)
スギ	小丸太	密仕立	16	30
	一般建築材	中仕立	24	40
	造作材	中仕立	32	70
ヒノキ	心持柱材	密仕立	20	45
	造作材	中仕立	34	80
マツ	一般材	中仕立	26	35

(2)立木の標準伐期齢に関する指針

標準伐期齢は、平均的な森林における標準的な主伐の林齢を明らかにするものであり、伐採を促すものや、標準伐期齢に達した時点での森林の伐採を義務付けるものではない。主要樹種ごとに下表に示す林齢を基準として平均成長量が最大となる林齢に、森林の有する公益的機能、森林の構成等を勘案して定めるものとする。

単位：年

地区	樹種					
	スギ	ヒノキ	マツ	その他の針葉樹	クヌギ	その他の広葉樹
大阪森林計画区	40	45	35	45	10	15

(3)その他必要な事項

該当なし

2 造林に関する事項

(1)人工造林に関する指針

人工造林については、植栽によらなければ適確な更新が困難な森林や多面的機能の発揮の必要性から植栽を行うことが適当である森林のほか、木材等生産機能の発揮が期待され、将

来にわたり育成単層林として維持する森林において行うこととする。

市町村森林整備計画の策定にあたっては、次の事項を指針として、市町村内の気候、地形、土壌等の自然条件、森林資源の構成、地域における造林種苗の需給動向、森林に対する社会的要請、施業制限の有無、木材の利用状況等を勘案して計画事項を定めるものとする。

ア 人工造林の対象樹種に関する指針

人工造林の樹種は適地適木を旨とし、造林地の気象、地形、土壌等の自然条件や既往の植栽地の成林状況及び地利条件、病虫獣害の被害状況等を勘案して、スギ、ヒノキ、マツ類、クヌギ、コナラ、ケヤキ等を主体に定めるものとする。

なお、多様な森林の整備を図る観点から、画一的な樹種の造林を促進することとならないよう留意すること。

また、風致の維持や特定の動物の採餌等のため、標準的な樹種以外の樹種を植栽しようとする場合は、林業普及指導員とも相談の上、適切な樹種を選択するものとする。あらかじめそのような樹種を植栽すべき森林の区域が特定できる場合には、当該区域に限って適用すべき旨を明らかにした上で樹種を定めるものとする。

なお、スギ苗木の選定については、少花粉スギ等の花粉症対策品種の導入に努めることとする。

イ 人工造林の標準的な方法に関する指針

森林の確実な更新を図るため、自然条件や地域の特性に応じた造林方法等を勘案して、その方法を定めることとする。人工造林における植栽本数はイ（ア）人工造林の植栽本数によるものとするが、多様な森林の整備を図る観点から、地域の施業体系や生産目標を想定した幅広い植栽本数を定めることができる。

また、複層林化や広葉樹林化を図る場合の上木の伐採後の樹間・樹下植栽について、それぞれの地域において定着している複層林や広葉樹林に係る施業体系がある場合は、それを踏まえた上で植栽本数を定めることとする。

なお、森林空間の利用や特定の動物の生息環境の維持等のため、標準的な植栽本数の範囲を超えて植栽しようとする場合は、林業普及指導員と相談の上、適切な植栽本数を定めること。また、あらかじめそのような植栽本数を適用すべき森林の区域が特定できる場合には、当該区域に限って適用すべき旨を明らかにした上で植栽本数を定めるものとする。

加えてコンテナ苗の活用及び伐採と造林の一貫作業システムの導入に努めることとする。

(7) 人工造林の植栽本数

植栽本数は、主要樹種について、下表の植栽本数を標準として、既往の植栽本数を勘案して仕立て方法別に定めるものとする。

単位：本/ha

樹種	仕立て方法	植栽本数
スギ	密仕立て	4,000
	中仕立て	3,000
ヒノキ	密仕立て	4,000
	中仕立て	3,000

(1) 人工造林の標準的な方法の指針

①地拵えの方法

植栽を容易にするため、伐採跡の枝条等を整理する。枝条等の量が多い場合には必要に応じて柵積み等の処理を行うものとする。

②植栽方法

植え穴は十分大きく掘るとともに、根が広がるように植え付け、踏み付けを行い活着率の向上を図る。また、苗木は林地に均一に植え付けるものとする。

③植栽時期

植栽は春先に行うものとする。

ウ 伐採跡地の人工造林をすべき期間に関する指針

森林の有する公益的機能の維持及び早期回復を図るため、植栽によらなければ適確な更新が困難な森林については、伐採年度の翌年度の初日から起算して2年以内に植栽することとする。それ以外の森林及び択伐による伐採に係るものについては、伐採年度の翌年度の初日から起算して5年以内に植栽することとする。

(2)天然更新に関する指針

天然更新については、気候、地形、土壌等の自然条件、林業技術体系等からみて、主として天然力を活用することにより適確な更新が図られる森林において行うこととする。市町村森林整備計画の作成にあたっては、次の事項を指針として計画事項を定めるものとする。

ア 天然更新の対象樹種に関する指針

天然更新補助作業の対象樹種は、スギ、ヒノキ、マツ類、クヌギ、コナラ等を主体に選定する。ただし、スギ、ヒノキは択伐に限る。

イ 天然更新の標準的な方法に関する指針

森林生産力の維持増進を図るため、ぼう芽により更新を行う林分にあつては、原則として標準伐期齢未満の伐採は避けること。更新は、周辺の草丈以上の更新樹種の本数が、概ね下表に示す本数以上で完了しているものとする。なお、林床の状況等から天然稚樹の発

生・生育が不十分な箇所については、必要に応じて地表処理、刈出し、植え込み等の更新補助作業を行うこと。

期待成立本数	立木度	更新完了の基準となる本数
10,000 本/ha	3	3,000 本/ha

- ①かきおこし、枝条整理等の地表処理の作業は、下層植生や粗腐植の堆積等により天然下種更新が阻害されている箇所について行うこと。
- ②刈出しは、天然稚樹が下層植生により生育が阻害されている箇所について行うこと。
- ③植え込みは、天然下種更新の不十分な箇所に行い、その本数は、天然稚樹等の有無及びその配置状況等を勘案して決定する。
- ④ぼう芽による更新を行う場合には、目的樹種のぼう芽の発生状況等を勘案して決定するものとし、伐採後2～3年以内に優勢なぼう芽を3本程度残すよう芽欠きを行うこと。

ウ 伐採跡地の天然更新をすべき期間に関する指針

天然更新によるものについては、伐採年度の翌年度の初日から起算して5年以内に、更新状況の確認を行うことにより更新が完了していないと判断される場合は、植栽等により確実に更新を図るものとする。

(3) 植栽によらなければ適確な更新が困難な森林に関する指針

植栽により造成された森林で、周囲に種子を供給する母樹が存在せず、天然更新が期待されない森林等について、原則として、個々にその森林を植栽によらなければ適確な更新が困難な森林として特定するものとする。

(4) その他必要な事項

特になし

3 間伐及び保育に関する基本的事項

市町村森林整備計画の策定にあたっては、次の事項を指針として市町村内の気候、地形、土壌等の自然条件、森林資源の構成、森林に対する社会的要請、既往の施業体系、間伐、保育の実施状況等を勘案して計画事項を定めるものとする。

(1) 間伐を実施すべき標準的な林齢及び間伐の標準的な方法に関する指針

森林の立木の生育の促進並びに林分の健全化及び利用価値の向上を図るため、下表に示す内容を基礎とし、既往の間伐の方法を勘案して、林木の競合状態等に応じた間伐の開始時期、繰り返し期間、間伐率、間伐木の選定方法その他必要な事項を定めるものとする。また、間伐率については、材積に係る伐採率が35%以下であり、かつ、伐採年度の翌年度の初日から起算しておおむね5年後において、その森林の樹幹疎密度が10分の8以上に回復する

ことが確実であると認められる範囲内で定めるものとする。

樹種	施業体系	間伐時期(年)			
		初回	2回目	3回目	4回目
スギ	中仕立て	16	21	31	(40)
	密仕立て	16	20	24	
ヒノキ	中仕立て	18	23	35	(45)
	密仕立て	18	23	29	35

注1) ()内は長伐期大径材生産を目標とした場合

注2) 間伐木の選定は林分構造の適正化を図るよう形質不良木等に偏ることなく行なうものとし、間伐率は本数割合で2～3割程度(初回は3割程度)とする。

(2) 保育の標準的な方法に関する指針

保育の種類は原則として下刈り、つる切り及び除伐とし、森林の立木の生育の促進及び林分の健全化を図るため、下表に示す内容を基準とし、地域における既往の保育の方法を勘案して時期、回数、作業方法その他必要な事項を定めるものとする。

なお、市町村内の間伐又は保育が適正に実施されていない森林で、これらを早急に実施する必要のあるものについては、実施すべき間伐又は保育の方法及び時期を具体的に定め、積極的に推進を図るものとする。

保育の種類	樹種	実施林齢																				
		1	2	3	4	5	6	7	8	9	10	11	12	13	14	15	16	17	18	19	20	21
下刈り	スギ	○	○	○	○	○	△	△														
	ヒノキ	○	○	○	○	○	○	△	△													
つる切り	スギ						○	○	○													
	ヒノキ							○	○	○												
除伐	スギ									←	○	→										
	ヒノキ										←	○	→									

注) △は必要に応じて行なう。

(3) その他必要な事項

該当なし

4 公益的機能別施業森林等の整備に関する事項

公益的機能別施業森林とは、森林の有する公益的機能の維持増進を特に図るための森林施業を推進すべき森林の区域とし、「水源涵養機能維持増進森林」、「山地災害防止機能／土壌保全機能維持増進森林」、「快適環境形成機能維持増進森林」、「保健機能維持増進森林」の区

域について設定する。また、「木材等生産機能維持増進森林」については、林木の生育が良好な森林で地形、地理等から効率的な森林施業が可能な森林の区域について設定することとする。なお、個々の公益的機能別施業森林と木材等生産機能維持増進森林は、重複して区分を設定できるものとする。

公益的機能別施業森林及び木材等生産機能維持増進森林の区域、施業の方法については、市町村森林整備計画において定めるものとする。

(1) 公益的機能別施業森林の区域の基準及び当該区域における森林施業の方法に関する指針

ア 区域の設定の基準に関する指針

① 水源涵養機能維持増進森林

水源涵養機能維持増進森林は、原則として水源涵養機能の必要性が高い森林や、水源かん養保安林を有する森林とする。具体的には、地域の用水源として重要なため池、ダムや主要河川等の上流に位置する森林とする。

② 山地災害防止機能／土壌保全機能維持増進森林

山地災害防止機能／土壌保全機能維持増進森林は、原則として山地災害防止機能の必要性の高い森林や、土砂流出防備保安林、土砂崩壊防備保安林を有する森林とする。具体的には、地形として傾斜が急であり山腹の凹曲部等水の集中流下する森林や市街地、集落、道路等の施設に近接し急峻な地形を有する森林とする。

③ 快適環境形成機能維持増進森林

快適環境形成機能を高度に発揮することが求められている森林について個々の森林の自然条件、林況、地域の要請等を踏まえて定めることを基本とする。原則として、集落等の周辺に位置し、大気浄化、防音、防風等の必要性がある森林を快適環境形成機能維持増進森林とする。

④ 保健機能維持増進森林

保健機能維持増進森林は、保健・レクリエーション機能、文化機能、生物多様性機能を高度に発揮することが求められる森林について定めることを基本として、個々の森林の自然条件、林況、地域の要請等を踏まえて定めるものとする。原則として、自然公園区域、府民の森、市町村民の森、史跡・名勝等が所在する森林、貴重な植物・動物が生息する森林等を対象とする。

イ 森林施業の方法に関する指針

各公益的機能別施業森林の施業方法は下記によるほか、特に公益的機能の発揮を図る森林については択伐による複層林施業を行う。

① 水源涵養機能維持増進森林

伐期の延長を推進する施業及び伐採面積の縮小・分散を図ることを基本とし、適正な

森林の立木蓄積を維持しつつ、根系の発達を確保することを旨として定めるものとする。

② 山地災害防止機能／土壌保全機能維持増進森林

長伐期施業により伐採面積の縮小・分散を図ること、また、複層林施業により一定の蓄積の確保を図る伐採管理を行うことを基本とし、十分な根系の発達を確保することを旨として定めるものとする。

③ 快適環境形成機能維持増進森林、保健機能維持増進森林

長伐期施業により伐採面積の縮小・分散を図ること、また、複層林施業により一定の蓄積の確保を図る伐採管理を行うことを基本とし、自然景観の維持向上等個々の森林に対する要請に応じた適切な施業の方法を定めるものとする。なお、保健文化機能の維持増進を図るための森林施業を推進すべき森林のうち、特に、地域独自の景観等が求められる森林においては、風致の優れた森林の維持又は造成のために特定の樹種の広葉樹を育成する森林施業を行うこととする。

(2) 木材等生産機能の維持増進を図る森林の区域の基準及び当該区域における森林施業の方法に関する指針

ア 区域の設定の基準

木材等生産機能維持増進森林は、林木の生育状況から安定した木材生産が見込まれるとともに、林道の開設状況等から効率的な森林施業が可能な森林を対象とする。なお、木材等生産機能の維持増進は、個々の公益的機能別施業森林と重複して区域を設定できるとする。ただし、重複する場合はそれぞれの機能の発揮に支障がないように定めるものとする。

イ 森林施業の方法に関する指針

木材等生産機能維持増進森林では、森林の公益的機能の発揮に留意しつつ一定の森林蓄積の確保を図り伐採面積の縮小に配慮するとともに、植栽による確実な更新、保育及び間伐等の実施、路網整備、森林施業の集約化・機械化等を通じた効率的な森林整備を推進することとし、多様な木材需要に応じた持続的・安定的な木材等の生産が可能となる資源構成となることを旨として定めることとする。

(3) その他必要な事項

該当なし

5 林道等の開設その他林産物の搬出に関する事項

(1) 林道(林業専用道を含む。以下同じ)等の開設及び改良に関する基本的な考え方

林道の開設においては、その用途に即した適正な計画を樹立するとともに、安全性と経済性を兼ね備えた合理的なものであることを基本とし、重視すべき機能を踏まえた森林の区分ごとに、以下のとおりとする。

ア 水源涵養機能維持増進森林、山地災害防止機能／土砂流出防止維持増進森林

水源涵養機能等の維持向上のため積極的な施業を実施すべき森林においては、路網の整備を推進することとするが、急傾斜地等崩壊の危険性が高い箇所を回避する等、現地の地形、地質に即した線形、構造となるよう留意する。また、排水施設の整備に努めるとともに、運搬車両の通行に必要な最小限の幅員に抑制する等の取り組みを行うものとする。

イ 快適環境形成機能維持増進森林、保健機能維持増進森林

行楽や学びの場として利用する森林、生物多様性を保全する森林等においては、利用者の利便性確保の観点に加え、景観や生物多様性の保全に配慮した線形、構造、施設を選択するものとする。

ウ 木材等生産機能維持増進森林

木材等生産機能を重視する森林においては、森林施業の効率を向上させるため、地域の条件に応じて、林業機械による作業システム等に最も効率的な路網整備を計画的に推進することとする。また、必要に応じて林道と森林作業道等の適切な組み合わせによる路網としての整備を推進するものとする。

(2) 効率的な森林施業を推進するための路網密度の水準及び作業システムの基本的な考え方

森林施業等の効率化を進めるため、傾斜等の自然条件、施業の必要となる林分のまとまり等、地域の特性に応じた路網を整備するとともに、高性能林業機械の導入を促進し、これらの組み合わせにより低コストで効率的な作業システムの構築を推進することとする。なお、傾斜に応じた路網密度は下表を目安とする。

区分	作業システム	路網密度(m/ha)	
			基幹路網
緩傾斜地 (0° ~15°)	車両系	100 以上	35 以上
中傾斜地 (15° ~30°)	車両系	75 以上	25 以上
	架線系	25 以上	25 以上
急傾斜地 (30° ~35°)	車両系	60 以上	15 以上
	架線系	15 以上	15 以上
急峻地 (35° ~)	架線系	5 以上	5 以上

(3) 路網整備と併せて効率的な森林施業を推進する区域(路網整備等推進区域)の基本的な考え方

林地の傾斜や搬出方法に応じた路網と林業機械化の組み合わせにより、施業が必要な分散した林分の集約化を図り、低コスト化を推進する区域を路網整備等推進区域とする。

(4)路網の規格・構造についての基本的な考え方

適切な規格・構造の路網の整備を図る観点から、林道規程、林業専用道作設指針及び森林作業道作設指針を基本に路網を作設する。

(5)更新を確保するための林産物の搬出方法を特定する森林の所在及びその搬出方法
特になし

(6)その他必要な事項

土場、作業施設等、林産物の搬出、造林・保育その他施業の効率化を図る施設整備を路網整備と併せて推進する。また、林産物の搬出にあたっては、立木竹及び下層植生の保持に努め、地表を損傷しないよう十分留意するものとする。

6 委託を受けて行う森林の施業又は経営の実施、森林施業の共同化その他森林施業の合理化に関する事項

府、市町村、森林管理局、森林組合、木材関連事業者等川上から川下までが一体となり、国有林と民有林の緊密な連携を保ちながら、流域林業の活性化、林業の担い手育成・確保、林業機械化の推進、府内産材の流通加工体制の整備等、生産、流通及び加工における条件整備を次のとおり計画的かつ総合的に推進する。

(1)森林の経営の受委託等による森林の経営規模の拡大に関する方針及び森林施業の共同化に関する方針

森林所有者の高齢化や所有規模の零細化が進む中、森林施業プランナーの育成確保を図り、施業提案を通じて森林所有者等から森林経営に意欲のある林業事業者等への長期の受委託を推進するとともに、地域関係者が集まる協議会の開催等を通じて森林施業の共同化に向けた普及活動を推進する。また、これらと併せて、高性能林業機械の導入、林内路網の適正な整備を通じて、団地化・集約化による効率的な森林施業の実行確保と経費の低コスト化を図り、計画的・安定的な木材供給体制の確立と森林の適正な管理を推進する。

(2)森林経営管理制度の活用促進に関する方針

森林の経営管理（自然的経済的社会的諸条件に応じた適切な経営又は管理を持続的に行うことをいう。以下に同じ。）を森林所有者自らが実行できない場合には、市町村が経営管理の委託を受け、林業経営に適した森林については意欲と能力のある林業経営者に再委託するとともに、再委託できない森林及び再委託に至るまでの間の森林については市町村が自ら経営管理を実施する森林経営管理制度の活用を促進する。

(3)林業に従事する者の養成及び確保に関する方針

ア 森林組合の育成

地域の森林整備の中核的な担い手である森林組合を育成するため、組織体制の充実・経営基盤等の強化を図る。

イ 林業後継者の育成、確保

大阪府林業労働力確保支援センターを林業担い手育成・確保の中核として位置付け、雇用管理の改善や新規就労の円滑化、基幹的林業労働者の養成に努める。そのため、社会保険等への加入促進、労働安全衛生の確保等就労条件の改善を図り新規就労者を促進するとともに、林業従事者に対する技術研修等を実施し、技能の向上に努める。

(4) 作業システムの高度化に資する林業機械の導入の促進に関する方針

小規模林業経営が中心で、急峻な地形が大部分を占める本府においては、大型の高性能機械の導入は困難である。そのため、素材生産システムは、チェーンソー（伐木・造材）、グラップル（木寄）、フォワーダ（集材）によるものを主とし、路網が整備されているなど、条件が整っている地域では、ハーベスタ等の高性能林業機械の導入を検討する。また、作業システムの効率の向上を図るため、さらに対応した路網整備を推進する。

(5) 林産物の利用促進のための施設の整備に関する方針

消費地に近接するという特性を活かし、原木市場を核に、府内素材の集荷基地としての機能を強化する。また、府内の森林資源や木材産業の実態から見て、今後とも広域的大量流通よりむしろ、小ロットでも消費者ニーズの多様化に柔軟に対応することが可能な産業としての展開が望まれることから、木材加工施設を核に公共事業における土木資材の供給はもとより、工務店と連携しながら住宅部材を供給する等活用可能な分野を開拓していく。

(6) その他必要な事項

特になし

第4 森林の保全に関する事項

1 森林の土地の保全に関する事項

(1) 土地の形質の変更に当たって留意すべき事項

土地の形質の変更に当たっては、調和のとれた快適な地域環境の整備を推進する観点に立って森林の適正な保全と利用との調整を図ることとし、地域における飲用水等の水源として依存度の高い森林、良好な自然環境を形成する森林等安全で潤いのある居住環境の保全及び形成に重要な役割を果たしている森林の他用途への転用は、極力避けることとする。

また、土石の切取り、盛土等を行う場合には、気象、地形及び地質等の自然条件、地域における土地利用及び森林の現況並びに土地の形質変更の目的及び内容を総合的に勘案し、実施地区の選定を適切に行うこととする。また、土砂の流出又は崩壊、水害等の災害の発生をもたらし、又は地域における水源の確保、環境の保全に支障を来すことのないよう、その態様等に応じ、法面の緑化、土留工等の防災施設及び貯水池等の設置並びに環境の保全等のための森林の適正な配置等適切な措置を講ずるものとする。

(2) 樹根及び表土の保全その他森林の土地の保全に特に留意すべき森林の地区

森林の施業及び土地の形質の変更にあって、水源涵養、土砂の流出や崩壊の防止等の機能面から、特に林地の保全上留意すべき森林は下表のとおりとする。なお、水源かん養保安林、土砂流出防備保安林、土砂崩壊防備保安林及び保安施設地区を含む。

単位：ha

所 在		面積	留意すべき事項	備考
市町村	地 区			
総 数		30,557		
能勢町	1、2、4～6、8～10、12、14～16、21～25、29、30、32、34、35～38、39 は～41、45、46、48～51、55、59～61、63、80～82、88～93	4,361	水源かん養 山地災害防止	
豊能町	1、4～7、11、15、16、19、22～24、26、30～32、37、38	1,159		
箕面市	11～13、15 い～17、28、33、36、37	679		
池田市	11、15	132		
茨木市	1、9、10、12、13、16、18～20、28、35、38、39、46、50	1,032		

高槻市	10 い、11、15、16、19、20、23、 28、29 ろ、37、38、42～46、48 ～50、52、58、60、66、71、73、 74、76、77、81～83、85、86、 90、92	1,954	水源涵養 山地災害防止
島本町	6、9、12、13～15	275	
枚方市	4、8	85	
交野市	1～3、5～13、15～17、 20、21	786	
四條畷市	7～9、13、14	337	
大東市	1～4	159	
東大阪市	1～4、6、11～13	704	
八尾市	1～4、7、8	385	
柏原市	1、2、11、12	200	
太子町	11～16	288	
河南町	3～17、19、20、24 ろ、27	734	
千早赤阪村	2～24、31～33、35～55 58、59	2,319	
河内長野市	長野 4、5、6 川上 4～31 い、32～34 天見 3～6、8～16、18～28 加賀田 3～16、18 高向 3、4、6～19、21、24、 25、30、35～46	5,778	
和泉市	南松尾 2ろ、2は、7、8 い、8ろ 横山 4～8、10～12、13ろ ～20、22～24 南横山 6、8、9、11～17、 23、27～29	1,709	
岸和田市	2～4、7～13、15～17、 19、23 ろ～27、29、31～36、 38	1,393	
貝塚市	2～4、6、9～19、21～ 23、25、28、31～34、41～43、 46	1,170	

泉佐野市	9～21、24、26、29、30、33、 35、36、41～43、48	1,085	水源 ^{かん} 涵養 山地災害防止
熊取町	3ろ～6、9、11	292	
泉南市	信達 15、20、21、23、25～29、 35、40～42 い、44、45、48、51 新家 3～8、10	1,199	
阪南市	東鳥取 2、3、8、9～12、 15、16、18 南海 1、5、15、17、18、19	808	
岬町	3～5、13、17～19、32～ 36、38、40、43～46、48～50、 57、61、62、71～77	1,534	

ア 森林の土地の保全に特に留意すべき森林の地区

第2の1に掲げる水源^{かん}涵養機能及び山地災害防止機能／土壤保全防止機能を特に高度に発揮させる必要のある森林、水源^{かん}養保安林、土砂流出防備保安林、土砂崩壊防備保安林及び保安施設地区とする。

イ 留意すべき事項

山地災害の防止、水源^{かん}涵養等の林地の有する公益的機能の維持向上を図るため、1に定める森林整備及び保全の目標その他森林の整備及び保全に関する基本的事項に配慮し、治山事業の実施、保安林の指定及びその適正な管理並びに適切な施業の実施により林地の保全を図る。

(3) 森林の土地の保全のため林産物の搬出方法を特定する必要のある森林及びその搬出方法
特になし

(4) その他必要な事項
特になし

2 保安施設に関する事項等

(1) 保安施設の整備に関する事項

保安林の配備については、水源^{かん}養保安林、土砂流出防備保安林、保健保安林等の指定に重点をおいて計画的に推進するとともに、必要に応じて指定施業要件を見直し、森林保全に努めることとする。また、治山事業については、府民の安全・安心を確保する観点から、緊急かつ計画的な治山事業の実施を必要とする荒廃地等を対象として、植栽並びに本数調整伐等の保安林の整備及びに溪間工、山腹工等の治山施設の整備を計画的に推進する。なお、必要に応じて、在来種による緑化や野生生物に配慮した治山施設の設置等生物多様性の保全

に努める。

(2)特定保安林の整備に関する事項

特定の目的に即して機能していないと認められる保安林については、特定保安林に指定し、要整備森林として森林施業を推進することにより、機能の維持の回復・増進を図る。

(3)その他必要な事項

保安林の適正な管理を確保するため、保安林台帳の整備等及び標識の設置等を適正に行うものとする。

3 鳥獣害の防止に関する事項

(1) 鳥獣害防止森林区域の基準及び当該区域内における鳥獣害の防止の方法に関する方針

ア 区域設定の基準

「鳥獣害防止森林区域の設定に関する基準について」（平成28年10月20日付け28林整研第180号林野庁長官通知）に基づき、ニホンジカを対象として区域を設定する。なお、地域の実情に応じて、必要があればその他の鳥獣についても、上記の基準に基づいて区域を設定するものとする。

イ 鳥獣害の防止の方法に関する方針

森林の適確な更新及び造林木の確実な育成を図ることを旨として、地域の実情に応じて、対象鳥獣の別に、当該対象鳥獣による被害の防止に効果を有することと考えられる方法により、植栽木の保護措置又は捕獲による鳥獣害防止対策を推進する。

その際、関係行政機関等と連携した対策を推進することとし、鳥獣保護管理施策や農業被害対策等との連携・調整に努めるものとする。

(2)その他必要な事項

鳥獣害防止対策の実施状況については、対策実施者からの速やかな報告や、適宜行う森林パトロール、必要に応じて実施する森林所有者等からの情報収集等を通じて確認を行うものとする。

4 森林病虫害の駆除及び予防その他の森林の保護に関する事項

(1) 森林病虫害等の森林被害対策の方針

森林病虫害等の森林被害発生に対し、森林病虫害等防除事業等を活用し、予防、早期駆除に努める。特に、ナラ枯れ被害については、森林パトロール等を通じた早期発見により適切な措置を行うとともに、特に歩道沿いや人家裏など、人的被害の恐れのある箇所を優先して対策を実施する。

また、被害を受けにくい健全な森づくりを目指し、高齢木や大径木の伐採を進めることで森林の更新を図る。

(2)鳥獣害対策の方針（3に掲げる事項を除く）

3(1)アに定める対象鳥獣以外の鳥獣による森林被害及び鳥獣害防止森林区域以外の対象鳥獣による森林被害については、その防止に向け、鳥獣保護管理施策や農業被害対策等との連携を図りつつ、関係行政機関、森林組合等と協力して防除活動等を総合的かつ効率的に推進する。

(3)林野火災の予防の方針

森林のレクリエーション利用者等の増大に伴う森林火災の未然防止を図るため、森林パトロールの実施による入山者に対する指導や普及啓発活動等を行う。また、火災発生時に備えて初期消火器材の配置等を行い、被害の軽減等を講じる。また、森林病虫害の駆除等のための火入れを実施する場合においては、市町村森林整備計画に定める留意事項に従うこと。

(4)放置竹林の対策の方針

近年、里山林や人工造林地などに竹が侵入し、従来の植生を破壊するなど、森林の持つ多面的機能や生物多様性の低下、山腹崩壊等を引き起こす放置竹林の拡大が問題となっている。放置竹林の拡大を防ぐため、アドプトフォレスト制度等を活用し企業、NPO等による竹林整備を促進するとともに、竹資源の新たな活用策について検討するなど、利用促進に努める。

(5)その他必要な事項

府内に自然環境保全指導員を配置し、入山者に対する指導や巡視等の森林パトロールを実施し、適切な森林保全管理に努める。

第5 保健機能森林の整備に関する事項

保健機能森林は、森林の有する保健機能を高度に発揮させるため、森林の施業及び公衆の利用に供する施設整備の一体的な推進により、森林の保健機能の増進を図るべき森林である。市町村森林整備計画の策定にあたっては、次の事項を指針として、地域の自然環境等の自然条件、森林資源の構成、周辺における森林レクリエーションの動向等を勘案して、森林の保健機能の増進を図ることが適当と認められる場合について、保健機能森林の整備に関する事項を定める。

1 保健機能森林の区域の基準

保健機能森林は、自然地形等と一体となって優れた自然美を構成している森林等、保健機能の高い森林のうち、自然環境の保全に配慮しつつ、その森林の存する地域の実情、その森林の利用者の意向等からみて、森林の保健機能の増進を図るため整備することが適当であり、かつ、その森林保全の担い手が存在するとともに、森林保健施設の整備が行われる見込のある森林について設定する。

2 その他保健機能森林の整備に関する事項

(1) 保健機能森林の区域内の森林における施業の方法の指針

保健機能森林の施業については、森林の保健機能の増進を図るとともに、施設の設置に伴う森林の有する水源涵養、山地災害防止機能等の低下を補完するため、自然環境の保全及び森林の有する諸機能の保全に配慮しつつ、択伐施業、育成複層林の導入等、多様な施業を積極的に実施するものとする。また、利用者が快適に散策等を行えるよう、適度な林内照度を維持するため、間伐、除伐等の保育を積極的に行うものとする。

(2) 保健機能森林の区域内における森林保健施設の整備の指針

施設の整備にあたっては、自然環境の保全、国土保全及び文化財の保護に配慮しつつ、地域の実情、利用者の意向等を踏まえて多様な施設の整備を行うものとする。

また、対象森林を構成する立木の期待平均樹高（その立木が標準伐期齢に達したときに期待される樹高、すでに標準伐期齢に達している立木にあつてはその樹高。）を定める。

(3) その他必要な事項

保健機能森林の管理・運営にあたっては、自然環境の保全に配慮しつつ、森林の保全と両立した森林の保健機能の増進が図られるよう、地域の実情、利用者の意向等を踏まえて、森林及び施設の適切な管理、防火体制、防火施設の整備並びに利用者の安全及び交通の安全・円滑の確保に留意する。

なお、保健機能森林の設定、保健機能森林の整備等にあたっては、当該森林によって確保されてきた自然環境の保全及び山地災害防止機能等に適切な配慮を行うものとする。

第6 計画量等

1 伐採立木材積

本計画の伐採（主伐・間伐）立木材積は下表のとおりとする。

単位：千m³

区分	総数			主伐			間伐		
	総数	針葉樹	広葉樹	総数	針葉樹	広葉樹	総数	針葉樹	広葉樹
総数	324	314	10	154	144	10	170	170	0
前半5カ年の計画量	162	157	5	77	72	5	85	85	0

2 間伐面積

本計画の間伐面積は下表のとおりとする。

単位 面積：ha

区分	間伐面積
総数	2,833
前半5カ年の計画量	1,416

3 人工造林及び天然更新別の造林面積

本計画の人工造林、天然更新の造林面積、育成複層林導入面積は下表のとおりとする。

単位：ha

区分	人工造林	天然更新
総数	960	266
前半5カ年の計画量	480	133

単位：ha

育成複層林導入面積		72
内訳	育成単層林→育成複層林	3
	天然林→育成複層林	69

4 林道の開設又は拡張に関する計画

開設/拡張	種類	市町村	路線名	延長(km)	利用区域面積(ha)	前半5ヵ年の計画箇所	対図番号	備考
開設	自動車道	和泉市	大岩御光滝	3.4	250		④ ⑤	
			大谷	0.5	52		③ ④	
			小計	3.9	302			
		貝塚市	御所の谷	0.8	59		⑤	
			扇畑長窪	2.0	56		⑤	
			小計	2.8	115			
		泉佐野市	稲倉	1.1	226		⑤	
			坂麦	1.2	39		⑤	
			生草	1.0	86		⑤	
			小計	3.3	351			
		泉南市	牧谷	2.2	55		⑤ ⑥	
小計	2.2		55					
計			8路線	12.2	823			

開設/拡張	種類	市町村	路線名	延長(km)	利用区域面積(ha)	前半5ヵ年の計画箇所	対図番号	備考
拡張	自動車道	能勢町	山辺	1.7	57		①	
			其ヶ谷	1.3	116		①	
			日野	1.3	88		①	
			暮阪	1.3	134		①	
			小計	5.6	395			
		箕面市	宮山	0.4	40		②	
			小計	0.4	40			
		高槻市	萩谷岡山	9.9	295		②	
			際面ヶ谷	3.5	99		②	
			本山寺	1.9	95		②	
			田能	2.9	127		②	
			遅谷	1.1	46		②	
			鹿ノ爪	1.7	58		②	
			焼山	1.7	83		②	
			小計	22.7	803			
			河内長野市	宮の谷	0.8	43		③ ④
		大住谷		2	120		③ ④	
		小原谷		0.3	56		③ ④	
		赤田		2.1	100		③ ④	
		島の谷		1.6	246		③ ④	
		才ノ神		2.6	185		③ ④	
		中之谷		0.8	85		③ ④	

		加賀田横谷	0.8	116		③ ④	
		野谷	0.7	138		④	
		千石谷	7.4	665		④	
		大谷	0.9	75		④	
		御光滝	3.2	412		④ ⑤	
		流谷	2.8	199		③ ④	
		岩湧	2.0	76		③ ④	
		加賀田滝畑	0.8	116		④	
		滝畑横谷	0.8	96		③ ④	
		本谷横谷	1.7	280		③ ④	
		小計	31.3	3,008			
	和泉市	大岩	0.1	192		⑤	
		根来谷	0.3	21		④	
		九鬼奥	0.3	87		③ ④	
		小父折	0.3	88		⑤	
		岩屋谷	0.3	169		③ ④	
		小計	1.3	557			
	岸和田市	東風谷	0.8	62		⑤	
		シガ谷	2.7	83		⑤	
		本谷	6	130		⑤	
		神於山	0.2	64		⑤	
		塔原	1.9	70		⑤	
		小計	11.6	409			
	貝塚市	本谷	1.8	268		⑤	
		積貝	1.2	37		⑤	
		小葉谷	1.2	51		⑤	
		犬鳴東手川	2.1	115		⑤	
		犬鳴東手川支線	0.6	40		⑤	
		御所の谷	1.8	59		⑤	
		小計	8.7	570			
	泉佐野市	犬鳴東手川	2.8	396		⑤	
		下大木	1.5	65		⑤	
		稲倉	3.2	328		⑤	
		小計	7.5	789			
	泉南市	高倉	1.2	47		⑤	
		東山	1.6	68		⑤	
		堀河	0.7	123		⑤	
		小計	3.5	238			
	岬町	本谷	3.1	298		⑥	
		小計	3.1	298			
計		52路線	95.7	7,107			

5 保安林整備及び治山事業に関する計画

(1)保安林として管理すべき森林の種類別面積等

①保安林として管理すべき森林の種類別の計画期末面積

単位：h a

保安林の種類	面積	前半5カ年の計画面積	備考
水源涵養のための保安林	9,472	9,454	
災害防備のための保安林	7,815	7,686	
保健・風致の保存等のための保安林	5,462	5,460	

※総数欄は、2以上の目的を達成するために指定される保安林があるため、水源涵養のための保安林等の内訳の合計に一致しないことがある。

注) 水源涵養のための保安林とは、森林法第25条第1項第1号の目的、災害防備のための保安林とは、土砂の流出の防備、土砂の崩壊の防備等の第2号から第7号までの目的、保健・風致の保存等のための保安林とは、第8号から第11号の目的をそれぞれ達成するために指定する保安林をいう。

②計画期間内において保安林の指定又は解除を相当とする森林の種類別の所在及び面積等

指定解除別	種類	森林の所在		面積		指定又は解除を必要とする理由	備考
		市町村	区域	(ha)	前半5カ年の計画面積(ha)		
指定	水源涵養	河内長野市	滝畑 等	36	18	水源の涵養	
			水源涵養合計	36	18		
指定	土流	枚方市	尊延寺等	38	19	土砂の流出の防備	
指定	土流	交野市	倉治 等	55	27	土砂の流出の防備	
指定	土流	四條畷市	南野 等	42	21	土砂の流出の防備	
指定	土流	大東市	中垣内 等	11	5	土砂の流出の防備	
指定	土流	東大阪	日下 等	23	11	土砂の流出の防備	
指定	土流	千早赤阪村	千早 等	25	12	土砂の流出の防備	
指定	土流	河内長野市	天見 等	29	14	土砂の流出の防備	

指定	土流	河内長野市	石見川 等	3	1	土砂の流出の防備	
指定	土流	貝塚市	蕎原 等	16	8	土砂の流出の防備	
指定	土流	泉佐野市	土丸 等	9	4	土砂の流出の防備	
			土流合計	251	122		
指定	保健	河内長野市	石見川 等	3	1	公衆の保健休養及び生活環境の保全と形成	
			保健合計	3	1		
			総合計	290	140		

指定解除別	種類	森林の所在		面積(ha)	前半5カ年の計画面積(ha)	指定又は解除を必要とする理由	備考
		市町村	区域				
解除	風致	寝屋川市	国守町 等	0.2	0	指定理由の消滅	
			風致合計	0.2	0		
			総合計	0.2	0		

③ 計画期間内において指定施業要件の整備を相当とする森林の面積

単位：ha

種類	指定施業要件の整備区分				
	伐採の方法の変更	皆伐面積の変更	択伐率の変更	間伐率の変更	植栽の変更
水源の ^{かん} 涵養	0	110	747	747	610
災害の防備	5	0	543	543	296
保健・風致の保存等	0	0	896	896	206

(2) 保安施設地区として指定することを相当とする土地の所在及び面積等

該当なし

(3)実施すべき治山事業の数

単位：地区

森林の所在		治山事業施行地区数		主な工種	備考
市町村	区域		前半5カ年の 計画地区数		
能勢町	上杉	1	0	溪間工、森林整備	
	長谷	1	0	溪間工、森林整備	
	山田	2	0	溪間工、森林整備	
	天王	3	3	溪間工、森林整備	
	山辺	1	0	森林整備	
	宿野	4	1	溪間工、山腹工、森林整備	
	倉垣	4	0	溪間工、森林整備	
	野間中	1	1	溪間工、山腹工	
	地黄	1	0	森林整備	
	野間大原	1	1	溪間工、山腹工、森林整備	
	山内	1	1	溪間工、山腹工、森林整備	
豊能町	木代	1	1	溪間工、森林整備	
池田市	木部	1	0	溪間工	
	中川原町	1	0	溪間工	
茨木市	銭原	1	0	溪間工、森林整備	
	泉原	1	1	溪間工、森林整備	
高槻市	川久保	1	0	森林整備	
	二料	1	0	森林整備	
	出灰	1	1	溪間工、山腹工	
	萩谷	2	1	溪間工、山腹工、森林整備	
	檜田	3	0	森林整備	
	原	2	2	溪間工、森林整備	
島本町	尺代	2	2	溪間工、山腹工、森林整備	
	大沢	1	0	森林整備	
枚方市	津田	1	1	溪間工、森林整備	
	尊延寺	1	1	溪間工、森林整備	

交野市	星田	1	0	溪間工、森林整備	
	寺	1	0	溪間工、森林整備	
	森	1	0	溪間工、森林整備	
	傍示	1	0	溪間工、森林整備	
	倉治	1	0	溪間工、山腹工、森林整備	
	私部	1	1	溪間工、森林整備	
	私市	1	1	溪間工、森林整備	
四條畷市	南野	1	0	溪間工、森林整備	
	下田原	1	1	溪間工、森林整備	
東大阪市	六万寺町	1	0	溪間工、森林整備	
	山手町	1	0	溪間工、森林整備	
	東豊浦町	1	0	溪間工、山腹工、森林整備	
	上石切町	1	0	溪間工、森林整備	
八尾市	神立	1	1	溪間工、山腹工、森林整備	
	黒谷	1	1	溪間工、森林整備	
河南町	平石	3	1	溪間工、山腹工、森林整備	
富田林市	嬉	1	1	溪間工、森林整備	
千早赤阪村	水分	4	2	溪間工、森林整備	
	千早	5	1	溪間工、山腹工、森林整備	
	足谷	1	0	溪間工、森林整備	
河内長野市	千石谷	3	0	溪間工、森林整備	
	滝畑西	3	0	溪間工、森林整備	
	滝畑東	1	1	溪間工、森林整備	
	加賀田	4	2	溪間工、森林整備	
	天見	2	0	溪間工、森林整備	
	石見川	1	0	溪間工、森林整備	
	岩瀬	1	0	溪間工、森林整備	
和泉市	父鬼	2	0	溪間工、森林整備	
	大野町	1	1	溪間工、森林整備	
	槇尾山	2	1	溪間工、森林整備	
岸和田市	牛滝	1	0	森林整備	
	塔原	1	0	森林整備	
	大沢町	1	1	溪間工、森林整備	
	北阪町	1	1	溪間工、森林整備	
貝塚市	蕎原	4	1	溪間工、山腹工、森林整備	
	梶谷	1	1	溪間工、森林整備	

泉佐野市	大木	2	0	溪間工、森林整備	
	土丸	2	2	溪間工、森林整備	
熊取町	久保	1	1	溪間工、森林整備	
泉南市	信達葛畑	1	1	溪間工、森林整備	
阪南市	桑畑	1	1	溪間工、山腹工、森林整備	
岬町	多奈川谷川	1	1	溪間工、森林整備	
	孝子	1	0	溪間工、森林整備	
合計		107	43		

6 要整備森林の所在、面積、実施すべき施業の方法及び時期

該当無し

第7 その他必要な事項

1 保安林その他制限林の施業方法

ア 保安林の指定施業要件

種類	施業の方法		森林の所在市町村	備考
	伐採方法	その他		
水源かん養保安林	伐採種は定めない。(一部択伐。)	主伐として伐採をすることができる立木は、当該立木の所在する市町村に係る市町村森林整備計画で定める標準伐期齢以上のものとする。	能勢町、豊能町、箕面市、茨木市、高槻市、島本町、東大阪市、八尾市、河南町、千早赤阪村、河内長野市、和泉市、岸和田市、貝塚市、泉佐野市、泉南市、阪南市、岬町	
土砂流出防備保安林	伐採種は定めない。(一部択伐。)		能勢町、豊能町、箕面市、池田市、茨木市、高槻市、島本町、交野市、四條畷市、枚方市、大東市、東大阪市、八尾市、太子町、河南町、千早赤阪村、河内長野市、和泉市、岸和田市、貝塚市、泉佐野市、熊取町、泉南市、阪南市、岬町	
土砂崩壊防備保安林	主伐は択伐による。(一部禁伐。)		豊能町、箕面市、池田市、高槻市、島本町、河南町、千早赤阪村、河内長野市、和泉市、岸和田市、貝塚市、	
潮害防備保安林	主伐は択伐による。(一部禁伐。)		泉佐野市	
干害防備保安林	伐採種は定めない。(一部択伐。)		高槻市、河内長野市、阪南市	
落石防止保安林	主伐は択伐による。(一部禁伐。)		和泉市	
防火保安林	禁伐。		泉佐野市	
魚つき保安林	主伐は択伐による。(一部禁伐。)		阪南市、岬町	

種類	施業の方法		森林の所在市町村	備考
	伐採方法	その他		
保健保安林	伐採種は定め ない。(一部択伐。)	主伐として伐採 をすることがで きる立木は、当 該立木の所在す る市町村に係る	能勢町、箕面市、茨木市、高槻市、島 本町、交野市、四條畷市、東大阪市、 河南町、千早赤阪村、河内長野市、岸 和田市、貝塚市、泉佐野市、和泉市、 熊取町、泉南市、阪南市、岬町	
風致保安林	主伐は択伐によ る。(一部禁伐。)	市町村森林整備 計画で定める標 準伐期齢以上の ものとする。	能勢町、箕面市、池田市、豊中市、茨 木市、吹田市、高槻市、四條畷市、枚 方市、八尾市、羽曳野市、富田林市、 堺市、河南町、千早赤阪村、河内長野 市、高石市、和泉市、岸和田市、貝塚 市、泉佐野市、泉南市	

イ その他制限林における指定施業要件

単位：面積 ha

種類	面積	施業方法 伐採方法	その他
1 砂防指定地 (砂防法による)	32,223	指定しない。	土地の保全を考慮し た施業を行う。
2 近郊緑地保全区 域(近畿圏の保全区 域の整備に関する法律 による)	33,580	指定しない。	緑地保全を考慮した 施業を行う。
3 普通母樹林(林業 種苗法による)	36	指定しない。	普通母樹林の指定目 的を達成するために その保護又は管理に 関し有害な行為を行 わないこととする。
4 国定公園第1種特 別地域(自然公園法に よる)	310	1 立木の伐採方法 (1)禁伐とする。 但し、風致維持に支障の ない限り、単木択伐す ることができる。 (2)伐期齢は、標準伐期 齢に10年を加えた林齢 以上とする。	

		2 立木伐採の限度 択伐率は、現在蓄積の 10%以内とする。	
5 国定公園第2種特別地域（自然公園法による）	2,995	1 立木の伐採方法 (1)主伐は択伐による。 但し、風致の維持に支障のない限り、皆伐することができる。 (2)伐期齢は、標準伐期齢に見合う林齢以上とする。 2 立木の伐採限度 (1)皆伐による場合、伐採年度ごとに皆伐することができる1箇所当たりの面積は2ha以内とする。また、伐区は努めて分散し、更新後5年以上経過しなければ連続して設定することができない。 (2)択伐率は、用材林においては現在蓄積の30%以内とし、薪炭林においては60%以内とする。	
6 国定公園第3種特別地域（自然公園法による）	13,032	全般的な風致の維持を考慮して施業を実施し、特に施業の制限はしない。	
7 府立自然公園第3種特別地域（大阪府立自然公園条例による）	3,475	全般的な風致の維持を考慮して施業を実施し、特に施業の制限はしない。	

8 風致地区（都市 計画法による）	3,061	伐採後の成林が確実に あると認められるもので あり、かつ、伐採区域の 面積が1 haを越えない場 合は皆伐できる。	区域における風 致の維持に支障 を及ぼさないこ と。
9 府自然環境保 全地域特別地区	38	1 立木の伐採方法 原則として禁伐とす る。但し、森林の群落構 成を変える等著しい変化 を招くおそれの少ない場 合には単木択伐をすること ができる。 2 立木の伐採限度 択伐率は、現在蓄積の 10%以内とする。	
10 府緑地環境保 全地域	37	別に定める保全計画によ る	

2 その他必要な事項
該当なし

用語の解説

《ア行》

いくせいふくそうりん

育成複層林：人為によって保育等の管理された森林のうち、樹齢や樹高の異なる樹木によって構成された森林

いくせいりん

育成林：人為によって保育等の管理がされた森林

おおさかふしんりんせいびししん

大阪府森林整備指針：平成 31 年 4 月に森林経営管理制度が施行されたことにより、市町村自らが森林整備を実施できるなど、森林行政における市町村の役割が大きくなっている。このため、府や市町村を中心に、府内の森林を整備する全ての団体が、連携・協調して府域の森林の保全整備を進められるよう、将来の望ましい森林の姿とそれを実現するための技術的手法を示すため、大阪府が策定した指針

おんたいりん

温帯林：森林帯の 1 つ。年平均気温が 6℃から 13℃の地域に分布する森林のこと

《カ行》

かいてきかんきょうけいせいきのう い じ ぞうしんしんりん

快適環境形成機能維持増進森林：快適な環境の形成の機能の維持増進を図るための森林施業を推進すべき森林のこと

かいぼつ

皆伐：一定範囲の樹木を一時に全部又は大部分伐採する主伐の一種

かんぼつ

間伐：育成段階にある森林において樹木の混み具合に応じて育成する樹木の一部を伐採（間引き）し、残存木の成長を促進する作業。この作業により生産された丸太が間伐材。一般に除伐後から、主伐までの間に育成目的に応じて間断的に実施

きたいせいりつほんすう

期待成立本数：ある林齢において生育し得る最大の立木本数として想定される本数

くろ ぼく 土

黒ぼく土：表層に黒ぼくをもつ土壌。主に火山灰の風化物を母材にして生成。非火山灰起源のものも東海・近畿地方には分布する

けいかんこう

溪間工：溪床の勾配を緩和し、山脚を固定することによって浸食を防ぐために設置する治山施設

こうせいのうりんぎょうきかい

高性能林業機械：従来のチェーンソーや集材機等に比べて、作業の効率化や労働強度の軽減等の面で優れた性能を持つ林業機械。主な高性能林業機械は、プロセッサ、ハーベスタ、フォワーダ、タワーヤーダー、スイングヤーダ

《サ行》

さんちさいがいぼうし どじょうほぜんきのうい じぞうしんしんりん

山地災害防止・土壤保全機能維持増進森林：

土地に関する災害の防止及び土壤の保全の機能の維持増進を図るための森林施業を推進すべき森林のこと

しじょう

枝条：樹木の支幹（大枝：力枝ともいう）と枝との総称

したがり

下刈：植栽した苗木の生育を妨げる雑草や灌木を刈り払う作業。一般に植栽後の数年間、毎年、春から夏の間に実施

していせぎょうようけん

指定施業要件：保安林の目的を達成するため、個々の保安林の自然条件に応じて、立木の伐採方法及び限度、並びに伐採後に必要となる植栽の方法、期間及び樹種を定めたもの。

じゅかん

樹冠：樹木の枝と葉の集まり。樹種によって樹冠の形状が異なるため、樹種の識別がしやすい

しゅぼつ

主伐：次の世代の森林の造成を伴う森林の一部または全部の伐採

じよぼつ

除伐：育成の対象となる樹木の生育を妨げる他の樹木を刈り払う作業。一般に、下刈を終了してから、植栽木の枝葉が茂り、互いに接し合う状態になるまでの間に数回実施

じんこうぞうりん しょくりん

人工造林（植林）：苗木の植栽、種子のまき付け、さし木等の人為的な方法により森林を造成すること

しんりんけいけいけいかく

森林経営計画：森林所有者又は森林の経営の委託を受けた者が、自らが森林の経営を行う一体的なまとまりのある森林を対象として、森林の施業及び保護について作成する5年を1期とする計画

しんりんけいえいかんりせいど
森林経営管理制度：森林の経営管理（自然的経済的社会的諸条件に応じた適切な経営又は管理を持続的に行うことをいう。以下に同じ。）を森林所有者自らが実行できない場合には、市町村が経営管理の委託を受け、林業経営に適した森林については意欲と能力のある林業経営者に再委託するとともに、再委託できない森林及び再委託に至るまでの間の森林については市町村が自ら経営管理を実施する制度

しんりんさぎょうどう
森林作業道：間伐をはじめとする森林整備、木材の集材・搬出のため継続的に用いられ、主として林業機械が通行する道

しんりんせいび
森林整備：森林施業とそのために必要な施設（林道等）の作設、維持を通じて森林を育成すること

しんりんせぎょう
森林施業：目的とする森林を育成するために行う造林、保育、伐採等の一連の森林に対する人為的行為を実施すること

しんりん
森林バイオマス：森林が持つ生物体（植物系資源）の総量を表す概念。具体的には、樹木（幹、枝、葉、樹皮及び根）や草本、植物成分からつくった燃料、抽出物等がこれにあたる

すいげんかんようきのういじぞうしんしんりん
水源かん養機能維持増進森林：水源のかん養の機能の維持増進を図るための森林施業を推進すべき森林のこと

せいぶつたようせい
生物多様性：生物が多く種の分化し、その類似の程度が一様でない現象。現在の生物が示している空間的な広がりだけでなく、これまでの進化や絶滅という時間的な変化も含む幅広い概念。生態系における種組成の多様さとその機能との相関関係によって自然環境は安定に保たれている

せぎょうしゅうやくか
施業の集約化：林業事業体等が隣接する複数の森林所有者から路網の作設や間伐等の施業を受託し、一括して行うこと。個々に行うよりも効率的に施業が行え、コストダウンを図ることが可能

そざいせいさん
素材生産：立木を伐採し、枝葉や梢端部分を取り除き、丸太にする工程

《夕行》

たくぼつ
択伐：森林内の樹木の一部を抜き伐りする主伐の一種

だんたいりん
暖帯林：森林帯の1つ。年平均気温が13℃から21℃の地域に分布する森林のこと。カシ帯ともいい、カシ類を優占種とする森林

ちり
地利：木材の搬出・輸送距離の長短による搬出難易等経済的位置の有利不利の度合を示すもの。森林簿では林班の中央から道路までの距離により区分される

ちょうぼうきせぎょう
長伐期施業：通常の主伐林齢（例えばスギの場合40年程度）のおおむね2倍に相当する林齢を超える林齢で主伐を行う森林施業

てい みりようち
低・未利用地：適正な利用が図られるべき土地であるにもかかわらず、長期間に亘り利用されていない「未利用地」と、周辺地域の利用状況に比べて利用の程度が低い「低利用地」の総称

《ハ行》

バイオマス：「再生可能な生物由来の有機性資源で、化石資源を除いたもの」。
バイオマスは、地球に降り注ぐ太陽のエネルギーを使って、無機物である水と二酸化炭素から、生物が光合成によって生成した有機物であり、ライフサイクルの中で、生命と太陽エネルギーがある限り持続的に再生可能な資源である

ぼつき
伐期：樹木を伐採する時期のこと

ほんしゅつかんぼつ
搬出間伐：間伐した樹木を、利用するために林内から搬出する間伐

ほあんりん
保安林：水源のかん養等特定の公共目的を達成するため、農林水産大臣又は都道府県知事によって指定される森林。伐採や土地の形質の変更等が規制される

ほいく
保育：植栽終了後、育成の対象となる樹木の生育を促すために行う下刈、除伐等の作業の総称

ほけんきのういじぞうしんしんりん
保健機能維持増進森林：保健文化機能の維持増進を図るための森林施業を推進すべき森林のこと

ふえいりん
府営林：府が府域の自然環境や防災上、保全すべき民有林等に地上権を設定し、植栽、保育等の森林経営を行っている森林

ぼうがこうしん
ぼう芽更新：伐根や接地した枝から出る新しい芽（ぼう芽）を成長させて森林を更新すること。広葉樹類は若い年齢では一般にぼう芽力が強い

ほうちしんりん
放置森林：必要な手入れが十分に行われず、放置された森林

《マ行》

マルチング：土壌の乾燥や多湿、地温の上昇等を防ぐため、わらやビニールで耕地をおおうこと

まるぼうかこうしせつ
丸棒加工施設：木材を断面が円筒状になるように加工する施設

みんゆうりん
民有林：国有林以外をいい、個人、会社、社寺等が所有する私有林、都道府県、市町村、財産区等が所有する公有林に区分される

もくざいとうせいさんきのういじぞうしんしんりん
木材等生産機能維持増進森林：木材の生産機能の維持増進を図るための森林施業を推進すべき森林のこと

《ヤ行》

ようせいびしんりん
要整備森林：特定保安林の区域内の森林で、伐採、造林、保育などの整備を早急に進めるべき森林

《ラ行》

りゅうぼく
立木：土地に生育する個々の樹木

りゅうぼくど
立木度：現在の立木本数を期待成立本数で割り、十分率で表した値

りんかん
林冠：樹冠が、隣接する樹木の樹冠と接して隙間なく連続している状態のこと

りんぎょうじぎょうたい
林業事業体：他者からの委託または立木の購入により造林、伐採等の林内作業を行う森林組合、素材生産業者等

りんねい
林齢：樹木の年齢。人工林では、苗木を植栽した年度を1年生とし、以後、2年生、3年生と数える

ろもう
路網：森林内にある林道や森林作業道等の総称、又はそれらを適切に組み合わせたもの

I 計画の大綱

1 自然的、社会経済的背景と森林計画区の位置付け

(1) 自然的背景

ア 位置・面積

本計画区は、全国森林計画区の淀川広域流域計画区に属し、西は兵庫県、北は京都府、東は奈良県、南は和歌山県に接し、大阪湾を取り囲む、東西約 60 km、南北約 87 km、総面積 190, 529ha の区域である。

本計画区に包括される行政区域は、大阪府一円、**33 市 9 町 1 村**である。

イ～オ (略)

カ 気候

気候は瀬戸内海性の気候の特色を示し、降水量は比較的少なく、年間 1, 400 mm程度で、時期としては6月、9月に多い。年平均気温は、平野部で 17℃内外、山間部で 13℃内外である。

(2) 社会的背景

本計画区(大阪府)における土地利用の概況は、森林 55, 237ha (29%)、農地 14, 700ha (8%)、宅地 51, 800ha (27%)、その他となっており、国土の約 0. 5%にすぎない 190, 529ha の面積に全国の約 7. 0%、**886 万人**の人口をかかえている。

1 k m²当たりの人口密度は昭和 30 年に 2, 552 人であったものが、昭和 40 年代には 4, 000 人を超え、以後も緩やかに増加を続けたが、平成に入ってから、ほぼ横ばい状態で推移している(平成 30 年 4, 632 人)。

高度経済成長期には、産業の急激な発展と、人口集中化が進み、急速な市街地の拡大を伴い無秩序な市街地の形成、土地利用の混乱を招いた。

近年、人口はほぼ横ばい状態であるが、郊外での事業用地や道路用地としての土地利用ニーズが高くなっている。

I 計画の大綱

1 自然的、社会経済的背景と森林計画区の位置付け

(1) 自然的背景

ア 位置・面積

本計画区は、全国森林計画区の淀川広域流域計画区に属し、西は兵庫県、北は京都府、東は奈良県、南は和歌山県に接し、大阪湾を取り囲む、東西約 60 km、南北約 87 km、総面積 190, 142ha の区域である。

本計画区に包括される行政区域は、大阪府一円、**33 市 9 町 1 村**である。

イ～オ (略)

カ 気候

気候は瀬戸内海性の気候の特色を示し、降水量は比較的少なく、年間 1, 300 mm程度で、時期としては6月、9月に多い。年平均気温は、平野部で 17℃内外、山間部で 14℃内外である。

(2) 社会的背景

本計画区(大阪府)における土地利用の概況は、森林 55, 905ha (29%)、農地 15, 202ha (8%)、宅地 51, 199ha (27%)、その他となっており、総面積 190, 142ha の国土の約 0. 5%にすぎない地域に全国の約 7. 0%、**886 万人**の人口をかかえている。

1 k m²当たりの人口密度は昭和 30 年に 2, 552 人であったものが、昭和 40 年代には 4, 000 人を超え、以後も緩やかに増加を続けたが、平成に入ってから、ほぼ横ばい状態で推移している(平成 25 年 4, 660 人)。

高度経済成長期には、産業の急激な発展と、人口集中化が進み、急速な市街地の拡大を伴い無秩序な市街地の形成、土地利用の混乱を招いた。

近年は、人口がほぼ横ばい状態となり、郊外での宅地開発は減少しつつあるが、残土処分場や資材置場といった低・未利用地の土地利用ニーズは依然高い。

一方、この間、府民の間では、生活の質の向上、自然環境や景観の保全・創出、地球環境への配慮等の関心が高まった。特に森林に対しては、平成 17 年に、「京都議定書目標達成計画」が閣議決定されたことで、二酸化炭素の吸収源としての森林の公益的機能が広く知られることとなり、森林バイオマス等の再生可能エネルギーの利用についても意識が向上しつつある。

また、近年は自然災害が増加傾向にあり、想定を超える豪雨や暴風により、大規模な土砂災害や風倒木被害が発生している。特に、平成 30 年 9 月の台風 21 号による風倒木被害は甚大で、林業活動にも影響が出ている。こうした自然災害を未然に防止するため大阪府では森林環境税を導入し土石流や流木被害防止のための予防的対策等を実施している。

ア 豊能・三島地域

北摂山系をひかえる豊能・三島地域は、古くから京阪神を結ぶ交通の要衝であり、平野部から山麓部にかけて JR 東海道新幹線、JR 東海道本線、名神高速道路等の広域幹線が集中している。昭和 40 年代の千里ニュータウンの建設、万国博覧会の開催を契機に住宅開発が丘陵部を経て山間部に進展した。現在も彩都（国際文化公園都市：箕面市・茨木市）、箕面森町（水と緑の健康都市：箕面市）等新市街地や新名神高速道路の整備が山間部で進められている。

一方、良好な都市環境の構成要素でもある山間部の里山景観を保全するため、平成 13 年に、能勢町、豊能町、茨木市、高槻市、島本町において約 2,600ha の森林が大阪府立北摂自然公園として指定され、公園計画の中に、里山林管理計画が位置付けられ、その保全と活用が図られている。

高槻市では、平成 30 年 9 月の台風 21 号により市内人工林の 4 分の 1 以上が風倒木被害を受けたため、局地激甚災害に指定され国の補助を受けて災害復旧事業を実施している。

イ、ウ （略）

一方、人々の意識は、生活の質の向上、自然環境や景観の保全・創出、地球環境への配慮等へと移行し、森林に対しては、平成 17 年に、「京都議定書目標達成計画」が閣議決定されたことで、二酸化炭素の吸収源としての森林の公益的機能が広く知られることとなり、森林バイオマス等の再生可能エネルギーの利用についても意識が向上しつつある。

（追記）

ア 豊能・三島地域

北摂山系をひかえる豊能・三島地域は、古くから京阪神を結ぶ交通の要衝であり、平野部から山麓部にかけて JR 東海道新幹線、JR 東海道本線、名神高速道路等の広域幹線が集中している。昭和 40 年代の千里ニュータウンの建設、万国博覧会の開催を契機に住宅開発が丘陵部を経て山間部に進展した。現在も彩都（国際文化公園都市：箕面市・茨木市）、箕面森町（水と緑の健康都市：箕面市）等新市街地の整備が山間部で進められている。

一方、良好な都市環境の構成要素でもある山間部の里山景観を保全するため、平成 13 年に、能勢町、豊能町、茨木市、高槻市、島本町において約 2,600ha の森林が大阪府立北摂自然公園として指定され、公園計画の中に、里山林管理計画が位置付けられ、その保全と活用が図られている。

イ、ウ （略）

エ 泉州地域

和泉葛城山系が位置する泉州地域においては、関西国際空港の開港とそれに合わせて全線開通した国道 170 号線（大阪外環状線）に代表される周辺整備の進展が、山地・丘陵部の利用にも大きなインパクトを与え、現在も山地・丘陵部における開発が継続されているものもある。

一方、平成 8 年に和泉市、岸和田市、貝塚市、泉佐野市、泉南市の一部 4,850haが金剛生駒紀泉国定公園に編入されたことに続いて、平成 21 年には近郊緑地保全区域が岬町の一部に拡大指定(108ha)され、また、平成 23 年に阪南市、岬町の一部 947haが大阪府立阪南・岬自然公園に指定される等、その豊かな自然環境の保全と活用の対策が進められている。

(3) 森林資源の現況

計画区の森林を植物帯からみると、ほぼ全域が暖帯林に属しており、一部温帯林がみられる。面積は 55,237ha で、その内国有林は 1,063ha と森林面積のわずか 2% にしか過ぎず、大部分は民有林である。

ア 北摂山系

林野率は高いものの、人工林率は 35% と低く、天然生の（削除）クヌギ、コナラ等の広葉樹が多い。

イ～エ （略）

(4) 林業経営等の現況

(略)

ア 北摂山系

農業経営にクリ、シイタケ等の特用林産物生産を取り入れた農林複合的経営が進められてきた。現在は高槻市と能勢町を中心に森林経営計画の策定による施業の集約化が進められているが、平成 30 年の台風 21 号の影響により、高槻市では森林経営計画地でも風倒木被害を受けており、林業経営にも影響

エ 泉州地域

和泉葛城山系が位置する泉州地域においては、関西国際空港の開港とそれに合わせて全線開通した国道 170 号線（大阪外環状線）に代表される周辺整備の進展が、山地・丘陵部の利用にも大きなインパクトを与えた。

また、国道 26 号線（第二阪和国道）の延伸工事のように、現在も山地・丘陵部における開発が継続されているものもある。

一方、平成 8 年に 4,850ha が金剛生駒紀泉国定公園に編入されたことに続いて、平成 21 年には近郊緑地保全区域が岬町の一部に拡大指定(108ha)され、また、平成 23 年に 947ha が大阪府立阪南・岬自然公園に指定される等、その豊かな自然環境の保全と活用の対策が進められている。

(3) 森林資源の現況

計画区の森林を植物帯からみると、ほぼ全域が暖帯林に属しており、一部温帯林がみられる。面積は 55,905ha で、その内国有林は 1,095ha と森林面積のわずか 2% にしか過ぎず、大部分は民有林である。

ア 北摂山系

林野率は高いものの、人工林率は 35% と低く、天然生のアカマツ、次いでクヌギ、コナラ等の広葉樹が多い。

イ～エ （略）

(4) 林業経営等の現況

(略)

ア 北摂山系

農業経営にクリ、シイタケ等の特用林産物生産を取り入れた農林複合的経営が進められてきた。現在は高槻市と能勢町を中心に森林経営計画の策定による施業の集約化が進められている。

が出ている。

また、高槻市では森林組合が、田能地区において、
(削除)

都市近郊に位置する総合的な森林レクリエーションエリアとして広く府民に利用されている(削除)高槻森林観光センターを運営し、地元で就業の場を提供している。

能勢町では森林組合が、間伐材を土留工や階段工等の土木資材及びベンチや遊具等公園用資材として活用すべく、丸棒加工施設を設置し、間伐材の利用促進に取り組んでいる。

また、里山の再生による生物多様性の保全、景観の維持、生活環境の保全を図るため、アカマツ、コナラ、クヌギ林や拡大した竹林等において、地域住民、NPO、森林ボランティア等、府民と協働した森林保全の取り組みが行われている。

イ (略)

ウ 金剛山系

スギ、ヒノキの混交密植造林を特徴とする集約的な林業経営が行われており(河内林業地帯)、人工林率は72%に達している。しかし、長期にわたる木材需要の減少や木材価格の低迷等^ウ、林業経営を取り巻く厳しい状況のなかで、森林所有者の伐り控えが進むなど、林業生産活動は停滞傾向にある。その中であって比較的活発な活動が展開され、河内林業地帯の中核となっている千早赤阪村、河内長野市を中心に、森林経営計画の策定により施業の集約化されつつあり、森林所有者や木材の伐採・搬出・製材加工・利用に関わる事業者等が連携して、「おおさか河内材」の利用促進による地域活性化を進めている。

また、高槻市では森林組合が、間伐材や森林開発に伴い発生する伐採木等をチップ化処理し、木質ペレットなど燃料としての利用や、マルチング材・堆肥等としての再利用など、木質資源の有効活用に取り組んでいるとともに、都市近郊に位置する総合的な森林レクリエーションエリアとして広く府民に利用されている高槻市田能にある高槻森林観光センターを運営し、地元で就業の場を提供している。

能勢町では森林組合が、間伐材を土留工や階段工等の土木資材及びベンチや遊具等公園用資材として活用すべく、丸棒加工施設を設置し、間伐材の利用促進に取り組んでいる。

また、里山の再生による生物多様性の保全、景観の維持、生活環境の保全を図るため、アカマツ、コナラ、クヌギ林や拡大した竹林等において、地域住民、NPO、森林ボランティア等、府民と協働した森林保全の取り組みが行われている。

イ (略)

ウ 金剛山系

スギ、ヒノキの混交密植造林を特徴とする集約的な林業経営が行われており(河内林業地帯)、人工林率は72%に達している。しかし、長期にわたる木材需要の減少や木材価格の低迷等により、林業経営を取り巻く厳しい状況のなかで、森林所有者の伐り控えが進むなど、林業生産活動は停滞傾向にある。その中であって比較的活発な活動を展開し、河内林業地帯の中核となっている千早赤阪村、河内長野市を中心に、森林経営計画の策定による施業の集約化が進められるとともに、森林所有者や木材の伐採・搬出・製材加工・利用に関わる事業者等が連携し、「おおさか河内材」の利用促進による地域活性化を進めている。

エ 和泉葛城山系

土壌等森林育成上の自然条件に恵まれず、スギ、ヒノキの適地は限られ、全般にマツ林や広葉樹林の占める割合が多い。また、生産性の低さから林業生産活動は低調であり、資産保持的な所有傾向が強い。比較的人工林資源に恵まれている東部地域の和泉市、岸和田市、貝塚市、泉佐野市の4市では、森林経営計画の策定により施業が集約化されつつあり、和泉市において「おおさか和泉材（いずもく）」の利用拡大が進められるなど、木材の地産地消の取り組みが展開されている。また、集落に近い里山では、近年、適正な管理がされず荒廃した竹林が増加傾向にあり、これら竹林等の保全整備に地域住民、NPO、森林ボランティア等が取り組んでいる。

また、西部地域は、府内でも府営林の占める割合が高く、公有林を核とした森林の保全整備や、治山事業等の積極的な実施により、森林の持つ公益的機能の充実に努めるとともに、森林に対する関心や理解を深めるため、森林・林業・自然環境の学習拠点として、府民の森ほりご園地「紀泉わいわい村」（泉南市）等が整備されている。

(5) 森林計画区の位置付け

大阪府は、平野部において高度に都市化が進むとともに、山地部に対する都市化の圧力は以前ほどではないものの継続している中であって、都市化の進んだ平野部を取り囲む周辺山系の森林は、都市のみどりのネットワークを形成する骨格として維持されている。

本計画区の森林は、木材生産の場にとどまらず、水源の涵（かん）養、山地災害の防止、地球温暖化の防止、生物多様性の保全等の機能に加えて、快適な生活環境の維持形成や身近な憩いの場等、かけがえのない空間を府民に提供しており、身近な自然環境資源としての保全整備に対する期待が強い。

そのため、都市環境の整備と森林の保全、持続可能な森林経営と適切な森林管理による公益的機能の持続的発揮といった課題を視点に据えながら、計画的な森林の資源管理を進める必要がある。

エ 和泉葛城山系

土壌等森林育成上の自然的条件に恵まれず、スギ、ヒノキの適地は限られ、全般にマツ林の占める割合が多い。また、生産性の低さから林業生産活動は低調であり、資産保持的な所有傾向が強い。比較的人工林資源に恵まれている東部地域の和泉市、岸和田市、貝塚市、泉佐野市の4市では、森林経営計画の策定による施業の集約化が進められるとともに、和泉市において「おおさか和泉材（いずもく）」の利用拡大が進められるなど、木材の地産地消の取り組みが展開されている。また、集落に近い里山では、近年、適正な管理がされず荒廃した竹林が増加傾向にあり、これら竹林等の保全整備に地域住民、NPO、森林ボランティア等が取り組んでいる。

また、西部地域は、府内でも府営林の占める割合が高く、公有林を核とした森林の保全整備や、治山事業等の積極的な実施により、森林の持つ公益的機能の充実に努めるとともに、森林に対する関心や理解を深めるため、森林・林業・自然環境の学習拠点として、府民の森「紀泉わいわい村（泉南市）」等が整備されている。

(5) 森林計画区の位置付け

大阪府は、平野部において高度に都市化が進むとともに、山地部に対する都市化の圧力は以前ほどではないものの継続しており、都市化の進んだ平野部を取り囲む周辺山系の森林は、都市のみどりのネットワークを形成する骨格となっている。

本計画区の森林は、木材生産の場にとどまらず、水源のかん養、山地災害の防止、地球温暖化の防止、生物多様性の保全等の機能に加えて、快適な生活環境の維持形成や身近な憩いの場等、かけがえのない空間を府民に提供しており、身近な自然環境資源としての保全整備に対する期待が強い。

そのため、都市環境の整備と森林の保全、持続可能な森林経営と適切な森林管理による公益的機能の持続的発揮といった課題を視点に据えながら、計画的な森林の資源管理を進める必要がある。

2 前計画の実行結果の概要及びその評価

本事項における各表は、前計画の前期5ヵ年（平成27～31年度）に対応する計画量及び実行量（ただし、平成31年度は見込み量）を記載したものである。

(1) 伐採立木材積

主伐は、木材価格の低迷等により伐採が低調だったため、計画量を下回った。

間伐は、森林吸収量の達成に向けて間伐を推進したが、計画量の5割に留まった。

単位：千m³

区分	計画			実行			実行歩合		
	主伐	間伐	総数	主伐	間伐	総数	主伐	間伐	総数
総数	100	118	218	14	59	73	14%	50%	33%

(2) 間伐面積

間伐の実行量については、間伐材の利用を促進するため切捨間伐から利用間伐に制度変更されたが、木材価格の低迷等により計画量の5割に留まった。

単位：ha

計画	実行	実行歩合
3,557	1,847	52%

(3) 人工造林及び天然更新別の造林面積

木材価格の低迷等により、主伐が進まなかったため、結果として人工造林、天然更新とも実行が進まなかった。

単位：ha

総数			人工造林			天然更新		
計画	実行	実行歩合	計画	実行	実行歩合	計画	実行	実行歩合
625	155	25%	483	46	9%	142	109	77%

2 前計画の実行結果の概要及びその評価

本事項における各表は、前計画の前期5ヵ年（平成22～26年度）に対応する計画量及び実行量（ただし、平成26年度は見込み量）を記載したものである。

(1) 伐採立木材積

主伐は、木材価格の低迷等により伐採が低調だったため、計画量を下回った。

間伐は、森林吸収量の達成に向けて間伐を推進したことにより、計画量の7割を達成した。

単位：千m³

区分	計画			実行			実行歩合		
	主伐	間伐	総数	主伐	間伐	総数	主伐	間伐	総数
総数	88	142	230	47	104	151	53%	73%	66%

(2) 間伐面積

間伐の実行量については、京都議定書の第一約束期間（平成20年～平成24年）における森林吸収量の目標達成に向けて間伐を推進したことにより、計画量の7割となった。

単位：ha

計画	実行	実行歩合
5,050	3,621	72%

(3) 人工造林及び天然更新別の造林面積

木材価格の低迷等により、主伐が進まなかったため、結果として人工造林、天然更新とも実行が進まなかった。

単位：ha

総数			人工造林			天然更新		
計画	実行	実行歩合	計画	実行	実行歩合	計画	実行	実行歩合
538	134	25%	405	117	29%	133	17	13%

(4) 林道の開設又は拡張の数量

林道の開設・改良については、予算上の制約、実施適期の検討により、開設は0、改良も1割未満となった。既設林道を利用した森林施業のための森林作業道を約104km開設し、補完した。

単位：km

開 設			改 良		
計画	実行	実行歩合	計画	実行	実行歩合
22.7	二	0%	89	0.4	0.5%

(5) 保安林整備及び治山事業の数量

ア 保安林の指定又は解除の面積

被災地や荒廃地等において、山地災害対策を推進するため、千早赤阪村や河内長野市、和泉市等で指定を行った。

(削除)

水源涵養及び保健・風致等の保安林指定については平成22年度から平成26年度の5年間における指定実績を勘案して、平成27年度から平成31年度の5年間の計画量を策定したが、実行割合は低くなった。

単位：ha

種 類	指 定			解 除		
	計画	実行	実行歩合	計画	実行	実行歩合
水源涵養	83	37	45%	0	0.4	0%
災害防備	225	321	143%	3	3.0	102%
保健・風致等	80	0	二	4	2.7	68%

(4) 林道の開設又は拡張の数量

林道の開設等については、予算上の制約、実施適期の検討等もあり実行量はなかったが、改良については、既設林道を利用した森林施業のための森林作業道を約70km開設し、補完した。

単位：km

開 設			改 良		
計画	実行	実行歩合	計画	実行	実行歩合
27.1	—	0%	79.4	0.7	1%

(5) 保安林整備及び治山事業の数量

ア 保安林の指定又は解除の面積

被災地や荒廃地等において、山地災害対策を推進するため、千早赤阪村や河内長野市、和泉市、岸和田市等で指定を行った。またハイキング道など国定公園等により、森林の適切な利用が求められている区域において、保健保安林の指定を行った。

単位：ha

種 類	指 定			解 除		
	計画	実行	実行歩合	計画	実行	実行歩合
水源涵養	150	271	181%	0	0	—
災害防備	255	483	189%	5	3.8	76%
保健・風致等	124	175	141%	3	3.6	120%

イ 治山事業の数量

治山事業については、被災地における復旧対策を優先して実施したため、当初予定していた、計画地における実行割合は、約2割に留まった。

単位：地区

治山事業施行地区数		
計画	実行	実行歩合
95	17	18%

3 計画樹立に当たっての基本的考え方

本計画は、全国森林計画に基づき策定するものであり、緑と水の源泉であり府民の多様なニーズに応える森づくりと府内産木材等の森林資源の利用促進、山地災害の未然防止、生物多様性の保全のための条件整備等を基本的課題としながら、次に示す森林の整備及び保全の方向付けに基づき、適正な森林管理を推進するものとする。

平成31年4月に施行された森林経営管理制度等により市町村自らが森林整備を実施すること等をふまえ、大阪府では府内の将来の森林のあるべき姿とそれを実現するための技術的手法を示す「大阪府森林整備指針（以下「整備指針」という。）」を作成した。森林整備に当たっては、同整備指針に定める「メリハリをつけた林業経営」「防災に配慮した森づくり」「広葉樹などの資源の育成と活用」「多様な森づくり」の4つの目標に向けて実施していくこととする。

(1) 森林整備の4つの目標

ア メリハリをつけた林業経営

人工林を管理していくにあたり、メリハリをつけた林業経営を行っていくために、林業の条件適地にある人工林は引き続き木材生産をしていく一方、条件不適地にある人工林は、広葉樹林に転換することで、管理コストの縮減や生物多様性の向上を図る。

イ 治山事業の数量

治山事業については、被災地における復旧対策を優先して実施したため、当初予定していた、計画地における実行割合は、約6割に留まった。

単位：地区

治山事業施行地区数		
計画	実行	実行歩合
51	32	63%

3 計画樹立に当たっての基本的考え方

本計画は、全国森林計画に基づき策定するものであり、緑と水の源泉であり府民の多様なニーズに応える森づくりと府内産木材等の森林資源の利用促進、山地災害の未然防止、生物多様性の保全のための条件整備等を基本的課題としながら、次に示す森林の整備及び保全の方向付けに基づき、適正な森林管理を推進するものとする。

(追記)

(1) 森林整備の方向性

ア 持続可能な森林管理

府内のスギ・ヒノキ人工林が収穫期に移行しつつあることを踏まえ、森林資源を有効に活用しながら森林の有する多面的機能の持続的な発揮を図るため、地域における持続可能な森林管理を行う必要がある。

択伐を含めた主伐や搬出間伐を推進するため、林業経営が見込めるエリアについて、森林所有者や林業事業体に対して、森林作業道等の整備や森林施業の集約化を図る、「森林経営計画」の策定を促進する。また、新たな国の

イ 防災に配慮した森づくり

台風被害や豪雨災害などが頻発しており、防災に配慮した森づくりは、山と住居が近接する大阪府において、重要な課題となっているため、災害が起きにくい、また起きても被害を最小限に留めるための森づくりを行う。

ウ 広葉樹などの資源の育成と活用

広葉樹林や竹林においては、燃料革命以降、資源を利用することがほとんどなくなった。しかし、路網が整備されていたり、まとまった資源量があるといった好条件地では、資源を有効に活用し、適度な森林更新を図る。

エ 多様な森づくり

針葉樹と広葉樹、草地も含めて、多様な環境がモザイク状に配置された森づくりが、防災上、生物多様性の観点からも、望ましいと考えられるため、管理されていない人工林については、多様な森づくりを目指す。

(2) 森林資源の利用促進

地球温暖化の防止、資源循環型の社会システムの構築、地域資源を活用した地域づくり、安全・安心な住環境・教育環境の提供等、大消費地であることや厚みのある産業集積と産業基盤の充実等の大都市・大阪の特性、特徴を活かし、木材の地産地消を促進する。

「おおさか河内材」や「おおさか和泉材（いずもく）」等の府内産材のブランド化により地域産材の利用を促進する。そのため、府内産材を積極的に活用してもらえる工務店や設計士等と連携し、府内産材の利用を図る。また固定価格買取制度により、府内や近隣府県でも複数の木質バイオマス発電施設が整備されており、燃料としての継続的な需要が見込まれる木質チップ材に対し、未利用間伐材の活用を促進する。

(3) 多様な主体の参加・協働による森づくり

多様な森林への誘導や放置森林の解消を図るためには、森林所有者の自助努

補助制度も活用しながら、皆伐が行われた箇所については引き続き森林の多面的機能が維持増進されるよう再造林を推進する。さらに、必要な森林管理がなされず放置された森林（放置森林）については、防災等の機能が特に求められる森林は保安林指定等による公的管理を行い、それ以外の地域においては、アドプトフォレスト制度を活用した企業や森林ボランティア等多様な主体との協働による森づくりを働きかける。併せて、搬出された木材については建材や土木資材等の利用だけでなくバイオマス利用の拡大を図り、「植える→育てる→使う→植える」の循環が可能な環境づくりに努める。

イ 多様な主体の参加・協働による森づくり

多様な森林への誘導や放置森林の解消を図るためには、森林所有者の自助努力だけでなく、森林を地域の環境財と捉え、地域社会全体で支えていく必要がある。

そのため、企業、団体、森林ボランティア等多様な主体による森づくりをサポートするため、地域毎に市町村も参画して設置されている「森づくりサポート協議会」との連携を図りながら、企業、団体の参画による森づくりを進める等多様な手法による府民協働の森づくりを推進する。

ウ 森林資源の利用促進

地球温暖化の防止、資源循環型の社会システムの構築、地域資源を活用した地域づくり、安全・安心な住環境・教育環境の提供、森林バイオマスに着目した新産業の創出等、大消費地であることや厚みのある産業集積と産業基盤の充実等の大都市・大阪の特性、特徴を活かし、木材の地産地消を促進する。

固定価格買取制度の開始により、府内や近隣府県でも複数の木質バイオマス発電施設の整備が進んでいることから、今後、燃料としての需要拡大が見込まれる木質チップ材に対し、未利用間伐材の活用を促進する。「おおさか河内材」や「おおさか和泉材（いずもく）」等の府内産材のブランド化により地域産材の利用を促進する。また、府内産材を積極的に活用してもらえる

力だけでなく、森林を地域の環境財と捉え、地域社会全体で支えていく必要がある。

そのため、企業、団体、森林ボランティア等多様な主体による森づくりをサポートするため、地域毎に市町村も参画して設置されている「森づくりサポート協議会」との連携を図りながら、企業、団体の参画による森づくりを進める等多様な手法による府民協働の森づくりを推進する。

工務店や設計士等と連携し、今後、リフォーム分野でも需要の増加が見込まれる内装材としての活用や、民間の寄付金による一園一室木のぬくもり推進モデル事業等により、府内産材の利用を促進する。

エ 森林の適切な保全

森林法や、自然公園法等関連法令の適確な運用に努めるとともに、近年頻発する集中豪雨等により山地災害の危険性が高まっていることを踏まえ、土石流や山腹崩壊等の発生を未然に防止又は軽減するために、治山施設と荒廃森林の整備を計画的に進める。さらに、近年の災害の傾向として、土石流発生時に、溪流内の倒木や溪流沿いの立木を巻き込んで流下し、橋梁や水路を詰まらせて災害を拡大させる流木災害を防止するため、溪流沿いにおける危険木の除去等、流木対策を進める。さらに、市町村が地域住民と連携して作成するハザードマップを通じて、山地災害危険箇所の周知を計るとともに、梅雨期や台風時期には、地域住民と防災パトロールを行うなど、地域住民の減災意識を高めるソフト対策も推進する。

また、森林は、心身の癒しや安らぎ、レクリエーションの場の提供とともに、自然環境保全、生活環境保全・歴史・文化・教育の場の提供等、府民のニーズが高いことから、森林の保健休養機能等の維持、向上を図る。

オ 多様な森林への誘導

従来から進めてきた若齢の森林に加え、高齢級の森林についても、択伐施業を推進するなど、立地条件に応じた長伐期化や複層林への誘導を図る。

また近年、森林に対して、生物多様性保全の役割が強く求められていることから、希少な野草や昆虫等の動植物を保護するため、国の補助事業を活用し、地域住民、森林所有者等が協力して行う里山の保全、再生の取り組みを支援する。さらに、スギ、ヒノキの人工林については、択伐施業等による複層林化や針広混交林化により、多様な生き物が生息できる空間の創出を推進する。

(4) 山系別森林整備の具体的方向

ア 北摂山系

箕面川ダム、一庫ダム等の水源林地域については、択伐による天然更新や育成複層林施業の導入等水源涵養機能の高度発揮に配慮した森林整備を推進する。また、保育期から利用期に入ってきた人工林資源については、必要に応じて路網等の基盤整備を進め、積極的な搬出利用を図るとともに、優れた里山景観を創出するクヌギ・コナラ林等の二次林については、その再生を図る。

また、平成 30 年の台風 21 号により風倒木被害を受けた箇所については、優先して復旧を進めていく。

イ～エ（略）

4 森林の整備及び保全等長期の目標及び計画量の決定理由

(1) 森林の整備及び保全に関する事項

森林の有する主な機能を、水源涵養機能、山地災害防止機能／土壤保全機能、快適環境形成機能、保健・レクリエーション機能、文化機能、生物多様性保全機能等からなる公益的機能と木材等生産機能とに大別し、それらの機能を十分に発揮できるよう森林の整備及び保全を推進する。

(2) 伐採に関する事項

森林資源の保続と健全な森林の育成を前提に、全国森林計画、過去の実績、森林資源構成及び森林経営の動向を勘案のうえ、計画期間の伐採立木材積を、主伐 154 千 m³、間伐 170 千 m³ と計画した。

(3) 造林に関する事項

全国森林計画、過去の実績、森林資源構成及び森林経営の動向を勘案のうえ、計画期間の造林面積を人工造林 960ha、天然更新 266ha と計画した。また、育成複層林導入面積は 72ha と計画した。

(3) 山系別森林整備の具体的方向

ア 北摂山系

箕面川ダム、一庫ダム等の水源林地域については、択伐による天然更新や育成複層林施業の導入等水源涵養機能の高度発揮に配慮した森林整備を推進する。また、保育期から利用期に入ってきた人工林資源については、必要に応じて路網等の基盤整備を進め、積極的な搬出利用を図るとともに、優れた里山景観を創出するクヌギ・コナラ林等の二次林については、その再生を図る。

(追記)

イ～エ（略）

4 森林の整備及び保全等長期の目標及び計画量の決定理由

(1) 森林の整備及び保全に関する事項

森林の有する主な機能を、水源涵養機能、山地災害防止機能／土壤保全機能、快適環境形成機能、保健・レクリエーション機能、文化機能、生物多様性保全機能等からなる公益的機能と木材等生産機能とに大別し、それらの機能を十分に発揮できるよう森林の整備及び保全を推進する。

(2) 伐採に関する事項

森林資源の保続と健全な森林の育成を前提に、全国森林計画、過去の実績、森林資源構成及び森林経営の動向を勘案のうえ、計画期間の伐採立木材積を、主伐 201 千 m³、間伐 236 千 m³ と計画した。

(3) 造林に関する事項

全国森林計画、過去の実績、森林資源構成及び森林経営の動向を勘案のうえ、計画期間の造林面積を人工造林 965ha、天然更新 284ha と計画した。また、育成複層林導入面積は 110ha と計画した。

(4) 林道の開設及び拡張に関する事項

全国森林計画、過去の実績、林道網整備計画、地元の要望等を勘案のうえ、計画期間中の開設を8路線 12.2km、拡張を52路線 95.7kmと計画した。なお、森林作業道の充実にも努める。

(5) 保安施設に関する事項

保安林として管理すべき面積（計画期末の保安林面積）について、全国森林計画、森林の持つ公益的機能の度合い及び過去の災害発生状況等を勘案して、水源涵養のための保安林 9,472ha、災害防備のための保安林 7,815ha、保健・風致の保存等のための保安林 5,462haと計画した。

また、治山事業について、全国森林計画、事業の重要性・緊急性を勘案のうえ、治山事業を実施する箇所を 107 地区と計画した。

II 計画事項

第1 計画の対象とする森林の区域

区分	面積		
総数	<u>54,142</u>		単位 : h a
豊中市	2	河内長野市	<u>7,309</u>
池田市	543	松原市	-
箕面市	<u>1,890</u>	羽曳野市	247
豊能町	<u>2,188</u>	藤井寺市	-
能勢町	<u>7,666</u>	大阪狭山市	-
吹田市	2	太子町	515
高槻市	<u>4,478</u>	河南町	1,205

(4) 林道の開設及び拡張に関する事項

全国森林計画、過去の実績、林道網整備計画、地元の要望等を勘案のうえ、計画期間中の開設を16路線 22.7km、拡張を54路線 89.0kmと計画した。なお、森林作業道の充実にも努める。

(5) 保安施設に関する事項

保安林として管理すべき面積（計画期末の保安林面積）について、全国森林計画、森林の持つ公益的機能の度合い及び過去の災害発生状況等を勘案して、水源涵養のための保安林 9,606ha、災害防備のための保安林 7,726ha、保健・風致の保存等のための保安林 5,615haと計画した。

また、治山事業について、全国森林計画、事業の重要性・緊急性を勘案のうえ、治山事業を実施する箇所を 125 地区と計画した。

II 計画事項

第1 計画の対象とする森林の区域

区分	面積		
総数	<u>54,142</u>		単位 : h a
豊中市	2	河内長野市	7,311
池田市	543	松原市	-
箕面市	<u>1,912</u>	羽曳野市	247
豊能町	<u>2,188</u>	藤井寺市	-
能勢町	<u>7,668</u>	大阪狭山市	-
吹田市	2	太子町	515
高槻市	<u>4,478</u>	河南町	1,205

新

茨木市	<u>2,587</u>	千早赤阪村	<u>2,960</u>
摂津市	-	堺市	<u>393</u>
島本町	971	岸和田市	1,859
守口市	-	泉大津市	-
枚方市	<u>444</u>	貝塚市	<u>1,767</u>
八尾市	482	泉佐野市	1,979
寝屋川市	9	和泉市	<u>2,924</u>
大東市	<u>282</u>	高石市	0
柏原市	<u>717</u>	泉南市	2,227
門真市	-	阪南市	1,686
東大阪市	<u>1,008</u>	忠岡町	-
四條畷市	734	熊取町	<u>439</u>
交野市	<u>961</u>	田尻町	-
大阪市	-	岬町	3,419
富田林市	<u>249</u>		

注 1、注 2、注 3（略）

第 2 森林の整備及び保全に関する基本的な事項

1 森林の整備及び保全の目標その他森林の整備及び保全に関する基本的な事項

(1) (略)

旧

茨木市	<u>2,587</u>	千早赤阪村	2,928
摂津市	-	堺市	395
島本町	971	岸和田市	1,859
守口市	-	泉大津市	-
枚方市	<u>446</u>	貝塚市	1,768
八尾市	482	泉佐野市	1,979
寝屋川市	9	和泉市	2,924
大東市	<u>282</u>	高石市	0
柏原市	717	泉南市	2,227
門真市	-	阪南市	1,686
東大阪市	1,008	忠岡町	-
四條畷市	734	熊取町	439
交野市	961	田尻町	-
大阪市	0	岬町	3,419
富田林市	250		

注 1、注 2、注 3（略）

第 2 森林の整備及び保全に関する基本的な事項

1 森林の整備及び保全の目標その他森林の整備及び保全に関する基本的な事項

(1) (略)

(2) 森林の整備及び保全の基本方針

① 水源涵(かん)養機能

ダム集水区域や主要な河川の上流に位置する水源地周辺の森林並びに地域の用水源として重要なため池、湧水地及び溪流等の周辺に存する森林は、水源涵養機能の維持増進を図る森林として整備及び保全を推進することとする。

具体的には、良質な水の安定供給を確保する観点から、適切な保育・間伐を促進しつつ、下層植生や樹木の根を発達させる施業を基本とするとともに、伐採に伴って発生する裸地については、縮小及び分散を図ることとする。また、自然条件や府民のニーズ等に応じ、天然力も活用した施業を推進することとする。

ダム等の利水施設上流部等において、水源涵養の機能が十全に発揮されるよう、保安林の指定やその適切な管理を推進することを基本とする。

② 山地災害防止機能／土壌保全機能

山腹崩壊等により人命・人家等施設に被害を及ぼすおそれがある森林等、土砂の流出、土砂の崩壊の防備その他山地災害の防備を図る必要のある森林は、山地災害防止機能／土壌保全機能の維持増進を図る森林として整備及び保全を推進することとする。

具体的には、災害に強い国土を形成する観点から、地形、地質等の条件を考慮した上で、林床の裸地化の縮小及び回避を図る施業を推進することとする。また、自然条件や府民のニーズ等に応じ、天然力も活用した施業を推進することとする。集落等に近接する山地災害の発生の危険性が高い地域等においては、土砂の流出防備等の機能が十全に発揮されるよう、保安林の指定やその適切な管理を推進するとともに、溪岸の侵食防止や山脚の固定等を図る必要がある場合には、谷止工や土留工等の治山施設の設置を推進することを基本とする。

③ (略)

(2) 森林の整備及び保全の基本方針

① 水源涵(かん)養機能

ダム集水区域や主要な河川の上流に位置する水源地周辺の森林並びに地域の用水源として重要なため池、湧水地及び溪流等の周辺に存する森林は、水源涵養機能の維持増進を図る森林として整備及び保全を推進することとする。

具体的には、良質な水の安定供給を確保する観点から、適切な保育・間伐を促進しつつ、下層植生や樹木の根を発達させる施業を基本とするとともに、伐採に伴って発生する裸地については、縮小及び分散を図ることとする。また、立地条件や府民のニーズ等に応じ、天然力も活用した施業を推進することとする。

ダム等の利水施設上流部等において、水源涵養の機能が十全に発揮されるよう、保安林の指定やその適切な管理を推進することを基本とする。

② 山地災害防止機能／土壌保全機能

山腹崩壊等により人命・人家等施設に被害を及ぼすおそれがある森林等、土砂の流出、土砂の崩壊の防備その他山地災害の防備を図る必要のある森林は、山地災害防止機能／土壌保全機能の維持増進を図る森林として整備及び保全を推進することとする。

具体的には、災害に強い国土を形成する観点から、地形、地質等の条件を考慮した上で、林床の裸地化の縮小及び回避を図る施業を推進することとする。また、立地条件や府民のニーズ等に応じ、天然力も活用した施業を推進することとする。集落等に近接する山地災害の発生の危険性が高い地域等においては、土砂の流出防備等の機能が十全に発揮されるよう、保安林の指定やその適切な管理を推進するとともに、溪岸の侵食防止や山脚の固定等を図る必要がある場合には、谷止工や土留工等の治山施設の設置を推進することを基本とする。

③ (略)

④保健・レクリエーション機能

観光的に魅力ある高原、渓谷等の自然景観や植物群落を有する森林、キャンプ場や森林公園等の施設を伴う森林、府民の保健・教育的利用等に適した森林は、保健・レクリエーション機能の維持増進を図る森林として整備及び保全を推進することとする。

具体的には、府民に憩いと学びの場を提供する観点から、自然条件や府民のニーズ等に応じ広葉樹の導入を図る等の多様な森林整備を推進することとする。また、保健等のための保安林の指定やその適切な管理を推進することとする。

⑤（略）

⑥生物多様性保全機能

全ての森林は多様な生物の生育・生息の場として生物多様性の保全に寄与している。常に変わりうる森林生態系は、ある一定の地域においてその土地固有の自然条件等に適した様々な生育段階や樹種から構成される森林がバランス良く配置されている。特に、原生的な森林生態系、希少な生物が生育・生息する森林、陸域・水域にまたがり特有の生物が生育・生息する溪畔林や里山林等の森林については、生物多様性保全機能の維持増進を図る森林として保全することとする。また、野生生物の移動のための緑の回廊の確保にも配慮した適切な保全を推進することとする。

⑦（略）

④保健・レクリエーション機能

観光的に魅力ある高原、渓谷等の自然景観や植物群落を有する森林、キャンプ場や森林公園等の施設を伴う森林、府民の保健・教育的利用等に適した森林は、保健・レクリエーション機能の維持増進を図る森林として整備及び保全を推進することとする。

具体的には、府民に憩いと学びの場を提供する観点から、立地条件や府民のニーズ等に応じ広葉樹の導入を図る等の多様な森林整備を推進することとする。また、保健等のための保安林の指定やその適切な管理を推進することとする。

⑤（略）

⑥生物多様性保全機能

全ての森林は多様な生物の生育・生息の場として生物多様性の保全に寄与している。常に変わりうる森林生態系は、ある一定の地域においてその土地固有の自然条件・立地条件に適した様々な生育段階や樹種から構成される森林がバランス良く配置されている。特に、原生的な森林生態系、希少な生物が生育・生息する森林、陸域・水域にまたがり特有の生物が生育・生息する溪畔林や里山林等の森林については、生物多様性保全機能の維持増進を図る森林として保全することとする。また、野生生物の移動のための緑の回廊の確保にも配慮した適切な保全を推進することとする。

⑦（略）

(3) 計画期間において到達すべき森林資源の状態等

区 分		現 況	計画期末
面積(ha)	育成単層林	26,352	26,348
	育成複層林	535	607
	天然生林	24,599	24,480
森林蓄積(m ³ /ha)		154	173

2 (略)

第3 森林の整備に関する事項(間伐に関する事項を除く。)

1 森林の立木竹の伐採に関する事項

(略)

(1) 立木の伐採(主伐)の標準的な方法に関する指針

① 皆伐

皆伐は、気候、地形、土壌等自然条件、林業技術体系等からみて、人工造林又はぼう芽更新により高い林地生産力が期待される森林、及び森林の有する公益的機能の発揮の必要性から植栽を行うことが適当である森林について、以下の事項に留意のうえ実施すること。

ア 皆伐を行うにあたっては、自然条件及び公益的機能の確保についての必要性を踏まえ、1箇所当たりの伐採面積の規模、伐採箇所の分散に配慮し、適確な更新を図るものとする。また、林地の保全、落石等の防止、寒風害等の諸被害の防止及び風致の維持等のため必要がある場合には、所要の保護樹林帯を設置するものとする。

イ (略)

ウ 伐採跡地については、ぼう芽による更新が確実な林分を除き、適確な更新を図るため、適地適木を旨として気候、土壌等の自然条件に適合した樹種を早期に植栽するものとする。また、ぼう芽による更新を

(3) 計画期間において到達すべき森林資源の状態等

区 分		現 況	計画期末
面積(ha)	育成単層林	26,458	26,437
	育成複層林	499	608
	天然生林	25,123	25,035
森林蓄積(m ³ /ha)		150	168

2 (略)

第3 森林の整備に関する事項

1 森林の立木竹の伐採に関する事項

(略)

(1) 立木の伐採(主伐)の標準的な方法に関する指針

① 皆伐

皆伐は、気候、地形、土壌等自然的条件、林業技術体系等からみて、人工造林又はぼう芽更新により高い林地生産力が期待される森林、及び森林の有する公益的機能の発揮の必要性から植栽を行うことが適当である森林について、以下の事項に留意のうえ実施すること。

ア 皆伐を行うにあたっては、自然的条件及び公益的機能の確保についての必要性を踏まえ、1箇所当たりの伐採面積の規模、伐採箇所の分散に配慮し、適確な更新を図るものとする。また、林地の保全、落石等の防止、寒風害等の諸被害の防止及び風致の維持等のため必要がある場合には、所要の保護樹林帯を設置するものとする。

イ (略)

ウ 伐採跡地については、ぼう芽による更新が確実な林分を除き、適確な更新を図るため、適地適木を旨として気候、土壌等の自然的条件に適合した樹種を早期に植栽するものとする。また、ぼう芽による更新を

行う場合には、ぼう芽の発生状況等を考慮し、必要に応じ芽かき、植込みを行うものとする。特に、伐採後に適確な更新が行われていない伐採跡地については、その早急な更新を図るものとする。

エ（略）

②択伐

択伐にあたり、気候、地形、土壌等自然条件、林業技術体系等からみて、人為と天然力の適切な組み合わせにより複数樹冠層を構成する森林として成立し、森林の諸機能の維持増進が図られる森林について、以下の事項に留意のうえ実施すること。

ア 複層状態の森林に確実に誘導する観点から自然条件を踏まえ、森林を構成している樹種、林分構造等を勘案して行うものとする。

イ 天然下種等による更新が確実な森林で行うものとし、伐採にあたっては森林生産力及び公益的機能の増進が図られる適正な林分構造に誘導することとする。

ウ 一定の立木材積を維持するものとし、材積に係る伐採率が30%以下で実施するものとする。

③（略）

(2)、(3)（略）

2 造林に関する事項

(1)人工造林に関する指針

人工造林については、植栽によらなければ適確な更新が困難な森林や多面的機能の発揮の必要性から植栽を行うことが適当である森林のほか、木材等生産機能の発揮が期待され、将来にわたり育成単層林として維持する森林において行うこととする。

を行う場合には、ぼう芽の発生状況等を考慮し、必要に応じ芽かき、植込みを行うものとする。特に、伐採後に適確な更新が行われていない伐採跡地については、その早急な更新を図るものとする。

エ（略）

②択伐

択伐にあたり、気候、地形、土壌等自然的条件、林業技術体系等からみて、人為と天然力の適切な組み合わせにより複数樹冠層を構成する森林として成立し、森林の諸機能の維持増進が図られる森林について、以下の事項に留意のうえ実施すること。

ア 複層状態の森林に確実に誘導する観点から自然的条件を踏まえ、森林を構成している樹種、林分構造等を勘案して行うものとする。

イ 天然下種等による更新が確実な森林で行うものとし、伐採にあたっては森林生産力及び公益的機能の増進が図られる適正な林分構造に誘導することとする。

ウ 一定の立木材積を維持するものとし、材積に係る伐採率が30%以下で実施するものとする。

③（略）

(2)、(3)（略）

2 造林に関する事項

(1)人工造林に関する指針

人工造林については、植栽によらなければ適確な更新が困難な森林や多面的機能の発揮の必要性から植栽を行うことが適当である森林（追記）において行うこととする。

市町村森林整備計画の策定にあたっては、次の事項を指針として、市町村内の気候、地形、土壌等の自然条件、森林資源の構成、地域における造林種苗の需給動向、森林に対する社会的要請、施業制限の有無、木材の利用状況等を勘案して計画事項を定めるものとする。

ア 人工造林の対象樹種に関する指針

人工造林の樹種は適地適木を旨とし、造林地の気象、地形、土壌等の自然条件や既往の植栽地の成林状況及び地利条件、病虫害の被害状況等を勘案して、スギ、ヒノキ、マツ類、クヌギ、コナラ、ケヤキ等を主体に定めるものとする。

なお、多様な森林の整備を図る観点から、画一的な樹種の造林を促進することとならないよう留意すること。

また、風致の維持や特定の動物の採餌等のため、標準的な樹種以外の樹種を植栽しようとする場合は、林業普及指導員とも相談の上、適切な樹種を選択するものとする。あらかじめそのような樹種を植栽すべき森林の区域が特定できる場合には、当該区域に限って適用すべき旨を明らかにした上で樹種を定めるものとする。

なお、スギ苗木の選定については、少花粉スギ等の花粉症対策品種の導入に努めることとする。

イ 人工造林の標準的な方法に関する指針

森林の確実な更新を図るため、自然条件や地域の特性に応じた造林方法等を勘案して、その方法を定めることとする。人工造林における植栽本数はイ(ア)人工造林の植栽本数によるものとするが、多様な森林の整備を図る観点から、地域の施業体系や生産目標を想定した幅広い植栽本数を定めることができる。

また、複層林化や(削除) 広葉樹林化を図る場合の上木の伐採後の樹間・樹下植栽について、それぞれの地域において定着している複層林や広葉樹林に係る施業体系がある場合は、それを踏まえた上で植栽本数を定めることとする。

市町村森林整備計画の策定にあたっては、次の事項を指針として、市町村内の気候、地形、土壌等の自然的条件、森林資源の構成、地域における造林種苗の需給動向、森林に対する社会的要請、施業制限の有無、木材の利用状況等を勘案して計画事項を定めるものとする。

ア 人工造林の対象樹種に関する指針

人工造林の樹種は適地適木を旨とし、造林地の気象、地形、土壌等の自然条件や既往の植栽地の成林状況及び地利条件、病虫害の被害状況等を勘案して、スギ、ヒノキ、マツ類、クヌギ、コナラ、ケヤキ等を主体に定めるものとする。

なお、多様な森林の整備を図る観点から、画一的な樹種の造林を促進することとならないよう留意すること。

また、風致の維持や特定の動物の採餌等のため、標準的な樹種以外の樹種を植栽しようとする場合は、林業普及指導員とも相談の上、適切な樹種を選択するものとする。あらかじめそのような樹種を植栽すべき森林の区域が特定できる場合には、当該区域に限って適用すべき旨を明らかにした上で樹種を定めるものとする。

(追記)

イ 人工造林の標準的な方法に関する指針

森林の確実な更新を図るため、立地条件や地域の特性に応じた造林方法等を勘案して、その方法を定めることとする。人工造林における植栽本数はイ(ア)人工造林の植栽本数によるものとするが、多様な森林の整備を図る観点から、地域の施業体系や生産目標を想定した幅広い植栽本数を定めることができる。

また、複層林化や混交林化を
図る場合の上木の伐採後の樹間・樹下植栽について、それぞれの地域において定着している複層林や混交林に係る施業体系がある場合は、それを踏まえた上で植栽本数を定めることとする。

とする。

なお、森林空間の利用や特定の動物の生息環境の維持等のため、標準的な植栽本数の範囲を超えて植栽しようとする場合は、林業普及指導員と相談の上、適切な植栽本数を定めること。また、あらかじめそのような植栽本数を適用すべき森林の区域が特定できる場合には、当該区域に限って適用すべき旨を明らかにした上で植栽本数を定めるものとする。

加えてコンテナ苗の活用及び伐採と造林の一貫作業システムの導入に努めることとする。

(ア)、(イ) (略)

ウ (略)

(2)天然更新に関する指針

天然更新については、気候、地形、土壌等の自然条件、林業技術体系等からみて、主として天然力を活用することにより適確な更新が図られる森林において行うこととする。市町村森林整備計画の作成にあたっては、次の事項を指針として計画事項を定めるものとする。

ア、イ、ウ (略)

(3)、(4) (略)

3 間伐及び保育に関する基本的事項

市町村森林整備計画の策定にあたっては、次の事項を指針として市町村内の気候、地形、土壌等の自然条件、森林資源の構成、森林に対する社会的要請、既往の施業体系、間伐、保育の実施状況等を勘案して計画事項を定めるものとする。

とする。

なお、森林空間の利用や特定の動物の生息環境の維持等のため、標準的な植栽本数の範囲を超えて植栽しようとする場合は、林業普及指導員と相談の上、適切な植栽本数を定めること。また、あらかじめそのような植栽本数を適用すべき森林の区域が特定できる場合には、当該区域に限って適用すべき旨を明らかにした上で植栽本数を定めるものとする。

(追記)

(ア)、(イ) (略)

ウ (略)

(2)天然更新に関する指針

天然更新については、気候、地形、土壌等の自然的条件、林業技術体系等からみて、主として天然力を活用することにより適確な更新が図られる森林において行うこととする。市町村森林整備計画の作成にあたっては、次の事項を指針として計画事項を定めるものとする。

ア、イ、ウ (略)

(3)、(4) (略)

3 間伐及び保育に関する基本的事項

市町村森林整備計画の策定にあたっては、次の事項を指針として市町村内の気候、地形、土壌等の自然的条件、森林資源の構成、森林に対する社会的要請、既往の施業体系、間伐、保育の実施状況等を勘案して計画事項を定めるものとする。

<p>(1)、(2)、(3) (略)</p> <p>4 公益的機能別施業森林等の整備に関する事項 (略)</p> <p>(1)公益的機能別施業森林の区域の基準及び当該区域における森林施業の方法に関する指針</p> <p>ア 区域の設定の基準に関する指針</p> <p>①、② (略)</p> <p>③ 快適環境形成機能維持増進森林</p> <p>快適環境形成機能を高度に発揮することが求められている森林について個々の森林の<u>自然条件</u>、林況、地域の要請等を踏まえて定めることを基本とする。原則として、集落等の周辺に位置し、大気浄化、防音、防風等の必要性がある森林を快適環境形成機能維持増進森林とする。</p> <p>④ 保健機能維持増進森林</p> <p>保健機能維持増進森林は、保健・レクリエーション機能、文化機能、生物多様性機能を高度に発揮することが求められる森林について定めることを基本として、個々の森林の<u>自然条件</u>、林況、地域の要請等を踏まえて定めるものとする。原則として、自然公園区域、府民の森、市町村民の森、史跡・名勝等が所在する森林、貴重な植物・動物が生息する森林等を対象とする。</p> <p>イ 森林施業の方法に関する指針</p> <p><u>各公益的機能別施業森林の施業方法は下記によるほか、特に公益的機能の発揮を図る森林については択伐による複層林施業を行う。</u></p> <p>①、②、③ (略)</p>	<p>(1)、(2)、(3) (略)</p> <p>4 公益的機能別施業森林等の整備に関する事項 (略)</p> <p>(1)公益的機能別施業森林の区域の基準及び当該区域における森林施業の方法に関する指針</p> <p>ア 区域の設定の基準に関する指針</p> <p>①、② (略)</p> <p>③ 快適環境形成機能維持増進森林</p> <p>快適環境形成機能を高度に発揮することが求められている森林について個々の森林の立地条件、林況、地域の要請等を踏まえて定めることを基本とする。原則として、集落等の周辺に位置し、大気浄化、防音、防風等の必要性がある森林を快適環境形成機能維持増進森林とする。</p> <p>④ 保健機能維持増進森林</p> <p>保健機能維持増進森林は、保健・レクリエーション機能、文化機能、生物多様性機能を高度に発揮することが求められる森林について定めることを基本として、個々の森林の立地条件、林況、地域の要請等を踏まえて定めるものとする。原則として、自然公園区域、府民の森、市町村民の森、史跡・名勝等が所在する森林、貴重な植物・動物が生息する森林等を対象とする。</p> <p>イ 森林施業の方法に関する指針 (追記)</p> <p>①、②、③ (略)</p>
--	---

(2) 木材等生産機能の維持増進を図る森林の区域の基準及び当該区域における森林施業の方法に関する指針

ア (略)

イ 森林施業の方法に関する指針

木材等生産機能維持増進森林では、森林の公益的機能の發揮に留意しつつ一定の森林蓄積の確保を図り伐採面積の縮小に配慮するとともに、植栽による確実な更新、保育及び間伐等の実施、路網整備、森林施業の集約化・機械化等を通じた効率的な森林整備を推進することとし、多様な木材需要に応じた持続的・安定的な木材等の生産が可能となる資源構成となることを旨として定めることとする。

(3) (略)

5 林道等の開設その他林産物の搬出に関する事項

(1) (略)

(2) 効率的な森林施業を推進するための路網密度の水準及び作業システムの基本的な考え方

森林施業等の効率化を進めるため、傾斜等の自然条件、施業の必要となる林分のまとまり等、地域の特性に応じた路網を整備するとともに、高性能林業機械の導入を促進し、これらの組み合わせにより低コストで効率的な作業システムの構築を推進することとする。なお、傾斜に応じた路網密度は下表を目安とする。

(略)

(3)、(4)、(5)、(6) (略)

(2) 木材等生産機能の維持増進を図る森林の区域の基準及び当該区域における森林施業の方法に関する指針

ア (略)

イ 森林施業の方法に関する指針

木材等生産機能維持増進森林では、森林の公益的機能の發揮に留意しつつ一定の森林蓄積の確保を図り伐採面積の縮小に配慮するとともに、
(追記) 路網整備、森林施業の集約化・機械化等を通じた効率的な森林整備を推進することとし、多様な木材需要に応じた持続的・安定的な木材等の生産が可能となる資源構成となることを旨として定めることとする。

(3) (略)

5 林道等の開設その他林産物の搬出に関する事項

(1) (略)

(2) 効率的な森林施業を推進するための路網密度の水準及び作業システムの基本的な考え方

森林施業等の効率化を進めるため、傾斜等の自然的条件、施業の必要となる林分のまとまり等、地域の特性に応じた路網を整備するとともに、高性能林業機械の導入を促進し、これらの組み合わせにより低コストで効率的な作業システムの構築を推進することとする。なお、傾斜に応じた路網密度は下表を目安とする。

(略)

(3)、(4)、(5)、(6) (略)

<p>6 委託を受けて行う森林の施業又は経営の実施、森林施業の共同化その他森林施業の合理化に関する事項 (略)</p> <p>(1) (略)</p> <p><u>(2)森林経営管理制度の活用に関する方針</u> 森林の経営管理（自然的経済的社会的諸条件に応じた適切な経営又は管理を持続的に行うことをいう。以下に同じ。）を森林所有者自らが実行できない場合には、市町村が経営管理の委託を受け、林業経営に適した森林については意欲と能力のある林業経営者に再委託するとともに、再委託できない森林及び再委託に至るまでの間の森林については市町村が自ら経営管理を実施する森林経営管理制度の活用を促進する。</p> <p><u>(3)～(6)</u> (略)</p> <p>第4 森林の保全に関する事項</p> <p>1 森林の土地の保全に関する事項</p> <p>(1)土地の形質の変更に当たって留意すべき事項 土地の形質の変更に当たっては、調和のとれた快適な地域環境の整備を推進する観点に立って森林の適正な保全と利用との調整を図ることとし、地域における飲用水等の水源として依存度の高い森林、良好な自然環境を形成する森林等安全で潤いのある居住環境の保全及び形成に重要な役割を果たしている森林の他用途への転用は、極力避けることとする。 また、土石の切取り、盛土等を行う場合には、気象、地形及び地質等の<u>自然条件</u>、地域における土地利用及び森林の現況並びに土地の形質変更の目的及び内容を総合的に勘案し、実施地区の選定を適切に行うこととする。また、土砂の流出又は崩壊、水害等の災害の発生をもたらす、又は地域における水</p>	<p>6 委託を受けて行う森林の施業又は経営の実施、森林施業の共同化その他森林施業の合理化に関する事項 (略)</p> <p>(1) (略)</p> <p><u>(2)追記</u></p> <p>(2)～(5) (略)</p> <p>第4 森林の保全に関する事項</p> <p>1 森林の土地の保全に関する事項</p> <p>(1)土地の形質の変更に当たって留意すべき事項 土地の形質の変更に当たっては、調和のとれた快適な地域環境の整備を推進する観点に立って森林の適正な保全と利用との調整を図ることとし、地域における飲用水等の水源として依存度の高い森林、良好な自然環境を形成する森林等安全で潤いのある居住環境の保全及び形成に重要な役割を果たしている森林の他用途への転用は、極力避けることとする。 また、土石の切取り、盛土等を行う場合には、気象、地形及び地質等の自然的条件、地域における土地利用及び森林の現況並びに土地の形質変更の目的及び内容を総合的に勘案し、実施地区の選定を適切に行うこととする。また、土砂の流出又は崩壊、水害等の災害の発生をもたらす、又は地域にお</p>
--	--

<p>源の確保、環境の保全に支障を来すことのないよう、その態様等に応じ、法面の緑化、土留工等の防災施設及び貯水池等の設置並びに環境の保全等のための森林の適正な配置等適切な措置を講ずるものとする。</p> <p>(2)、(3) (略)</p> <p>(4)その他必要な事項 <u>特になし</u></p> <p>2 保安施設に関する事項等</p> <p>(1) (略)</p> <p>(2)特定保安林の整備に関する事項 <u>特定の目的に即して機能していないと認められる保安林については、特定保安林に指定し、要整備森林として森林施業を推進することにより、機能の維持の回復・増進を図る。</u></p> <p>(3) (略)</p> <p>3 鳥獣害の防止に関する事項 (略)</p> <p>4 <u>森林病虫害の駆除及び予防その他の森林の保護に関する事項</u> (略)</p> <p>第5 保健機能森林の整備に関する事項 (略)</p>	<p>る水源の確保、環境の保全に支障を来すことのないよう、その態様等に応じ、法面の緑化、土留工等の防災施設及び貯水池等の設置並びに環境の保全等のための森林の適正な配置等適切な措置を講ずるものとする。</p> <p>(2)、(3) (略)</p> <p>(4)その他必要な事項 (追記)</p> <p>2 保安施設に関する事項等</p> <p>(1) (略)</p> <p>(2)特定保安林の整備に関する事項 特定保安林において、保安林機能の回復・増進を図るため要整備森林の森林施業を推進する。</p> <p>(3) (略)</p> <p>3 鳥獣害の防止に関する事項 (略)</p> <p>4 森林の保護に関する事項 (略)</p> <p>第5 保健機能森林の整備に関する事項 (略)</p>
--	--

第6 計画量等

1 伐採立木材積

本計画の伐採（主伐・間伐）立木材積は下表のとおりとする。

単位：千m³

区分	総数			主伐			間伐		
	総数	針葉樹	広葉樹	総数	針葉樹	広葉樹	総数	針葉樹	広葉樹
総数	324	314	10	154	144	10	170	170	0
前半5カ年の計画量	162	157	5	77	72	5	85	85	0

2 間伐面積

本計画の間伐面積は下表のとおりとする。

単位 面積：ha

区分	間伐面積
総数	2,833
前半5カ年の計画量	1,416

3 人工造林及び天然更新別の造林面積

本計画の人工造林、天然更新の造林面積、育成複層林導入面積は下表のとおりとする。

単位：ha

区分	人工造林	天然更新
総数	960	266
前半5カ年の計画量	480	133

第6 計画量等

1 伐採立木材積

本計画の伐採（主伐・間伐）立木材積は下表のとおりとする。

単位：千m³

区分	総数			主伐			間伐		
	総数	針葉樹	広葉樹	総数	針葉樹	広葉樹	総数	針葉樹	広葉樹
総数	437	427	10	201	191	10	236	236	0
前半5カ年の計画量	218	208	5	100	95	5	118	118	0

2 間伐面積

本計画の間伐面積は下表のとおりとする。

単位 面積：ha

区分	間伐面積
総数	7,113
前半5カ年の計画量	3,557

3 人工造林及び天然更新別の造林面積

本計画の人工造林、天然更新の造林面積、育成複層林導入面積は下表のとおりとする。

単位：ha

区分	人工造林	天然更新
総数	965	284
前半5カ年の計画量	483	142

新

旧

単位：ha

育成複層林導入面積		72
内訳	育成単層林→育成複層林	3
	天然林→育成複層林	69

単位：ha

育成複層林導入面積		110
内訳	育成単層林→育成複層林	22
	天然林→育成複層林	88

4 林道の開設又は拡張に関する計画

4 林道の開設又は拡張に関する計画

開設/拡張	種類	市町村	路線名	延長(km)	利用区域面積(ha)	前半5カ年の計画箇所	対図番号	備考	
開設	自動車道	豊能町	(削除)						
			(削除)						
			(削除)						
		河南町	(削除)						
			(削除)						
			(削除)						
		千早赤坂村	(削除)						
			(削除)						
			(削除)						
	河内長野市	(削除)							
		(削除)							
		(削除)							
	和泉市	大岩御光滝	3.4	250			④ ⑤		

開設/拡張	種類	市町村	路線名	延長(km)	利用区域面積(ha)	前半5カ年の計画箇所	対図番号	備考
開設	自動車道	豊能町	初谷	1.8	235		②	
			大峯	1.4	49		②	
			小計	3.2	284			
		河南町	葛城	1.2	44		③	
			乾谷	0.6	63		③	
			小計	1.8	107			
		千早赤坂村	奥代	0.5	114		③ ④	
			中津原	1.3	32		③ ④	
			小計	1.8	146			
	河内長野市	島の谷石見	1.5	123		③ ④		
		大岩御光滝	2.2	103		④		
		小計	3.7	226				
	和泉市	大岩御光滝	3.4	250		④ ⑤		

新

旧

			大谷	0.5	52		③ ④	
			小計	3.9	302			
		貝塚市	御所の谷	0.8	59		⑤	
			扇畑長窪	2.0	56		⑤	
			小計	2.8	115			
		泉佐野市	稲倉	1.1	226		⑤	
			坂麦	1.2	39		⑤	
			生草	1.0	86		⑤	
			小計	3.3	351			
		泉南市	牧谷	2.2	55		⑤ ⑥	
			小計	2.2	55			
計			8路線	12.2	823			

			大谷	0.5	52		③ ④	
			小計	3.9	302			
		貝塚市	御所の谷	0.8	59		⑤	
			扇畑長窪	2.0	56		⑤	
			小計	2.8	115			
		泉佐野市	稲倉	1.1	226		⑤	
			坂麦	1.2	39		⑤	
			生草	1.0	86		⑤	
			小計	3.3	351			
		泉南市	牧谷	2.2	55		⑤ ⑥	
			小計	2.2	55			
計			16路線	22.7	1,586			

開設/拡張	種類	市町村	路線名	延長(km)	利用区域面積(ha)	前半5カ年の計画箇所	対図番号	備考
拡張	自動車道	能勢町	山辺	1.7	57		①	
			其ヶ谷	1.3	116		①	
			日野	1.3	88		①	
			暮阪	1.3	134		①	
			小計	5.6	395			
	豊能町	(削除)						
		(削除)						

開設/拡張	種類	市町村	路線名	延長(km)	利用区域面積(ha)	前半5カ年の計画箇所	対図番号	備考
拡張	自動車道	能勢町	山辺	1.7	57		①	
			其ヶ谷	1.3	116		①	
			日野	1.3	88		①	
			暮阪	1.3	134		①	
			小計	5.6	395			
	豊能町	萩和	0.5	23		①		
		大井山	0.8	16		①		

新

旧

		(削除)								小計	1.3	39			
箕面市	宮山	0.4	40			②		箕面市	宮山	0.4	40			②	
	小計	0.4	40						小計	0.4	40				
	高槻市	(削除)						高槻市	ポンポン山	3.2	268			②	
		(削除)							原桧尾谷	5.6	273			②	
		(削除)							岩井谷	3.6	92			②	
		萩谷岡山	9.9	295			②		(追加)						
		際面ヶ谷	3.5	99			②		(追加)						
		本山寺	1.9	95			②		(追加)						
		田能	2.9	127			②		(追加)						
		遅谷	1.1	46			②		(追加)						
		鹿ノ爪	1.7	58			②		(追加)						
		焼山	1.7	83			②		(追加)						
小計	22.7	803				小計	12.4	633							
茨木市	(削除)						茨木市	西谷	2.2	70			②		
	(削除)							車作	4.0	218	○		②		
	(削除)							中里深谷	2.5	192	○		②		
	(削除)							車作安元	1.0	57			②		
	(削除)							小計	9.7	537	2				
河南町	(削除)						河南町	持尾	1.1	57			③		
	(削除)							小計	1.1	57					
千早赤阪	(削除)						千早赤阪	足谷	0.4	142			③ ④		
	(削除)							ウスイ谷	1.1	105			③ ④		

新

旧

		村	(削除)																
			(削除)																
			(削除)																
			(削除)																
		河内	宮の谷	0.8	43					③	④								
		長野	大住谷	2	120					③	④								
		市	小原谷	0.3	56					③	④								
			赤田	2.1	100					③	④								
			島の谷	1.6	246					③	④								
			才ノ神	2.6	185					③	④								
			中之谷	0.8	85					③	④								
			加賀田横谷	0.8	116					③	④								
			野谷	0.7	138					④									
			千石谷	7.4	648					④									
			大谷	0.9	75					④									
			御光滝	3.2	412					④	⑤								
			流谷	2.8	199					③	④								
			岩湧	2.0	76					③	④								
			加賀田滝畑	0.8	116					④									
			滝畑横谷	0.8	96					③	④								
			本谷横谷	1.7	280					③	④								
			小計	31.3	3.00														
		和泉	大岩	0.1	192					⑤									
		村	長谷	0.5	87					③	④								
			伏見峠	0.4	96					③	④								
			奥代	0.4	100					③	④								
			小計	2.8	530														
		河内	宮の谷	0.8	43					③	④								
		長野	大住谷	2	120					③	④								
		市	小原谷	0.3	56					③	④								
			赤田	2.1	100					③	④								
			島の谷	1.6	246					③	④								
			才ノ神	2.6	185					③	④								
			中之谷	0.8	85					③	④								
			加賀田横谷	0.8	116					③	④								
			野谷	0.7	138					④									
			千石谷	7.4	648					④									
			大谷	0.9	75					④									
			(追加)																
			(追加)																
			(追加)																
			(追加)																
			(追加)																
			(追加)																
			小計	20.0	1,812														
		和泉	大岩	0.1	192					⑤									

新

旧

市	根来谷	0.3	21		④	
	九鬼奥	0.3	87		③ ④	
	小父折	0.3	88		⑤	
	岩屋谷	0.3	169		③ ④	
	小計	1.3	557			
岸和田市	東風谷	0.8	62		⑤	
	シガ谷	2.7	83		⑤	
	本谷	6	130		⑤	
	神於山	0.2	64		⑤	
	塔原	1.9	70		⑤	
	小計	11.6	409			
貝塚市	本谷	1.8	268		⑤	
	積貝	1.2	37		⑤	
	小葉谷	1.2	51		⑤	
	犬鳴東手川	2.1	115		⑤	
	犬鳴東手川支線	0.6	40		⑤	
	御所の谷	1.8	59		⑤	
	小計	8.7	570			
泉佐野市	犬鳴東手川	2.8	396		⑤	
	下大木	1.5	65		⑤	
	稲倉	3.2	328		⑤	
	小計	7.5	789			
泉南	高倉	1.2	47		⑤	

市	根来谷	0.3	21		④	
	九鬼奥	0.3	87		③ ④	
	小父折	0.3	88		⑤	
	岩屋谷	0.3	169		③ ④	
	小計	1.3	557			
岸和田市	東風谷	0.8	62		⑤	
	シガ谷	2.7	83		⑤	
	本谷	6	130		⑤	
	神於山	0.2	64		⑤	
	塔原	1.9	70		⑤	
	小計	11.6	409			
貝塚市	本谷	1.8	268		⑤	
	積貝	1.2	37		⑤	
	小葉谷	1.2	51		⑤	
	犬鳴東手川	2.1	115		⑤	
	犬鳴東手川支線	0.6	40		⑤	
	御所の谷	1.8	59		⑤	
	小計	8.7	570			
泉佐野市	犬鳴東手川	2.8	396		⑤	
	下大木	1.5	65		⑤	
	稲倉	3.2	328		⑤	
	小計	7.5	789			
泉南	高倉	1.2	47		⑤	

新

旧

	市	東山	1.6	68		⑤		
		堀河	0.7	123		⑤		
		小計	3.5	238				
		岬町	本谷	3.1	298		⑥	
			小計	3.1	298			
計		<u>52路線</u>	<u>95.7</u>	<u>7,107</u>				

	市	東山	1.6	68		⑤		
		堀河	0.7	123		⑤		
		小計	3.5	238				
		岬町	本谷	3.1	298		⑥	
			小計	3.1	298			
計		<u>54路線</u>	<u>89.0</u>	<u>6,904</u>	<u>2</u>			

5 保安林整備及び治山事業に関する計画

5 保安林整備及び治山事業に関する計画

(1)保安林として管理すべき森林の種類別面積等

(1)保安林として管理すべき森林の種類別面積等

①保安林として管理すべき森林の種類別の計画期末面積

①保安林として管理すべき森林の種類別の計画期末面積

単位：h a

単位：h a

保安林の種類	面積		備考
		前半5カ年の計画面積	
水源涵養のための保安林	<u>9,472</u>	<u>9,454</u>	
災害防備のための保安林	<u>7,815</u>	<u>7,690</u>	
保健・風致の保存等のための保安林	<u>5,462</u>	<u>5,460</u>	

保安林の種類	面積		備考
		前半5カ年の計画面積	
水源涵養のための保安林	<u>9,606</u>	<u>9,523</u>	
災害防備のための保安林	<u>7,726</u>	<u>7,501</u>	
保健・風致の保存等のための保安林	<u>5,615</u>	<u>5,538</u>	

※ 総数欄は、2以上の目的を達成するために指定される保安林があるため、水源涵養のための保安林等の内訳の合計に一致しないことがある。

(追記)

注) 水源涵養のための保安林とは、森林法第25条第1項第1号の目的、災害防備のための保安林とは、土砂の流出の防備、土砂の崩壊の防備等の第2号から第7号までの目的、保健・風致の保存等のための保安林とは、第8号から第11号の目的をそれぞれ達成するために指定する保安林をいう。

注) 水源涵養のための保安林とは、森林法第25条第1項第1号の目的、災害防備のための保安林とは、土砂の流出の防備、土砂の崩壊の防備等の第2号から第7号までの目的、保健・風致の保存等のための保安林とは、第8号から第11号の目的をそれぞれ達成するために指定する保安林をいう。

新

旧

②計画期間内において保安林の指定又は解除を相当とする森林の種類別の所在及び面積等

②計画期間内において保安林の指定又は解除を相当とする森林の種類別の所在及び面積等

指定解除別	種類	森林の所在		面積		指定又は解除を必要とする理由	備考
		市町村	区域	(ha)	前半5カ年の計画面積(ha)		
(削除)							
(削除)							
(削除)							
(削除)							
(削除)							
指定	水 かん 涵	河内長 野市	滝畑 等	36	18	水源の涵養	
(削除)							
(削除)							
			水 かん 涵 合 計	<u>36</u>	<u>18</u>		

指定解除別	種類	森林の所在		面積		指定又は解除を必要とする理由	備考
		市町村	区域	(ha)	前半5カ年の計画面積(ha)		
指定	水 かん 涵	能勢町	宿野 等	15	8	水源の涵養	
指定	水 かん 涵	高槻市	原 等	19	9	水源の涵養	
指定	水 かん 涵	八尾市	教興寺 等	10	5	水源の涵養	
指定	水 かん 涵	千早赤 阪村	水分 等	16	8	水源の涵養	
指定	水 かん 涵	千早赤 阪村	千早 等	50	25	水源の涵養	
指定	水 かん 涵	河内長 野市	滝畑 等	36	18	水源の涵養	
指定	水 かん 涵	河内長 野市	加賀田 等	10	5	水源の涵養	
指定	水 かん 涵	河内長 野市	石見川 等	10	5	水源の涵養	
			水 かん 涵 合 計	<u>166</u>	<u>83</u>		

新

旧

指定 解除別	種 類	森林の所在		面積 (ha)	前半5カ 年の計画 面積 (ha)	指定又は解除 を必要とする 理由	備 考
		市町村	区域				
(削除)							
(削除)							
(削除)							
(削除)							
指定	土 流	枚方市	尊延寺等	38	19	土砂の流出の防備	
(削除)							
指定	土 流	交野市	倉治 等	55	27	土砂の流出の防備	
指定	土 流	四條畷市	南野 等	42	21	土砂の流出の防備	
指定	土 流	大東市	中垣内 等	11	5	土砂の流出の防備	
指定	土 流	東大阪	日下 等	23	11	土砂の流出の防備	
指定	土 流	千早赤阪 村	千早 等	25	12	土砂の流出の防備	

指定 解除別	種 類	森林の所在		面積 (ha)	前半5カ 年の計画 面積 (ha)	指定又は解 除を必要と する理由	備 考
		市町村	区域				
指定	土 流	能勢町	地黄 等	3	1	土砂の流出の防備	
指定	土 流	島本町	尺代 等	30	15	土砂の流出の防備	
指定	土 流	箕面市	下止々呂美等	5	3	土砂の流出の防備	
指定	土 流	高槻市	田能 等	46	23	土砂の流出の防備	
指定	土 流	枚方市	尊延寺等	38	19	土砂の流出の防備	
指定	土 流	枚方市	津 田	46	23	土砂の流出の防備	
指定	土 流	交野市	倉治 等	77	28	土砂の流出の防備	
指定	土 流	四條畷市	南野 等	42	21	土砂の流出の防備	
指定	土 流	大東市	中垣内 等	11	5	土砂の流出の防備	
指定	土 流	東大阪	日下 等	23	11	土砂の流出の防備	
指定	土 流	千早赤阪 村	千早 等	30	30	土砂の流出の防備	

新

旧

指定	土流	河内長野市	天見 等	<u>29</u>	<u>14</u>	土砂の流出の防備
指定	土流	河内長野市	石見川 等	<u>3</u>	<u>1</u>	土砂の流出の防備
(削除)						
指定	土流	貝塚市	蕎原 等	<u>16</u>	<u>8</u>	土砂の流出の防備
(削除)						
(削除)						
指定	土流	泉佐野市	土丸 等	<u>9</u>	<u>4</u>	土砂の流出の防備
			土流合計	<u>251</u>	<u>121</u>	

指定	土流	河内長野市	天見 等	<u>30</u>	<u>15</u>	土砂の流出の防備
(追加)						
指定	土流	和泉市	大野町	<u>15</u>	<u>7</u>	土砂の流出の防備
指定	土流	貝塚市	蕎原 等	<u>27</u>	<u>13</u>	土砂の流出の防備
指定	土流	阪南市	箱作 等	<u>17</u>	<u>8</u>	土砂の流出の防備
指定	土流	岬町	淡輪 等	<u>12</u>	<u>6</u>	土砂の流出の防備
(追加)						
			土流合計	<u>452</u>	<u>228</u>	

(削除)						
(削除)						
(削除)						
(削除)						
指定	保健	河内長野市	石見川 等	<u>3</u>	<u>1</u>	公衆の保健休養及び生活環境の保全と形成

指定	保健	能勢町	地黄 等	<u>55</u>	<u>26</u>	公衆の保健休養及び生活環境の保全と形成
指定	保健	茨木市	泉原 等	<u>28</u>	<u>17</u>	公衆の保健休養及び生活環境の保全と形成
指定	保健	交野市	倉治 等	<u>50</u>	<u>25</u>	公衆の保健休養及び生活環境の保全と形成
指定	保健	八尾市	教興寺 等	<u>10</u>	<u>5</u>	公衆の保健休養及び生活環境の保全と形成
(追加)						

新

旧

(削除)							
			保健合計	3	1		
			総合計	290	140		

指定	保健	岬町	孝子 等	15	7	公衆の保健休養 及び生活環境の 保全と形成	
			保健合計	158	80		
			総合計	776	391		

指定 解除別	種類	森林の所在		面積 (ha)	前半5カ 年の計画 面積 (ha)	指定又は解除 を必要とする 理由	備考
		市町村	区域				
(削除)							
(削除)							
解除	風致	寝屋川市	国守町 等	0.2	0	指定理由の消滅	
			風致合 計	0.2	0		
(削除)							
(削除)							
(削除)							
(削除)							
			総合計	0.2	0		

指定 解除別	種類	森林の所在		面積 (ha)	前半5カ 年の計画 面積 (ha)	指定又は解 除を必要と する理由	備考
		市町村	区域				
解除	風致	堺市	多治井 等	0.6	0	指定理由の消滅	旧美 原町
解除	風致	枚方市	南中振1丁目	0.2	0	公益上の理由	
解除	風致	寝屋川市	国守町 等	0.2	0	指定理由の消滅	
			風致合 計	1.0	0		
解除	土流	高槻市	原 等	3.0	3.0	公益上の理由	
			土流合 計	3.0	3.0		
解除	保健	高槻市	原 等	2.9	2.9	公益上の理由	
			保健合 計	2.9	2.9		
			総合計	6.9	5.9		

新

旧

③ 計画期間内において指定施業要件の整備を相当とする森林の面積

単位：ha

種類	指定施業要件の整備区分				
	伐採の方法の変更	皆伐面積の変更	択伐率の変更	間伐率の変更	植栽の変更
水源の涵養	0	110	747	747	610
災害の防備	5	0	543	543	296
保健・風致の保存等	0	0	896	896	206

(2) (略)

(3)実施すべき治山事業の数量

単位：地区

森林の所在		治山事業施行地区数		主な工種	備考
市町村	区域	1	前半5カ年の計画地区数		
能勢町	上杉		1	0	溪間工、森林整備
	長谷	1	0	溪間工、森林整備	
	山田	2	0	溪間工、森林整備	
	天王	3	3	溪間工、森林整備	
	山辺	1	0	森林整備	
	宿野	4	1	溪間工、山腹工、森林整備	

③ 計画期間内において指定施業要件の整備を相当とする森林の面積

単位：ha

種類	指定施業要件の整備区分				
	伐採の方法の変更	皆伐面積の変更	択伐率の変更	間伐率の変更	植栽の変更
水源の涵養	0	110	0	363	610
災害の防備	5	0	0	152	296
保健・風致の保存等	0	0	0	146	206

(2) (略)

(3)実施すべき治山事業の数量

単位：地区

森林の所在		治山事業施行地区数		主な工種	備考
市町村	区域	1	前半5カ年の計画地区数		
能勢町	上杉		1	0	溪間工、森林整備
	長谷	1	0	溪間工、森林整備	
	山田	3	1	溪間工、森林整備	
	天王	3	3	溪間工、森林整備	
	山辺	3	2	森林整備	
	宿野	3	2	溪間工、森林整備	

新

旧

	倉垣	4	0	溪間工、森林整備			倉垣	4	0	溪間工、森林整備		
	野間中	<u>1</u>	<u>1</u>	溪間工、山腹工			野間中	2	2	溪間工、山腹工		
	地黄	<u>1</u>	<u>0</u>	森林整備			地黄	5	5	森林整備、山腹工、溪間工		
	野間大原	1	<u>1</u>	溪間工、山腹工、森林整備			野間大原	1	0	森林整備		
	山内	<u>1</u>	<u>1</u>	溪間工、山腹工、森林整備			(追加)					
豊能町	(削除)						妙見山	1	1	溪間工、山腹工		
	(削除)						吉川	1	1	溪間工、山腹工、森林整備		
	木代	<u>1</u>	<u>1</u>	溪間工、森林整備			(追加)					
(削除)						箕面市	上止々呂美	2	2	溪間工、森林整備		
池田市	木部	1	0	溪間工			池田市	木部	1	0	溪間工	
	中川原町	1	0	溪間工			中川原町	1	0	溪間工		
	(削除)						伏尾町	1	1	溪間工、森林整備		
茨木市	銭原	1	<u>0</u>	溪間工、森林整備			茨木市	銭原	1	1	溪間工、森林整備	
	泉原	<u>1</u>	<u>1</u>	溪間工、森林整備			(追加)					
高槻市	川久保	1	0	森林整備			高槻市	川久保	1	0	溪間工、森林整備	
	二料	1	0	森林整備			二料	1	0	森林整備		
	出灰	<u>1</u>	<u>1</u>	溪間工、山腹工			出灰	2	2	溪間工、山腹工		
	萩谷	2	1	溪間工、山腹工、森林整備			萩谷	2	1	溪間工、山腹工、森林整備		
	檜田	3	0	森林整備			檜田	3	0	森林整備		
	原	2	2	溪間工、森林整備			原	2	2	溪間工、森林整備		

新

旧

新					旧				
	(削除)					成合	1	1	溪間工、森林整備
島本町	尺代	2	<u>2</u>	溪間工、山腹工、森林整備	島本町	尺代	2	0	溪間工、山腹工、森林整備
	大沢	<u>1</u>	<u>0</u>	森林整備		(追加)			
枚方市	津田	1	1	溪間工、森林整備	枚方市	津田	1	1	溪間工、山腹工、森林整備
	尊延寺	1	1	溪間工、森林整備		尊延寺	1	1	溪間工、山腹工、森林整備
交野市	星田	<u>1</u>	<u>0</u>	溪間工、森林整備	交野市	星田	2	2	溪間工、森林整備
	寺	1	0	溪間工、森林整備		寺	1	0	溪間工、森林整備
	森	<u>1</u>	<u>0</u>	溪間工、森林整備		森	2	1	溪間工、森林整備
	傍示	1	0	溪間工、森林整備		傍示	1	0	溪間工、森林整備
	倉治	<u>1</u>	<u>0</u>	溪間工、山腹工、森林整備		倉治	3	3	溪間工、山腹工、森林整備
	私部	<u>1</u>	<u>1</u>	溪間工、森林整備		私部	2	0	溪間工、森林整備
	私市	<u>1</u>	<u>1</u>	溪間工、森林整備		私市	2	2	溪間工、森林整備
四條畷市	南野	1	<u>0</u>	溪間工、森林整備	四條畷市	南野	1	1	溪間工、森林整備
	下田原	1	<u>1</u>	溪間工、森林整備		下田原	1	0	溪間工、森林整備
(削除)					大東市	寺川	1	1	溪間工、森林整備
東大阪市	(削除)				東大阪市	日下町	2	1	溪間工、森林整備
	六万寺町	1	0	溪間工、森林整備		六万寺町	1	0	溪間工、森林整備
	山手町	1	0	溪間工、森林整備		山手町	1	0	溪間工、森林整備
	東豊浦町	1	<u>0</u>	溪間工、山腹工、森林整備		東豊浦	1	1	溪間工、山腹工、森林整備
	(削除)					石切	2	2	溪間工、森林整備
	<u>上石切町</u>	<u>1</u>	<u>0</u>	溪間工、森林整備	(追加)				
八尾市	神立	1	1	溪間工、山腹工、森林整備	八尾市	神立	1	1	溪間工、森林整備

新

旧

	黒谷	1	1	溪間工、森林整備
河南町	平石	3	<u>1</u>	溪間工、 <u>山腹工</u> 、森林整備
	(削除)			
	(削除)			
富田林市	嬉	<u>1</u>	<u>1</u>	溪間工、森林整備
千早赤阪村	水分	<u>4</u>	<u>2</u>	溪間工、森林整備 溪間工、 <u>山腹工</u> 、森林整備
	千早	<u>5</u>	<u>1</u>	
	足谷	<u>1</u>	<u>0</u>	
河内長野市	千石谷	<u>3</u>	<u>0</u>	溪間工、森林整備 溪間工、森林整備 溪間工、森林整備 溪間工、森林整備 溪間工、森林整備 溪間工、森林整備 溪間工、森林整備
	滝畑西	<u>3</u>	<u>0</u>	
	滝畑東	1	<u>1</u>	
	加賀田	4	<u>2</u>	
	天見	<u>2</u>	<u>0</u>	
	石見川	1	0	
	岩瀬	1	0	
和泉市	父鬼	<u>2</u>	<u>0</u>	溪間工、森林整備 溪間工、森林整備 溪間工、森林整備
	大野町	<u>1</u>	1	
	槇尾山	<u>2</u>	<u>1</u>	
	(削除)			
	(削除)			
岸和田市	牛滝	1	1	森林整備 森林整備 溪間工、森林整備 溪間工、森林整備
	塔原	1	0	
	(削除)			
	大沢町	<u>1</u>	<u>1</u>	
	北阪町	1	1	
(削除)				

	黒谷	1	1	溪間工、森林整備
河南町	平石	3	0	溪間工、森林整備 溪間工、森林整備 溪間工、森林整備
	弘川	1	1	
	下河内	1	1	
(追加)				
千早赤阪村	水分	7	4	溪間工、森林整備 溪間工、森林整備 溪間工、森林整備
	千早	6	4	
	足谷	3	2	
河内長野市	千石谷	8	4	溪間工、森林整備 溪間工、森林整備 溪間工、森林整備 溪間工、森林整備 溪間工、森林整備 溪間工、森林整備 溪間工、森林整備
	滝畑西	5	2	
	滝畑東	1	0	
	加賀田	4	3	
	天見	3	2	
	(追加)			
	(追加)			
和泉市	父鬼	6	4	溪間工、森林整備 溪間工、森林整備 溪間工、森林整備 溪間工、森林整備 溪間工、森林整備
	大野町	3	1	
	槇尾山	4	4	
	仏並町	1	1	
	春木川	1	1	
岸和田市	牛滝	1	1	森林整備 森林整備 溪間工、森林整備 溪間工、森林整備 溪間工、森林整備
	塔原	1	0	
	大沢	1	1	
	(追加)			
	北阪町	1	1	
相川	1	1		

新

旧

貝塚市	蕎原	<u>4</u>	<u>1</u>	溪間工、 <u>山腹工</u> 、森林整備
	(削除) 柎谷	<u>1</u>	<u>1</u>	溪間工、森林整備
泉佐野市	大木	<u>2</u>	<u>0</u>	溪間工、森林整備
	土丸	<u>2</u>	<u>2</u>	溪間工、森林整備
熊取町	久保	1	1	溪間工、森林整備
泉南市	(削除)			
	(削除) 信達葛畑	<u>1</u>	<u>1</u>	溪間工、森林整備
阪南市	桑畑	1	<u>1</u>	溪間工、 <u>山腹工</u> 、森林整備
岬町	多奈川谷 川	1	1	溪間工、森林整備
	孝子	<u>1</u>	<u>0</u>	溪間工、森林整備
合計		<u>107</u>	<u>43</u>	

貝塚市	蕎原	3	3	溪間工、森林整備
	木積 (追加)	1	1	溪間工、森林整備
泉佐野市	大木	3	2	溪間工、森林整備
	土丸	1	0	溪間工、森林整備
熊取町	久保	1	1	溪間工、森林整備
泉南市	信達金熊 寺	1	0	溪間工、森林整備、山腹工
	信達楠畑	1	1	溪間工、森林整備
	信達葛畑	4	2	溪間工、森林整備
阪南市	桑畑	1	0	溪間工
岬町	多奈川谷 川 (追加)	1	1	溪間工、森林整備
合計		155	95	

6 要整備森林の所在、面積、実施すべき施業の方法及び時期
(略)

6 要整備森林の所在、面積、実施すべき施業の方法及び時期
(略)

第7 その他必要な事項

1 保安林その他制限林の施業方法

ア 保安林の指定施業要件

種類	施業の方法		森林の所在市 町村	備考
	伐採方法	その他		
水源かん養保安林	(略)	(略)	(略)	
土砂流出防備保安林	(略)	(略)	(略)	
土砂崩壊防備保安林	(略)	(略)	(略)	
潮害防備保安林	(略)	(略)	(略)	
干害防備保安林	(略)	(略)	(略)	
落石防止保安林	(略)	(略)	(略)	
防火保安林	(略)	(略)	(略)	
魚つき保安林	(略)	(略)	(略)	
保健保安林	(略)	(略)	(略)	
風致保安林	主伐は択伐による。(一部禁伐。)	(略)	(略)	

第7 その他必要な事項

1 保安林その他法令により施業について制限を受けている森林の施業方法

ア 保安林の指定施業要件

種類	施業の方法		森林の所在市 町村	備考
	伐採方法	その他		
水源かん養保安林	(略)	(略)	(略)	
土砂流出防備保安林	(略)	(略)	(略)	
土砂崩壊防備保安林	(略)	(略)	(略)	
潮害防備保安林	(略)	(略)	(略)	
干害防備保安林	(略)	(略)	(略)	
落石防備保安林	(略)	(略)	(略)	
防火保安林	(略)	(略)	(略)	
魚つき保安林	(略)	(略)	(略)	
保健保安林	(略)	(略)	(略)	
風致保安林	伐採種は定めない。(一部択伐。)	(略)	(略)	

新

旧

イ その他制限林における指定施業要件

イ その他制限林における指定施業要件

単位：面積 ha

単位：面積 ha

種 類	面 積	施 業 方 法 伐 採 方 法	そ の 他
1 砂防指定地 (砂防法による)	32,223	指定しない。	土地の保全を考慮した施業を行う。
2 (略)			
3 普通母樹林 (林業種苗法による)	36	指定しない。	普通母樹林の指定目的を達成するためにその保護又は管理に関し有害な行為を行わないこととする。
4 (略)			
5 (略)			
6 (略)			
7 (略)			
8 (略)			
9 (略)			
10 (略)			

種 類	面 積	施 業 方 法 伐 採 方 法	そ の 他
1 砂防指定地 (砂防法による)	32,224	指定しない。	土地の保全を考慮した施業を行う。
2 (略)			
3 普通母樹林 (林業種苗法による)	36	指定しない。	普通母樹林の指定目的を達成するためにその保護又は管理に関し有害な行為を行わないこととする。
4 (略)			
5 (略)			
6 (略)			
7 (略)			
8 (略)			
9 (略)			
10 (略)			

新

旧

2 その他必要な事項
該当なし

2 その他必要な事項
該当なし

用語の解説

《ア行》

大阪府森林整備指針：大阪府域の森林を対象に、将来の望ましい森林の姿と、其れを実現するための技術的な手法を示した指針。

《カ行》(略)

《サ行》

指定施業要件：保安林の目的を達成するため、個々の保安林の立地条件に応じて、立木の伐採方法及び限度、並びに伐採後に必要となる植栽の方法、期間及び樹種を定めたもの。

森林経営管理制度：森林の経営管理（自然的経済的社会的諸条件に応じた適切な経営又は管理を持続的に行うことをいう。以下に同じ。）を森林所有者自らが実行できない場合には、市町村が経営管理の委託を受け、林業経営に適した森林については意欲と能力のある林業経営者に再委託するとともに、再委託できない森林及び再委託に至るまでの間の森林については市町村が自ら経営管理を実施する制度

《ナ行》
(略)《ハ行》
(削除)《マ行》
(略)

《ヤ行》

要整備森林：特定保安林の区域内の森林で伐採、造林、保育などの整備を早急に進めるべき森林

用語の解説

《ア行》

(追加)

《カ行》(略)

《サ行》

(追加)

《ナ行》

《ハ行》

ペレット：オガ粉等を 15mm程度の小さな円筒状に成形したもので、ストーブ、ボイラーの燃料として使用

《マ行》
(略)

《ヤ行》

(追加)

新

旧

《ラ行》
(略)

《ラ行》
(略)