

千鳥橋  
 にぎわいの広場ゾーン

交流ふれあいゾーン

展望・広場ゾーン

高見公園



S=1:1:1000

工事名称	正蓮寺川公園(河川)底質浄化対策事業	図 号	1:1000
図面名称	基本設計平面図-2	作成日	平成27年11月
作成者	大阪府建設技術院 公園緑化部	担当	佐藤 孝
承認者		承認	

正蓮寺川公園基本設計平面図-2 (千鳥橋～高見公園)

野草観察ゾーン

にぎわいの広場ゾーン

交流ふれあいゾーン



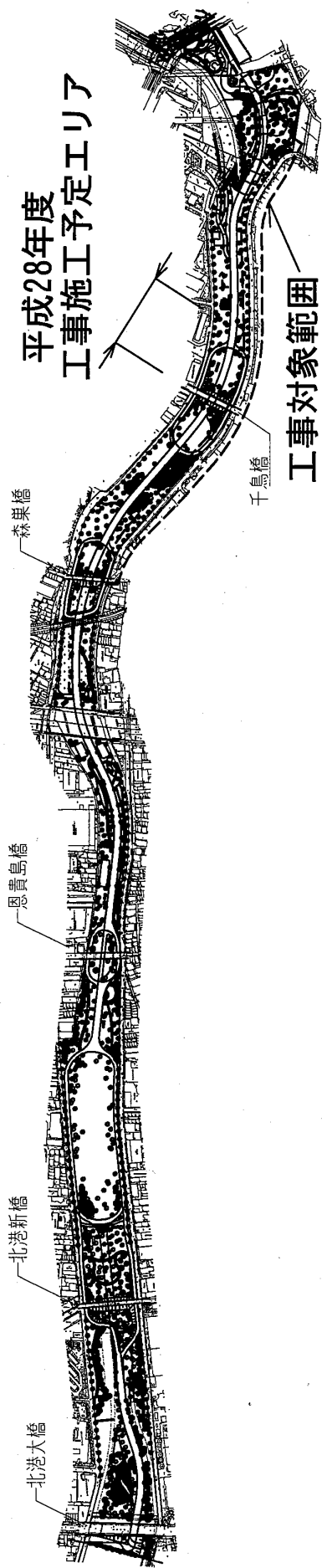
S=1:1000

工務局	都市計画課	都市計画課	第 24 号	1:1000
図面名称	基本設計平面図-1	作成日	平成16年11月	4/4
大阪府建設部 公園課				

正蓮寺川公園基本設計平面図-1 (森巣橋~千鳥橋)

平成27年度  
実施設計予定エリア


平成28年度  
工事施工予定エリア



工事対象範囲

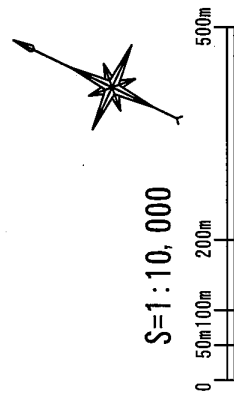
平成28年度 実施設計予定エリア  
平成29年度～ 工事施工予定エリア

基盤断面



\* 主な工種

集水枳・配管 (排水・給水・電気) ・遊具・パーゴラ・ベンチ・フェンス・植栽 等



S=1:10,000