

関西国際空港の存在・運用に係る

環境監視結果報告書

[平成23年 6月分]

平成23年 7月

関西国際空港株式会社
関西国際空港用地造成株式会社

目 次

1 監視結果の概要	1
2 監視結果	3
(1) 騒音	5
(2) 大気質・気象	27
〔資料〕 測定点配置図	41
〔資料〕 管理目標	43
〔資料〕 環境基準等	44

注) 本報告書のデータは速報値である。

1 監視結果の概要

1.1 環境監視の実施状況

環境監視計画に基づく平成23年6月の環境監視については、次表の実施日に記載のある項目について実施した。

監視項目	測定・調査項目	調査範囲	調査点	調査頻度	実施期間	実施日 (6月分)
騒音	航空機騒音	大阪湾沿岸地域 及び飛行経路周辺地域	11地点	常時測定	将来にわたり 実施	常時観測
			10数地点	年1回程度		1～7日 9～15日 17～23日
	飛行経路・高度		開港 (H6年) 後から実施	数ヶ所	休止	—
			新飛行経路 導入 (H10年) 後から実施		年1回程度	8～9日 14～15日 21～23日
低周波音	航空機の低周波音	大阪湾沿岸地域	数地点	年1回程度	平成25年7月 までに調査の 実施期間につ いて協議	—
大気質 ・気象	窒素酸化物(二酸化窒素、一酸化窒素)、浮遊粒子状物質、光化学オキシダント、炭化水素(メタン、非メタン)、風向・風速	空港島対岸部	1地点	連続測定	運用最大時の 3年後まで	常時観測
水質	透明度、水温、塩分、pH、DO、COD、T-N、T-P、クロロフィルa、SS	内部水面海域	3点	年2回 (夏季、冬季)	平成25年7月 まで	—
底質	泥温、強熱減量、粒度組成、pH、COD、硫化物、T-N、T-P		3点			—
海域生物	植物プランクトン		2点	休止	平成25年7月 まで	—
	動物プランクトン		—	—		
	底生生物	3点	年2回 (夏季、冬季)	—		
陸生動物 (鳥類)	鳥類の飛来・生息	1期及び 2期空港島内	定点及び 調査ライン	休止	運用後最大時 3年後まで	—
		空港島周辺海域	調査ライン			—
	タカ類の渡り	タカ類の 渡りルート	1点			—

1.2 工事の実施状況

平成23年6月には、工事の実施はなかった。

1.3 監視結果の概要

(1) 騒音

泉大津市、泉佐野市、岬町、貝塚市、大阪市、和歌山市、日高町、淡路市、洲本市、南あわじ市の常時観測局における航空機騒音の測定結果は、すべての地点で環境基準値を下回っていた。

また、堺市、高石市、忠岡町、岸和田市、田尻町、泉南市、阪南市、和泉市、熊取町、和歌山市の定期調査地点における航空機騒音の測定結果は、すべての地点で環境基準を下回っていた。

(2) 大気質

佐野中学校局（羽倉崎）における二酸化窒素、浮遊粒子状物質は、いずれも管理目標を満足し、環境基準を下回っていた。

2 監視結果

航空機騒音測定結果総括表 [平成23年 6月分]

NO.	測定地点	WECPNL			
		平均値	最大値	最小値	測定日数
○①	泉大津市汐見町	< 50	56		30
○②	泉佐野市りんくう往来南	< 50	57		30
○③	岬町多奈川小島	57	61	< 50	30
○④	堺市南区庭代台	< 50	< 50		7
○⑤	高石市高砂2丁目	< 50	< 50		7
○⑥	忠岡町新浜3丁目	< 50	< 50		7
○⑦	岸和田市臨海	< 50	50		7
○⑧	貝塚市二色3丁目	50	56		30
○⑨	田尻町りんくうポート南	< 50	< 50		7
○⑩	泉南市りんくう南浜	50	54		7
○⑪	阪南市箱作	50	53	< 50	7
○⑫	和泉市和田町	< 50	< 50		7
○⑬	熊取町希望が丘	< 50	< 50		7
○⑭	大阪市住之江区南港北	< 50	< 50		30
W①	和歌山市大川	55	58	< 50	30
W②	和歌山市深山	54	56	50	7
W③	日高町大字高家	< 50	< 50		30
H②	淡路市岩屋	54	57	< 50	30
H③	洲本市中川原	< 50	50		30
H⑤	南あわじ市福良	< 50	< 50		30
H⑦	淡路市釜口	< 50	51	< 50	30

注) 表中の空白は、暗騒音より10dB以上のピークレベルが検出できなかったことを示す。

航空機騒音測定結果 [平成23年 6月分]

測定地点		WECPNL	パワー 平均値 (dB)	測定機数					合計	加重 合計	離着陸機数	備考
No. 〇①	泉大津市 汐見町			00:00 ~ 07:00	07:00 ~ 19:00	19:00 ~ 22:00	22:00 ~ 24:00					
日 別 値	1 (水)									288 [日平均速報値]		
	2 (木)	< 50	58	0	3	2	0	5	9			
	3 (金)	< 50	58	0	6	0	0	6	6			
	4 (土)	< 50	60	0	13	1	2	16	36			
	5 (日)	< 50	60	1	5	0	0	6	15			
	6 (月)	< 50	58	0	6	0	0	6	6			
	7 (火)	< 50	57	1	3	8	0	12	37			
	8 (水)	51	61	0	6	3	3	12	45			
	9 (木)	< 50	60	0	2	1	3	6	35			
	10 (金)	< 50	58	1	8	2	0	11	24			
	11 (土)	< 50	58	0	20	9	0	29	47			
	12 (日)	< 50	57	1	6	0	0	7	16			
	13 (月)	51	61	1	8	3	2	14	47			
	14 (火)	< 50	59	3	13	2	0	18	49			
	15 (水)	56	66	0	6	3	4	13	55			
	16 (木)	< 50	58	0	2	1	0	3	5			
	17 (金)	< 50	57	3	3	4	3	13	75			
	18 (土)	< 50	57	0	4	0	0	4	4			
	19 (日)	< 50	56	1	13	0	0	14	23			
	20 (月)	51	61	0	7	2	4	13	53			
	21 (火)	52	61	2	3	2	3	10	59			
	22 (水)	51	59	0	0	13	3	16	69			
	23 (木)	< 50	62	1	1	0	0	2	11			
	24 (金)	< 50	63	0	1	2	0	3	7			
	25 (土)	< 50	59	0	0	3	2	5	29			
	26 (日)	51	59	1	10	13	1	25	69			
	27 (月)	< 50	68	0	2	0	0	2	2			
	28 (火)	< 50	59	0	2	2	0	4	8			
	29 (水)	52	62	0	10	1	3	14	43			
	30 (木)	< 50	59	0	11	4	2	17	43			
WECPNL	最大値	56										
	最小値											
	平均値	< 50										

日別値が空白
のものは、暗
騒音より10dB
以上のピーク
レベルが検出
できなかった
ことを示す。

航空機騒音測定結果 [平成23年 6月分]

測定地点		WECPNL	パワー 平均値 (dB)	測定機数					合計	加重 合計	離着陸機数	備考
No. 〇②	泉佐野市 りんくう往来南			00:00 ～ 07:00	07:00 ～ 19:00	19:00 ～ 22:00	22:00 ～ 24:00					
日 別 値	1 (水)	50	60	0	0	0	5	5	50	288 [日平均速報値]		
	2 (木)	< 50	61	0	0	0	1	1	10			
	3 (金)	57	66	2	2	2	3	9	58			
	4 (土)	< 50	59	1	0	0	1	2	20			
	5 (日)	51	62	2	2	1	2	7	45			
	6 (月)	52	60	6	1	2	2	11	87			
	7 (火)	< 50	58	2	1	1	2	6	44			
	8 (水)	< 50	58	3	0	1	2	6	53			
	9 (木)	< 50	59	0	0	2	0	2	6			
	10 (金)	< 50	61	2	2	0	0	4	22			
	11 (土)	< 50	62	0	4	4	1	9	26			
	12 (日)	< 50	59	4	1	0	1	6	51			
	13 (月)	52	60	2	0	2	4	8	66			
	14 (火)	54	61	6	1	0	4	11	101			
	15 (水)	50	66	1	3	0	0	4	13			
	16 (木)											
	17 (金)	51	61	3	0	3	1	7	49			
	18 (土)	< 50	62	0	2	1	0	3	5			
	19 (日)	50	60	4	2	2	0	8	48			
	20 (月)	< 50	58	1	0	0	3	4	40			
	21 (火)	< 50	58	2	0	0	1	3	30			
	22 (水)	< 50	61	0	3	1	3	7	36			
	23 (木)	< 50	59	0	0	0	1	1	10			
	24 (金)	< 50	60	0	0	1	1	2	13			
	25 (土)	< 50	58	2	0	0	3	5	50			
	26 (日)											
	27 (月)	< 50	60	0	1	0	0	1	1			
	28 (火)	< 50	58	1	0	0	0	1	10			
	29 (水)	< 50	60	0	0	0	1	1	10			
	30 (木)	< 50	62	0	5	2	1	8	21			
WECPNL	最大値	57										
	最小値											
	平均値	< 50										

日別値が空白のものは、暗騒音より10dB以上のピークレベルが検出できなかったことを示す。

騒音様式第2号

航空機騒音測定結果 [平成23年 6月分]

測定地点 No. 〇③ 岬町 多奈川小島		WECPNL	パワー 平均値 (dB)	測定機数				合計	加重 合計	離着陸機数	備考
				00:00 ～ 07:00	07:00 ～ 19:00	19:00 ～ 22:00	22:00 ～ 24:00				
日 別 値	1 (水)	61	64	5	68	28	5	106	252	288 [日平均速報値]	
	2 (木)	60	63	5	69	18	6	98	233		
	3 (金)	57	62	7	32	7	4	50	163		
	4 (土)	57	63	7	24	5	0	36	109		
	5 (日)	58	63	3	32	26	5	66	190		
	6 (月)	58	62	6	39	12	4	61	175		
	7 (火)	58	62	8	51	9	6	74	218		
	8 (水)	55	62	5	35	6	2	48	123		
	9 (木)	55	62	5	44	3	0	52	103		
	10 (金)	60	63	7	65	18	9	99	279		
	11 (土)	57	63	0	41	17	2	60	112		
	12 (日)	59	63	4	45	23	5	77	204		
	13 (月)	56	63	5	28	5	1	39	103		
	14 (火)	56	61	0	30	26	5	61	158		
	15 (水)	56	63	5	40	5	1	51	115		
	16 (木)	59	63	2	62	28	4	96	206		
	17 (金)	57	63	6	42	17	0	65	153		
	18 (土)	57	61	5	55	24	6	90	237		
	19 (日)	61	63	8	63	26	6	103	281		
	20 (月)	58	64	5	36	11	0	52	119		
	21 (火)	< 50	59	0	16	4	0	20	28		
	22 (水)	57	64	6	36	3	0	45	105		
	23 (木)	< 50	60	0	1	1	0	2	4		
	24 (金)	< 50	62	0	4	0	0	4	4		
	25 (土)	< 50	63	0	6	0	0	6	6		
	26 (日)	57	63	4	16	5	6	31	131		
	27 (月)	< 50	58	0	3	1	0	4	6		
	28 (火)	52	62	0	8	4	3	15	50		
	29 (水)	55	61	5	27	7	3	42	128		
	30 (木)	54	64	1	17	4	1	23	49		
WECPNL	最大値	61									
	最小値	< 50									
	平均値	57									

騒音様式第2号

航空機騒音測定結果 [平成23年 6月分]

測定地点		WECPNL	パワー 平均値 (dB)	測定機数						離着陸機数	備考
No. 〇④ 堺市 南区庭代台				00:00 ～ 07:00	07:00 ～ 19:00	19:00 ～ 22:00	22:00 ～ 24:00	合計	加重 合計		
日 別 値	9 (木)	< 50	55	0	1	0	0	1	1	288 [日平均速報値]	日別値が空白 のものは、暗 騒音より10dB 以上のピーク レベルが検出 できなかった ことを示す。
	10 (金)										
	11 (土)										
	12 (日)										
	13 (月)										
	14 (火)										
15 (水)											
WECPNL		最大値	< 50								
		最小値									
		平均値	< 50								

測定地点		WECPNL	パワー 平均値 (dB)	測定機数						離着陸機数	備考
No. 〇⑤ 高石市 高砂2丁目				00:00 ～ 07:00	07:00 ～ 19:00	19:00 ～ 22:00	22:00 ～ 24:00	合計	加重 合計		
日 別 値	1 (水)	< 50	61	0	1	1	0	2	4	288 [日平均速報値]	日別値が空白 のものは、暗 騒音より10dB 以上のピーク レベルが検出 できなかった ことを示す。
	2 (木)										
	3 (金)										
	4 (土)										
	5 (日)										
	6 (月)										
	7 (火)										
WECPNL		最大値	< 50								
		最小値									
		平均値	< 50								

測定地点		WECPNL	パワー 平均値 (dB)	測定機数						離着陸機数	備考
No. 〇⑥ 忠岡町 新浜3丁目				00:00 ～ 07:00	07:00 ～ 19:00	19:00 ～ 22:00	22:00 ～ 24:00	合計	加重 合計		
日 別 値	1 (水)	< 50	64	0	0	1	1	2	13	288 [日平均速報値]	日別値が空白 のものは、暗 騒音より10dB 以上のピーク レベルが検出 できなかった ことを示す。
	2 (木)										
	3 (金)										
	4 (土)										
	5 (日)										
	6 (月)										
	7 (火)										
WECPNL		最大値	< 50								
		最小値									
		平均値	< 50								

騒音様式第2号

航空機騒音測定結果 [平成23年 6月分]

測定地点		WECPNL	パワー 平均値 (dB)	測定機数					合計	加重 合計	離着陸機数	備考
No. 〇⑦ 岸和田市 臨海				00:00 ～ 07:00	07:00 ～ 19:00	19:00 ～ 22:00	22:00 ～ 24:00					
日 別 値	1 (水)	< 50	61	0	0	0	2	2	20	288 [日平均速報値]	日別値が空白 のものは、暗 騒音より10dB 以上のピーク レベルが検出 できなかった ことを示す。	
	2 (木)	50	61	3	0	0	1	4	40			
	3 (金)	< 50	60	0	1	0	1	2	11			
	4 (土)	< 50	59	0	0	0	1	1	10			
	5 (日)											
	6 (月)											
	7 (火)											
WECPNL	最大値	50										
	最小値											
	平均値	< 50										

騒音様式第2号

航空機騒音測定結果 [平成23年 6月分]

測定地点		WECPNL	パワー 平均値 (dB)	測定機数					合計	加重 合計	離着陸機数	備考
No. 〇◎	貝塚市 二色3丁目			00:00 ~ 07:00	07:00 ~ 19:00	19:00 ~ 22:00	22:00 ~ 24:00					
日 別 値	1 (水)	54	60	0	7	5	10	22	122	288 [日平均速報値]		
	2 (木)	50	59	0	13	3	4	20	62			
	3 (金)	54	59	6	3	2	6	17	129			
	4 (土)	< 50	58	0	5	0	0	5	5			
	5 (日)	56	65	1	3	8	3	15	67			
	6 (月)	51	58	6	3	1	4	14	106			
	7 (火)	52	57	5	2	4	9	20	154			
	8 (水)	< 50	58	0	10	1	3	14	43			
	9 (木)	< 50	60	0	1	4	0	5	13			
	10 (金)	53	59	8	8	0	2	18	108			
	11 (土)	50	59	1	8	2	3	14	54			
	12 (日)	52	59	5	13	4	1	23	85			
	13 (月)	< 50	58	2	2	2	2	8	48			
	14 (火)	52	57	2	0	13	9	24	149			
	15 (水)	< 50	61	0	7	3	1	11	26			
	16 (木)	< 50	61	0	4	10	0	14	34			
	17 (金)	51	59	7	6	2	0	15	82			
	18 (土)	50	58	2	9	6	3	20	77			
	19 (日)	50	58	4	5	5	1	15	70			
	20 (月)	51	58	6	8	4	2	20	100			
	21 (火)	52	58	4	0	1	7	12	113			
	22 (水)	< 50	59	2	6	2	1	11	42			
	23 (木)											
	24 (金)											
	25 (土)	< 50	58	1	1	0	2	4	31			
	26 (日)	< 50	56	0	0	0	2	2	20			
	27 (月)	< 50	55	1	0	0	0	1	10			
	28 (火)	< 50	56	0	0	1	5	6	53			
	29 (水)	52	68	0	4	0	1	5	14			
	30 (木)	< 50	55	0	1	2	0	3	7			
WECPNL	最大値	56										
	最小値											
	平均値	50										

日別値が空白
のものは、暗
騒音より10dB
以上のピーク
レベルが検出
できなかった
ことを示す。

騒音様式第2号

航空機騒音測定結果 [平成23年 6月分]

測定地点		WECPNL	パワー 平均値 (dB)	測定機数						離着陸機数	備考
No. 〇⑨ 田尻町 りんくうポート南				00:00 ～ 07:00	07:00 ～ 19:00	19:00 ～ 22:00	22:00 ～ 24:00	合計	加重 合計		
日 別 値	17 (金)	< 50	61	2	3	0	0	5	23	288 [日平均速報値]	日別値が空白 のものは、暗 騒音より10dB 以上のピーク レベルが検出 できなかった ことを示す。
	18 (土)	< 50	61	1	1	0	2	4	31		
	19 (日)	< 50	62	1	6	0	0	7	16		
	20 (月)										
	21 (火)	< 50	61	0	1	0	0	1	1		
	22 (水)	< 50	60	1	8	0	0	9	18		
	23 (木)										
WECPNL	最大値	< 50									
	最小値										
	平均値	< 50									

測定地点		WECPNL	パワー 平均値 (dB)	測定機数						離着陸機数	備考
No. 〇⑩ 泉南市 りんくう南浜				00:00 ～ 07:00	07:00 ～ 19:00	19:00 ～ 22:00	22:00 ～ 24:00	合計	加重 合計		
日 別 値	17 (金)	51	60	5	13	0	1	19	73	288 [日平均速報値]	日別値が空白 のものは、暗 騒音より10dB 以上のピーク レベルが検出 できなかった ことを示す。
	18 (土)	50	58	0	16	13	2	31	75		
	19 (日)	54	59	8	16	4	3	31	138		
	20 (月)	< 50	59	4	4	3	0	11	53		
	21 (火)	< 50	58	1	2	2	5	10	68		
	22 (水)	< 50	59	0	13	0	0	13	13		
	23 (木)										
WECPNL	最大値	54									
	最小値										
	平均値	50									

測定地点		WECPNL	パワー 平均値 (dB)	測定機数						離着陸機数	備考
No. 〇⑪ 阪南市 箱作				00:00 ～ 07:00	07:00 ～ 19:00	19:00 ～ 22:00	22:00 ～ 24:00	合計	加重 合計		
日 別 値	17 (金)	52	62	3	11	0	1	15	51	288 [日平均速報値]	
	18 (土)	53	60	1	11	19	4	35	118		
	19 (日)	53	59	6	35	8	1	50	129		
	20 (月)	50	60	4	5	1	0	10	48		
	21 (火)	< 50	56	0	0	1	1	2	13		
	22 (水)	< 50	62	1	5	3	0	9	24		
	23 (木)	< 50	57	0	0	2	0	2	6		
WECPNL	最大値	53									
	最小値	< 50									
	平均値	50									

騒音様式第2号

航空機騒音測定結果 [平成23年 6月分]

測定地点		WECPNL	パワー 平均値 (dB)	測定機数						離着陸機数	備考
No. 〇⑫ 和泉市 和田町				00:00 ～ 07:00	07:00 ～ 19:00	19:00 ～ 22:00	22:00 ～ 24:00	合計	加重 合計		
日 別 値	9 (木)	< 50	55	0	1	0	0	1	1	288 [日平均速報値]	日別値が空白 のものは、暗 騒音より10dB 以上のピーク レベルが検出 できなかった ことを示す。
	10 (金)										
	11 (土)										
	12 (日)										
	13 (月)										
	14 (火)										
15 (水)	< 50	54	0	0	1	0	1	3			
WECPNL	最大値	< 50									
	最小値										
	平均値	< 50									

測定地点		WECPNL	パワー 平均値 (dB)	測定機数						離着陸機数	備考				
No. 〇⑬ 熊取町 希望が丘				00:00 ～ 07:00	07:00 ～ 19:00	19:00 ～ 22:00	22:00 ～ 24:00	合計	加重 合計						
日 別 値	9 (木)	< 50	53	0	2	3	0	5	11	288 [日平均速報値]	日別値が空白 のものは、暗 騒音より10dB 以上のピーク レベルが検出 できなかった ことを示す。				
	10 (金)														
	11 (土)			< 50	49	0	1					0	0	1	1
	12 (日)			< 50	51	0	2					0	0	2	2
	13 (月)			< 50	50	0	0					1	0	1	3
	14 (火)														
15 (水)															
WECPNL	最大値	< 50													
	最小値														
	平均値	< 50													

騒音様式第2号

航空機騒音測定結果 [平成23年 6月分]

測定地点		WECPNL	パワー 平均値 (dB)	測定機数						離着陸機数	備考
No. 〇⑭	大阪市 住之江区南港北			00:00 ～ 07:00	07:00 ～ 19:00	19:00 ～ 22:00	22:00 ～ 24:00	合計	加重 合計		
日 別 値	1 (水)									288 [日平均速報値]	
	2 (木)	< 50	59	0	1	0	0	1	1		
	3 (金)										
	4 (土)	< 50	50	0	1	0	0	1	1		
	5 (日)	< 50	54	0	1	0	0	1	1		
	6 (月)										
	7 (火)	< 50	58	0	2	1	0	3	5		
	8 (水)	< 50	55	0	1	0	0	1	1		
	9 (木)	< 50	58	0	1	0	0	1	1		
	10 (金)										
	11 (土)										
	12 (日)	< 50	58	0	3	1	0	4	6		
	13 (月)	< 50	51	0	3	0	0	3	3		
	14 (火)										
	15 (水)										
	16 (木)	< 50	59	0	3	0	0	3	3		
	17 (金)	< 50	57	0	2	0	0	2	2		
	18 (土)										
	19 (日)	< 50	50	0	3	0	0	3	3		
	20 (月)	< 50	52	0	0	2	0	2	6		
	21 (火)	< 50	59	0	1	0	0	1	1		
	22 (水)										
	23 (木)										
	24 (金)	< 50	53	0	0	2	0	2	6		
	25 (土)										
	26 (日)	< 50	53	0	3	3	0	6	12		
	27 (月)										
	28 (火)										
	29 (水)	< 50	54	0	3	0	0	3	3		
	30 (木)	< 50	57	0	1	0	0	1	1		
WECPNL	最大値	< 50									
	最小値										
	平均値	< 50									

日別値が空白
のものは、暗
騒音より10dB
以上のピーク
レベルが検出
できなかった
ことを示す。

騒音様式第2号

航空機騒音測定結果 [平成23年 6月分]

測定地点		WECPNL	パワー 平均値 (dB)	測定機数					合計	加重 合計	離着陸機数	備考
No. W①	和歌山市 大川			00:00 ～ 07:00	07:00 ～ 19:00	19:00 ～ 22:00	22:00 ～ 24:00					
日 別 値	1 (水)	58	60	5	70	32	5	112	266	288 [日平均速報値]		
	2 (木)	57	60	3	89	19	6	117	236			
	3 (金)	55	59	8	37	13	8	66	236			
	4 (土)	54	59	10	37	8	0	55	161			
	5 (日)	56	60	4	40	28	5	77	214			
	6 (月)	57	60	9	38	27	6	80	269			
	7 (火)	56	59	10	66	9	6	91	253			
	8 (水)	54	58	8	43	8	5	64	197			
	9 (木)	54	57	9	52	9	4	74	209			
	10 (金)	58	60	9	61	19	8	97	288			
	11 (土)	55	60	1	46	16	4	67	144			
	12 (日)	56	60	5	56	21	5	87	219			
	13 (月)	53	59	5	30	8	1	44	114			
	14 (火)	56	59	3	43	30	7	83	233			
	15 (水)	54	59	9	42	6	1	58	160			
	16 (木)	57	60	5	63	33	4	105	252			
	17 (金)	55	60	8	41	18	0	67	175			
	18 (土)	54	57	5	62	24	6	97	244			
	19 (日)	58	60	7	78	27	6	118	289			
	20 (月)	57	62	6	34	18	1	59	158			
	21 (火)	50	59	3	17	8	0	28	71			
	22 (水)	55	61	6	32	4	1	43	114			
	23 (木)	50	61	1	12	3	1	17	41			
	24 (金)	< 50	58	3	13	2	0	18	49			
	25 (土)	54	59	3	25	4	9	41	157			
	26 (日)	55	61	4	21	2	8	35	147			
	27 (月)	< 50	59	1	6	3	0	10	25			
	28 (火)	52	58	3	23	5	5	36	118			
	29 (水)	53	59	3	28	4	6	41	130			
	30 (木)	< 50	61	1	11	3	0	15	30			
WECPNL	最大値	58										
	最小値	< 50										
	平均値	55										

騒音様式第2号

航空機騒音測定結果 [平成23年 6月分]

測定地点 No. W② 和歌山市 深山		WECPNL	ハワー 平均値 (dB)	測定機数						離着陸機数	備考
				00:00 ～ 07:00	07:00 ～ 19:00	19:00 ～ 22:00	22:00 ～ 24:00	合計	加重 合計		
日 別 値	17 (金)	56	59	10	36	19	7	72	263	288 [日平均速報値]	
	18 (土)	51	55	6	41	12	7	66	207		
	19 (日)	55	57	10	73	29	6	118	320		
	20 (月)	55	59	6	42	18	3	69	186		
	21 (火)	52	59	4	11	8	3	26	105		
	22 (水)	54	60	6	33	6	4	49	151		
	23 (木)	50	62	0	5	4	1	10	27		
WECPNL	最大値	56									
	最小値	50									
	平均値	54									

騒音様式第2号

航空機騒音測定結果 [平成23年 6月分]

測定地点		WECPNL	パワー 平均値 (dB)	測定機数						離着陸機数	備考
No. W③ 日高町 大字高家				00:00 ～ 07:00	07:00 ～ 19:00	19:00 ～ 22:00	22:00 ～ 24:00	合計	加重 合計		
日 別 値	1 (水)									288 [日平均速報値]	
	2 (木)										
	3 (金)										
	4 (土)										
	5 (日)	< 50	60	0	2	0	0	2	2		
	6 (月)										
	7 (火)	< 50	57	0	3	0	0	3	3		
	8 (水)	< 50	57	1	1	0	0	2	11		
	9 (木)	< 50	59	1	2	1	1	5	25		
	10 (金)	< 50	57	1	1	0	0	2	11		
	11 (土)	< 50	60	0	2	1	0	3	5		
	12 (日)	< 50	58	0	1	0	0	1	1		
	13 (月)										
	14 (火)	< 50	56	1	0	0	0	1	10		
	15 (水)	< 50	57	1	1	1	1	4	24		
	16 (木)	< 50	61	1	1	0	0	2	11		
	17 (金)	< 50	55	1	1	1	0	3	14		
	18 (土)	< 50	57	0	1	1	0	2	4		
	19 (日)	< 50	58	2	3	0	0	5	23		
	20 (月)	< 50	53	0	0	0	1	1	10		
	21 (火)	< 50	52	1	0	0	0	1	10		
	22 (水)	< 50	59	1	1	2	0	4	17		
	23 (木)	< 50	61	0	1	1	1	3	14		
	24 (金)	< 50	58	1	3	2	2	8	39		
	25 (土)	< 50	58	0	4	2	2	8	30		
	26 (日)	< 50	59	0	3	1	0	4	6		
	27 (月)	< 50	57	0	1	3	1	5	20		
	28 (火)	< 50	57	1	0	1	1	3	23		
	29 (水)	< 50	55	0	2	4	3	9	44		
	30 (木)	< 50	60	0	5	3	1	9	24		
WECPNL	最大値	< 50									
	最小値										
	平均値	< 50									

日別値が空白のものは、暗騒音より10dB以上のピークレベルが検出できなかったことを示す。

騒音様式第2号

航空機騒音測定結果 [平成23年 6月分]

測定地点 No. H② 淡路市 岩屋		WECPNL	ハワ- 平均値 (dB)	測定機数				合計	加重 合計	離着陸機数	備考
				00:00 ~ 07:00	07:00 ~ 19:00	19:00 ~ 22:00	22:00 ~ 24:00				
日 別 値	1 (水)	56	64	5	9	0	2	16	79	288 [日平均速報値]	
	2 (木)	56	62	5	31	3	4	43	130		
	3 (金)	53	60	5	4	1	4	14	97		
	4 (土)	54	61	6	2	1	3	12	95		
	5 (日)	54	62	4	1	0	4	9	81		
	6 (月)	< 50	58	2	2	0	2	6	42		
	7 (火)	52	60	4	14	2	2	22	80		
	8 (水)	54	61	4	14	2	3	23	90		
	9 (木)	54	62	4	1	4	3	12	83		
	10 (金)	52	59	6	9	2	1	18	85		
	11 (土)	55	63	4	9	1	2	16	72		
	12 (日)	54	61	5	7	0	3	15	87		
	13 (月)	54	61	3	4	1	5	13	87		
	14 (火)	52	60	2	1	1	5	9	74		
	15 (水)	51	58	4	1	0	5	10	91		
	16 (木)	55	64	4	3	0	3	10	73		
	17 (金)	54	61	5	9	1	4	19	102		
	18 (土)	53	62	4	0	0	2	6	60		
	19 (日)	53	61	4	18	3	2	27	87		
	20 (月)	54	62	3	6	0	4	13	76		
	21 (火)	53	60	2	8	1	8	19	111		
	22 (水)	54	60	5	14	2	5	26	120		
	23 (木)	57	63	5	12	2	7	26	138		
	24 (金)	50	59	4	12	0	1	17	62		
	25 (土)	54	61	6	19	2	2	29	105		
	26 (日)	52	62	2	6	4	2	14	58		
	27 (月)	56	61	5	9	3	6	23	128		
	28 (火)	54	60	4	8	3	6	21	117		
	29 (水)	53	60	6	20	1	1	28	93		
	30 (木)	54	61	4	18	1	4	27	101		
WECPNL	最大値	57									
	最小値	< 50									
	平均値	54									

航空機騒音測定結果 [平成23年 6月分]

測定地点		WECPNL	パワー 平均値 (dB)	測定機数					合計	加重 合計	離着陸機数	備考
No. H③	洲本市 中川原			00:00 ~ 07:00	07:00 ~ 19:00	19:00 ~ 22:00	22:00 ~ 24:00					
日 別 値	1 (水)									288 [日平均速報値]		
	2 (木)											
	3 (金)	< 50	60	0	13	10	0	23	43			
	4 (土)	< 50	60	0	24	7	0	31	45			
	5 (日)	< 50	65	0	15	0	0	15	15			
	6 (月)	< 50	57	0	11	0	0	11	11			
	7 (火)	< 50	58	0	16	5	0	21	31			
	8 (水)	< 50	59	0	24	4	0	28	36			
	9 (木)	< 50	59	0	30	6	0	36	48			
	10 (金)	< 50	58	0	3	0	0	3	3			
	11 (土)	< 50	58	0	12	6	0	18	30			
	12 (日)	< 50	59	0	1	0	0	1	1			
	13 (月)	50	61	0	21	7	0	28	42			
	14 (火)	< 50	58	1	37	0	0	38	47			
	15 (水)	< 50	59	0	19	8	0	27	43			
	16 (木)											
	17 (金)	< 50	59	0	10	1	0	11	13			
	18 (土)											
	19 (日)	< 50	58	0	7	0	0	7	7			
	20 (月)	< 50	61	0	1	0	0	1	1			
	21 (火)	< 50	60	0	10	6	0	16	28			
	22 (水)	< 50	58	0	12	16	0	28	60			
	23 (木)	50	59	0	34	10	0	44	64			
	24 (金)	< 50	56	0	33	15	1	49	88			
	25 (土)	< 50	59	0	26	3	0	29	35			
	26 (日)	< 50	64	0	2	0	0	2	2			
	27 (月)	< 50	62	0	1	4	0	5	13			
	28 (火)	< 50	58	0	32	8	0	40	56			
	29 (水)	< 50	58	0	24	17	0	41	75			
	30 (木)	< 50	57	0	28	20	0	48	88			
WECPNL	最大値	50										
	最小値											
	平均値	< 50										

日別値が空白
のものは、暗
騒音より10dB
以上のピーク
レベルが検出
できなかった
ことを示す。

騒音様式第2号

航空機騒音測定結果 [平成23年 6月分]

測定地点		WECPNL	パワー 平均値 (dB)	測定機数						離着陸機数	備考	
No. H⑤ 南あわじ市 福良				00:00	07:00	19:00	22:00	合計	加重 合計			
				～ 07:00	～ 19:00	～ 22:00	～ 24:00					
日 別 値	1 (水)	< 50	53	0	0	2	0	2	6	288 [日平均速報値]		
	2 (木)	< 50	56	1	0	8	0	9	34			
	3 (金)	< 50	56	0	20	22	0	42	86			
	4 (土)	< 50	57	0	41	13	0	54	80			
	5 (日)	< 50	58	0	24	0	0	24	24			
	6 (月)	< 50	54	0	19	0	0	19	19			
	7 (火)	< 50	56	0	22	16	0	38	70			
	8 (水)	< 50	55	0	37	13	1	51	86			
	9 (木)	< 50	55	0	25	8	0	33	49			
	10 (金)	< 50	51	0	10	0	0	10	10			
	11 (土)	< 50	55	2	21	7	0	30	62			
	12 (日)	< 50	55	0	4	2	0	6	10			
	13 (月)	< 50	56	0	31	13	0	44	70			
	14 (火)	< 50	57	2	49	0	0	51	69			
	15 (水)	< 50	56	0	28	18	0	46	82			
	16 (木)	< 50	52	0	2	0	0	2	2			
	17 (金)	< 50	56	0	22	5	2	29	57			
	18 (土)	< 50	52	0	3	2	0	5	9			
	19 (日)	< 50	53	0	6	1	0	7	9			
	20 (月)	< 50	55	1	13	2	0	16	29			
	21 (火)	< 50	55	3	48	11	0	62	111			
	22 (水)	< 50	56	0	28	20	0	48	88			
	23 (木)	< 50	56	0	52	18	1	71	116			
	24 (金)	< 50	54	1	43	15	0	59	98			
	25 (土)	< 50	57	0	30	2	0	32	36			
	26 (日)											日別値が空白 のものは、暗 騒音より10dB 以上のピーク レベルが検出 できなかった ことを示す。
	27 (月)	< 50	58	0	3	3	1	7	22			
	28 (火)	< 50	56	0	46	12	1	59	92			
	29 (水)	< 50	55	0	30	19	0	49	87			
	30 (木)	< 50	55	1	37	16	0	54	95			
WECPNL	最大値	< 50										
	最小値											
	平均値	< 50										

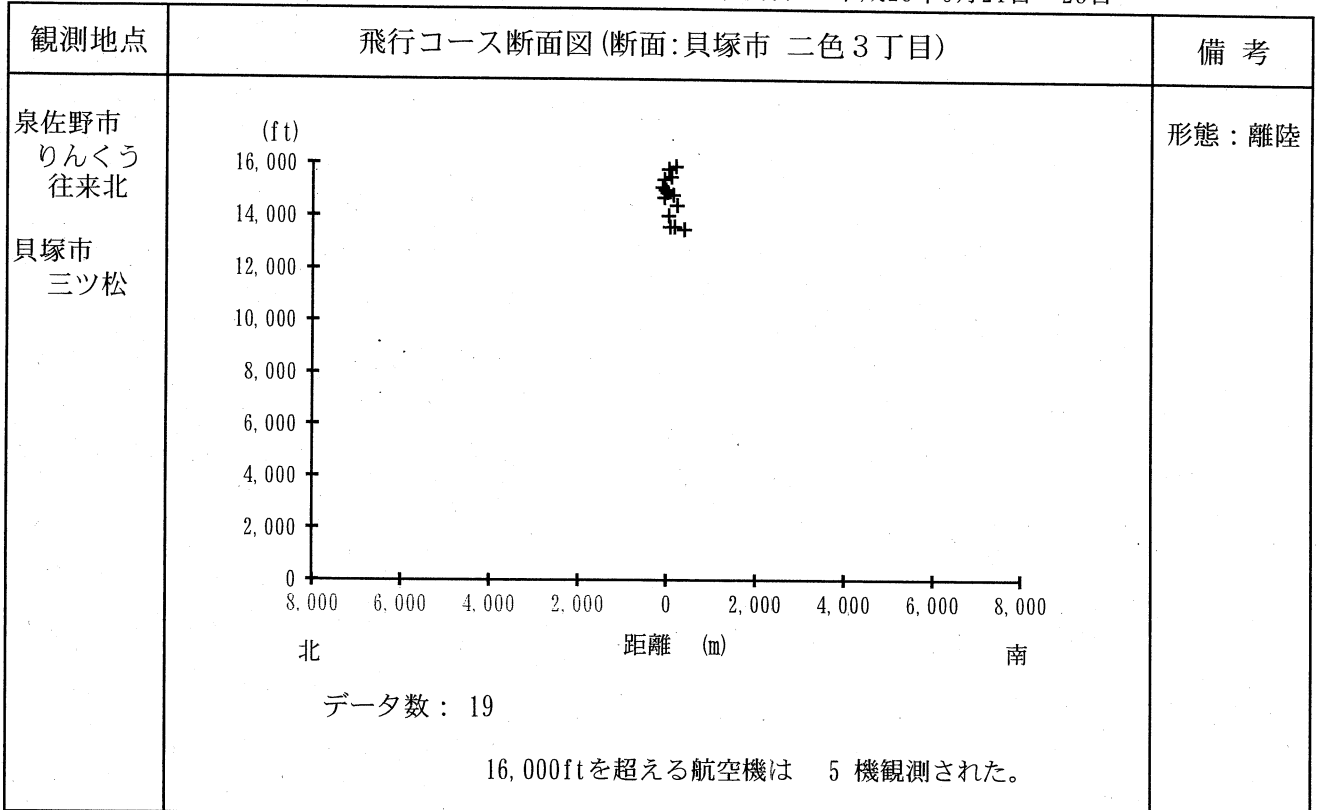
騒音様式第2号

航空機騒音測定結果 [平成23年 6月分]

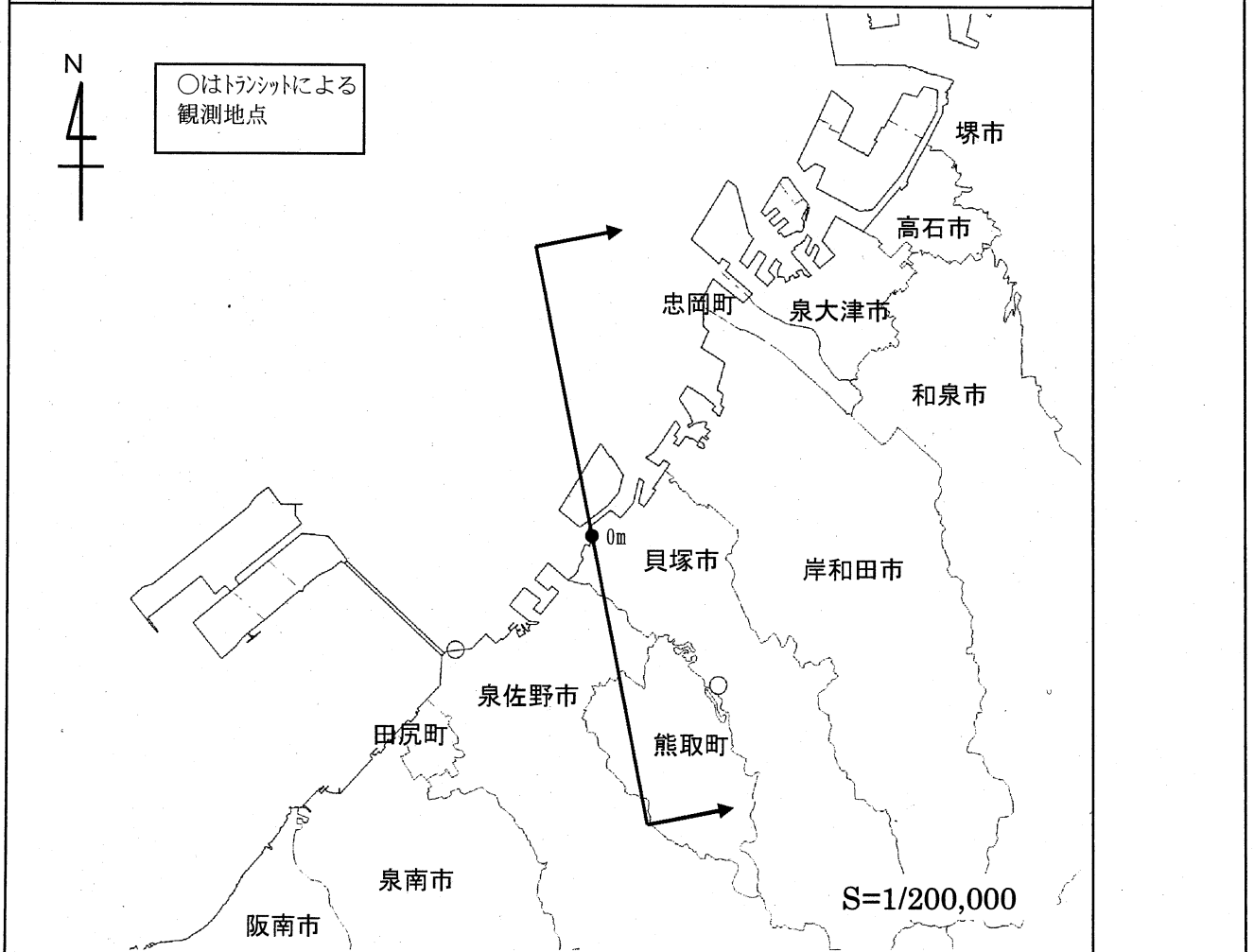
測定地点		WECPNL	パワー 平均値 (dB)	測定機数						離着陸機数	備考
No. H⑦	淡路市 釜口			00:00 ～ 07:00	07:00 ～ 19:00	19:00 ～ 22:00	22:00 ～ 24:00	合計	加重 合計		
日 別 値	1 (水)	< 50	57	0	3	0	0	3	3	288 [日平均速報値]	
	2 (木)	< 50	60	0	5	5	0	10	20		
	3 (金)	< 50	59	0	20	4	0	24	32		
	4 (土)	50	59	0	41	5	0	46	56		
	5 (日)	< 50	59	0	5	3	0	8	14		
	6 (月)	< 50	57	0	26	0	0	26	26		
	7 (火)	51	59	0	45	9	0	54	72		
	8 (水)	51	59	0	35	7	2	44	76		
	9 (木)	< 50	58	0	50	8	0	58	74		
	10 (金)	< 50	56	0	19	1	0	20	22		
	11 (土)	< 50	58	0	36	7	0	43	57		
	12 (日)	< 50	56	0	8	1	0	9	11		
	13 (月)	50	59	0	50	7	0	57	71		
	14 (火)	< 50	57	0	39	0	0	39	39		
	15 (水)	< 50	56	0	40	8	1	49	74		
	16 (木)	< 50	58	0	9	1	0	10	12		
	17 (金)	< 50	59	0	28	5	0	33	43		
	18 (土)	< 50	54	0	13	3	0	16	22		
	19 (日)	< 50	57	0	13	1	0	14	16		
	20 (月)	< 50	59	0	21	4	0	25	33		
	21 (火)	50	58	1	43	10	0	54	83		
	22 (水)	< 50	58	0	31	8	1	40	65		
	23 (木)	< 50	58	0	26	8	0	34	50		
	24 (金)	50	58	0	49	9	1	59	86		
	25 (土)	50	59	0	40	7	0	47	61		
	26 (日)	50	60	0	25	9	0	34	52		
	27 (月)	< 50	59	0	8	5	0	13	23		
	28 (火)	51	58	0	54	11	0	65	87		
	29 (水)	50	57	0	35	14	2	51	97		
	30 (木)	51	58	0	58	19	0	77	115		
WECPNL	最大値	51									
	最小値	< 50									
	平均値	< 50									

航空機飛行コース観測結果

観測日：平成23年6月21日～23日

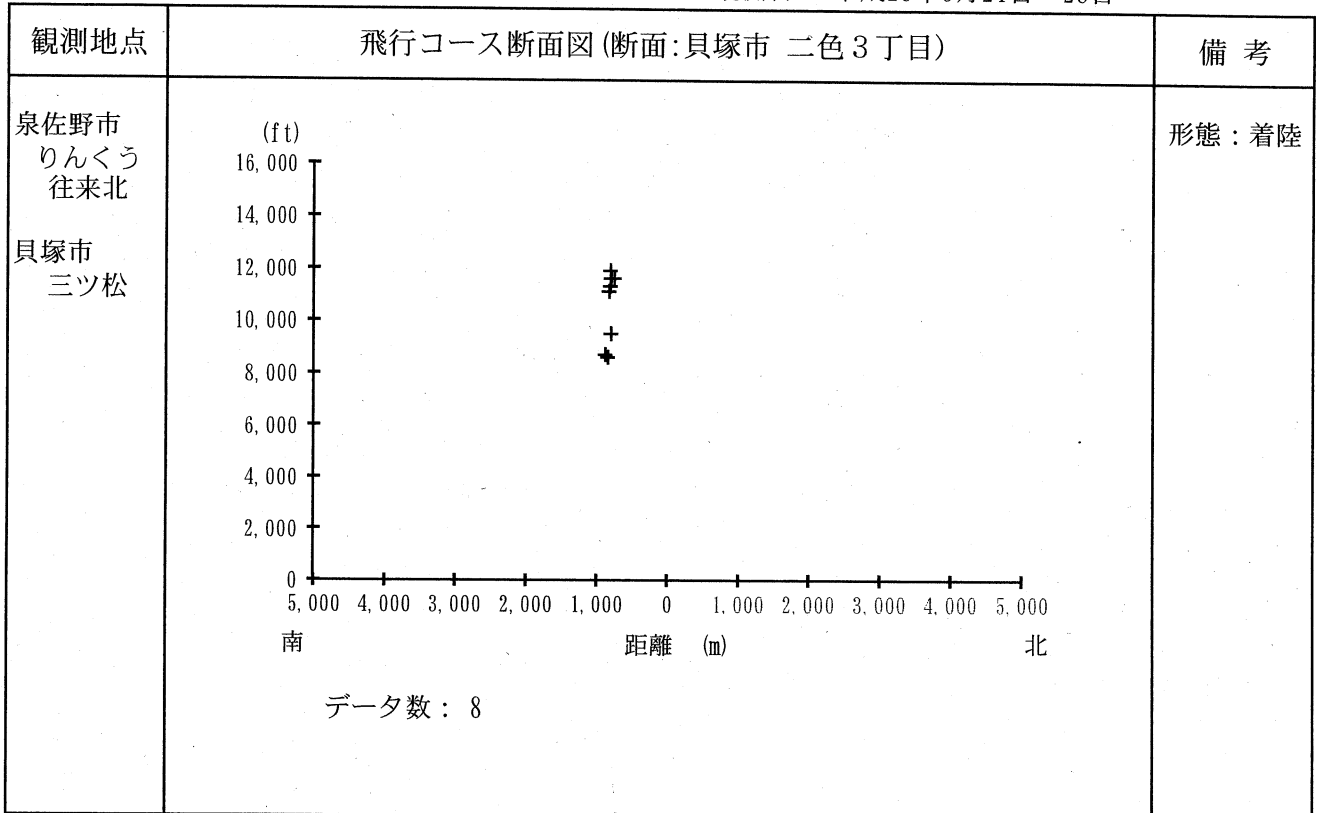


観測地点図

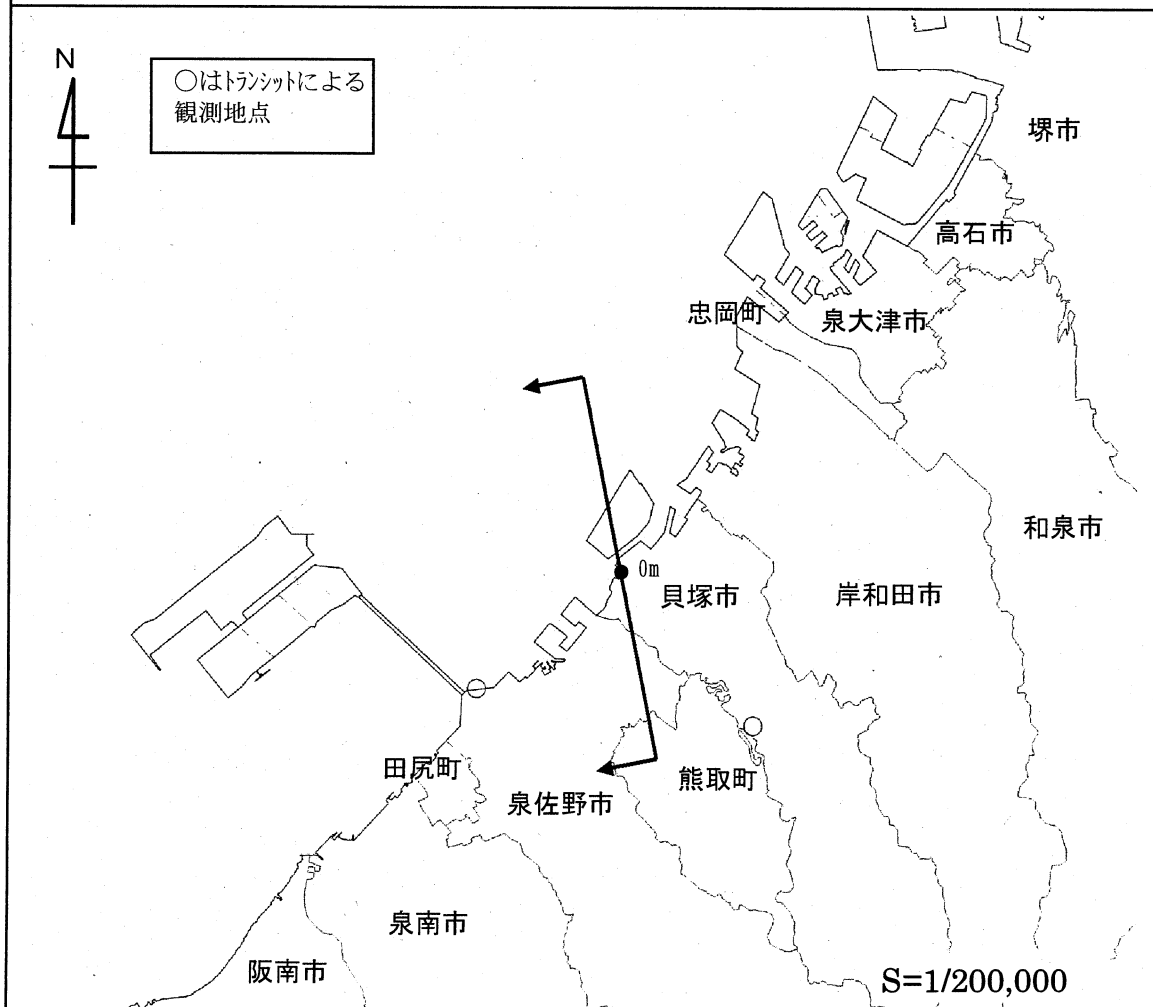


航空機飛行コース観測結果

観測日：平成23年6月21日～23日



観測地点図



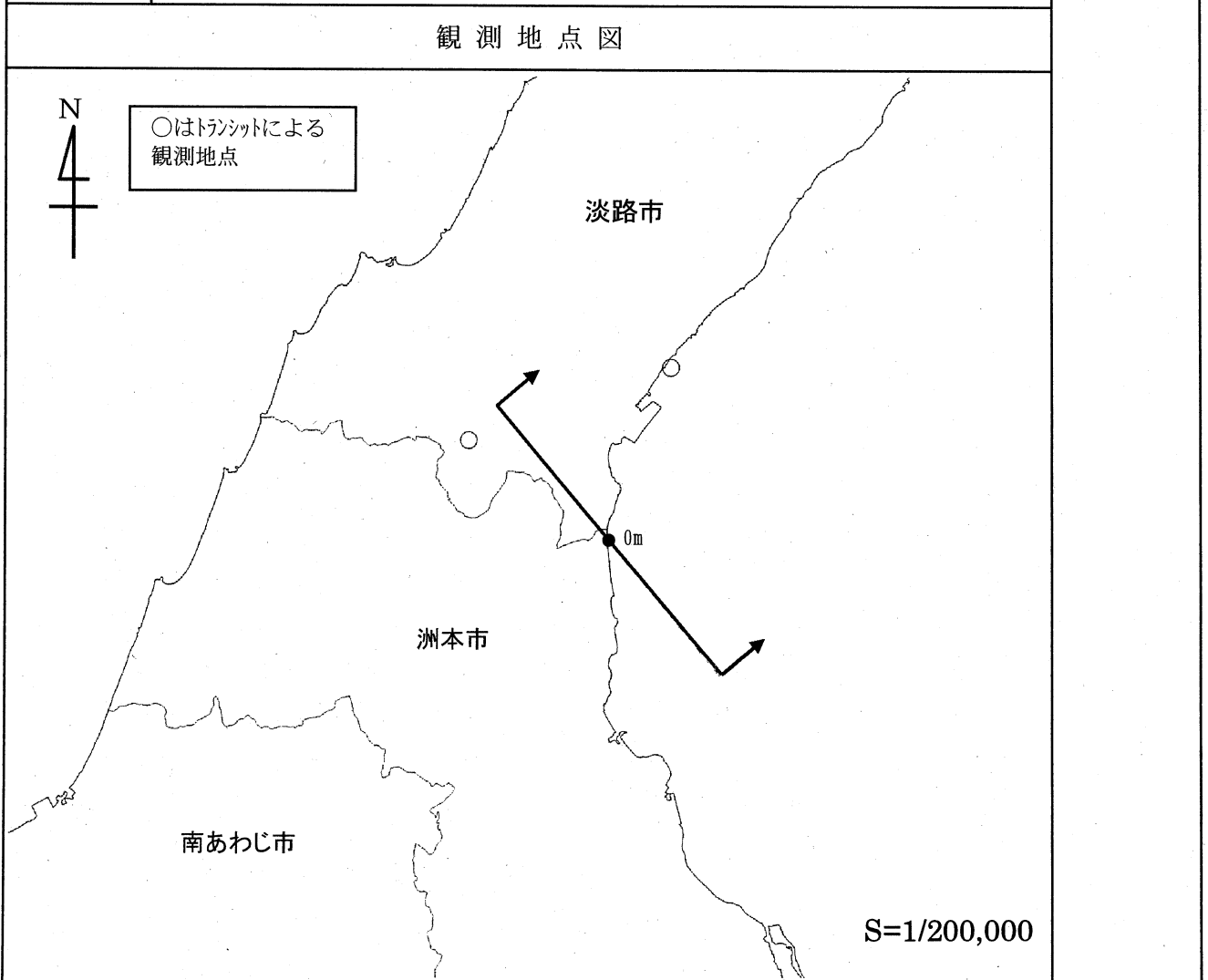
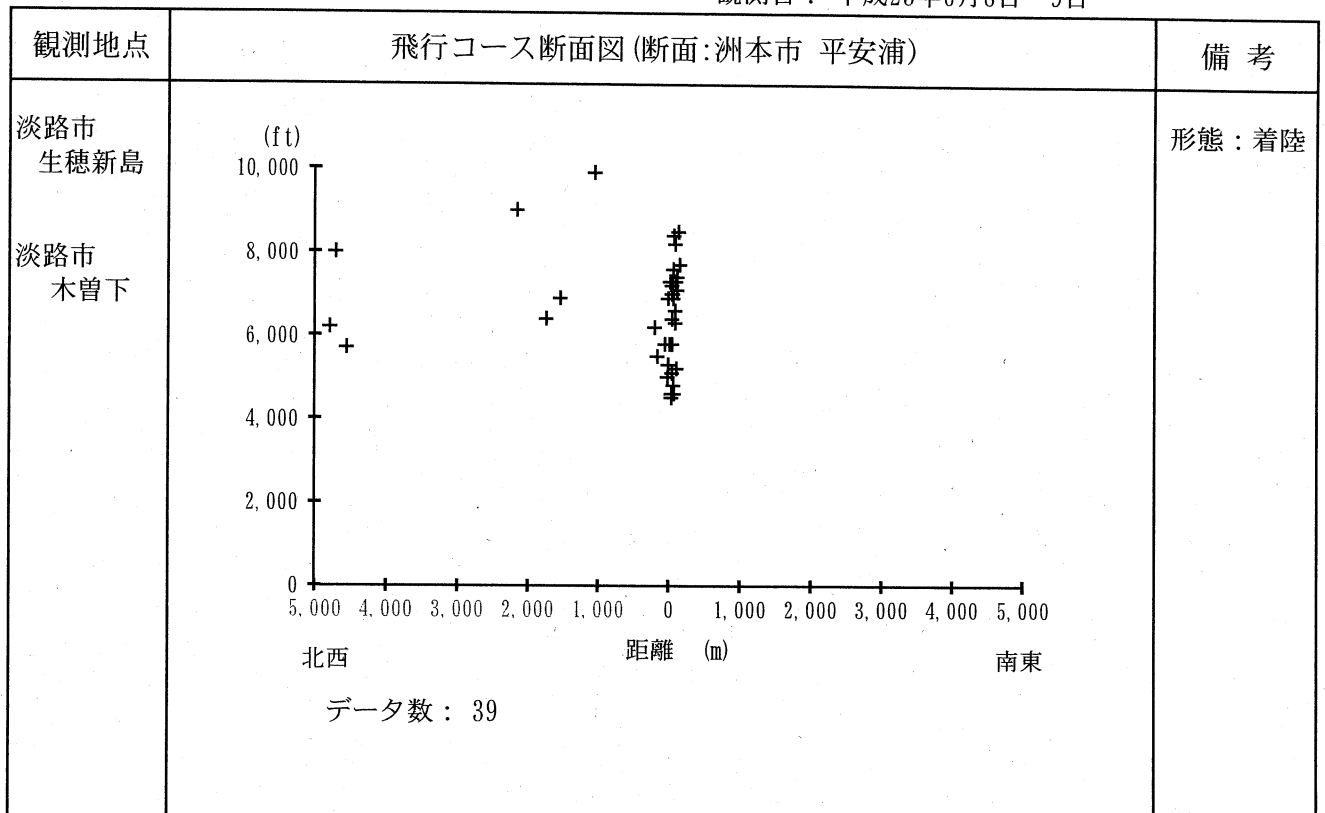
航空機飛行コース観測結果

観測日：平成23年6月14日～15日

観測地点	飛行コース断面図(断面:淡路市 岩屋)	備考
神戸市 垂水区 平磯 明石市 船上町	<p>データ数：2</p>	形態：着陸
観測地点図		
<p>○はトランジットによる 観測地点</p> <p>S=1/200,000</p>		

航空機飛行コース観測結果

観測日：平成23年6月8日～9日



航空機飛行コース観測結果

観測日：平成23年6月8日～9日

観測地点	飛行コース断面図(断面:南あわじ市 福良)	備考
<p>南あわじ市 阿万吹上町</p> <p>南あわじ市 賀集福井</p>	<p>北西 距離 (m) 南東</p> <p>データ数：4</p>	<p>形態：着陸</p>
観測地点図		
<p>N</p> <p>○はトランジットによる観測地点</p> <p>洲本市</p> <p>南あわじ市</p> <p>0m</p> <p>S=1/200,000</p>		

大気汚染測定結果総括表 [平成 23年 6月分]

項 目		測 定 局
		佐野中学校局
二酸化窒素	有効測定日数	30
	日平均値が 0.04ppm 以上 0.06ppm 以下の日数	0
	日平均値が 0.06ppm を超えた日数	0
	測定時間数	711
	1時間値が 0.1ppm 以上 0.2ppm 以下の時間数	0
	1時間値が 0.2ppm を超えた時間数	0
浮遊粒子状物質	有効測定日数	30
	日平均値が0.10mg/m ³ を超えた日数	0
	測定時間数	718
	1時間値が0.20mg/m ³ を超えた時間数	0
光化学 オキシダント	昼間の測定時間数	446
	1時間値が 0.06ppm を超えた時間数	24
	1時間値が 0.12ppm 以上の時間数	0
備 考		

注) 佐野中学校局のデータについては、大阪府の公開データ「大阪府地域大気汚染常時監視測定データファイル」を活用し、データのとりまとめを行った。

一酸化窒素測定結果 [平成 23年 6月分]

測定局		佐野中学校局	
項目		日平均値 (ppm)	1時間値の 最高値 (ppm)
日	1 (水)	0.004	0.019
	2 (木)	0.009	0.040
	3 (金)	0.005	0.038
	4 (土)	0.002	0.008
	5 (日)	0.002	0.010
	6 (月)	0.003	0.016
	7 (火)	0.001	0.007
	8 (水)	0.001	0.003
	9 (木)	0.001	0.003
	10 (金)	0.005	0.018
別	11 (土)	0.002	0.004
	12 (日)	0.003	0.018
	13 (月)	0.001	0.004
	14 (火)	0.002	0.006
	15 (水)	0.004	0.018
	16 (木)	0.001	0.003
	17 (金)	0.002	0.011
	18 (土)	0.005	0.014
	19 (日)	0.001	0.008
	20 (月)	0.006	0.034
値	21 (火)	0.002	0.006
	22 (水)	0.010	0.030
	23 (木)	0.002	0.004
	24 (金)	0.003	0.004
	25 (土)	0.003	0.006
	26 (日)	0.003	0.011
	27 (月)	0.002	0.003
	28 (火)	0.002	0.003
	29 (水)	0.004	0.013
	30 (木)	0.003	0.013
有効測定日数 (日)		30	
測定時間 (時間)		711	
月(期間)平均値 (ppm)		0.003	
日平均値の最高値 (ppm)		0.010	
1時間値の最高値 (ppm)		0.040	

注1) 佐野中学校局のデータについては、大阪府の公開データ「大阪府地域大気汚染常時監視測定データファイル」を活用し、データのとりまとめを行った。

注2) () 内のデータは1日の測定時間が20時間未満のもので、日平均値の集計の対象としない。
 ---は欠測を示す。

全炭化水素測定結果 [平成 23年 6月分]

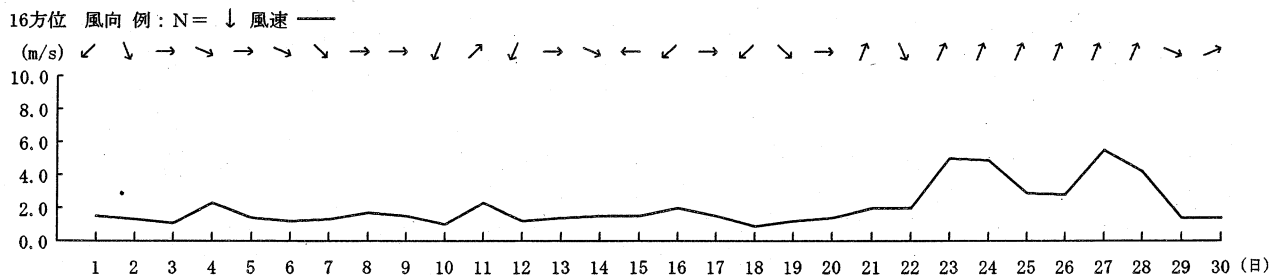
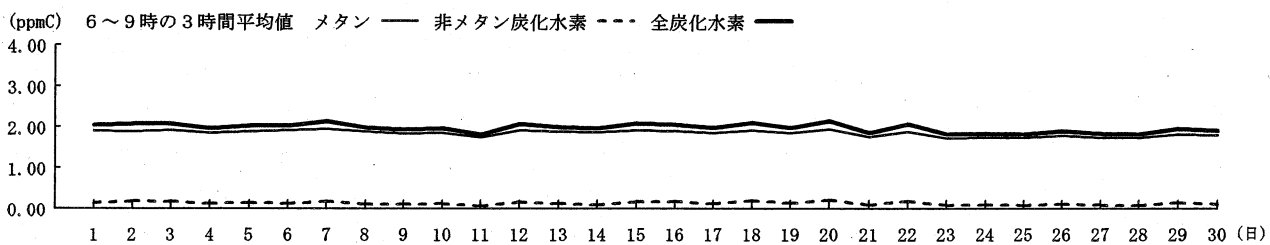
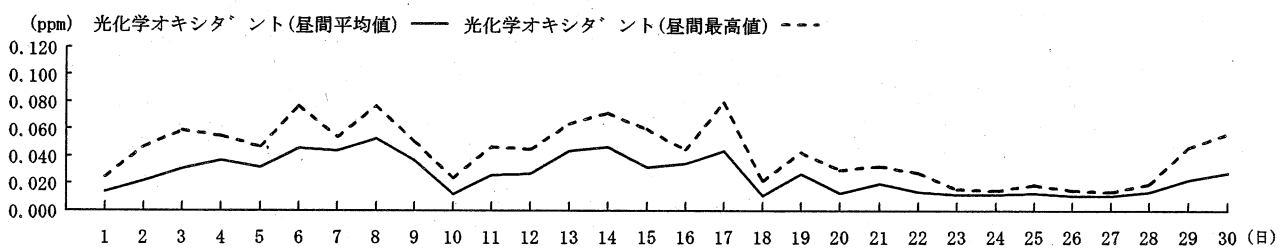
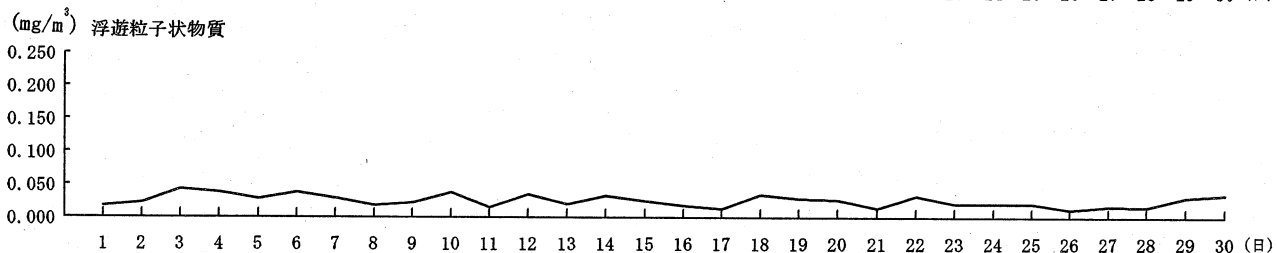
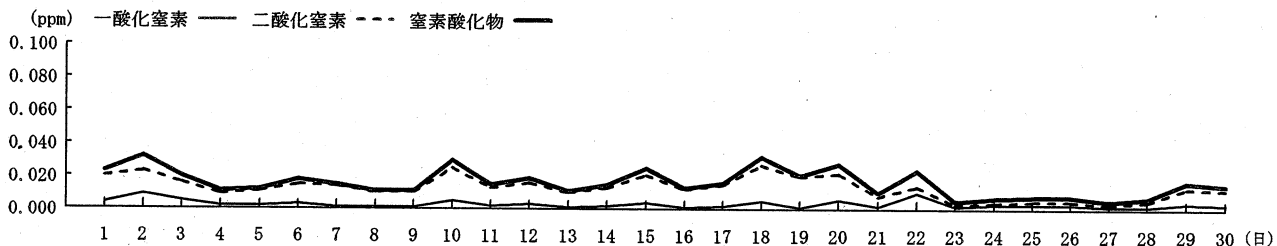
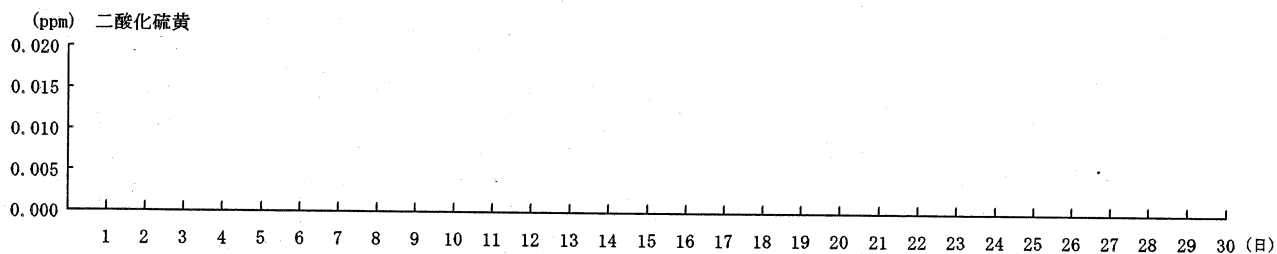
測 定 局		佐野中学校局				
項 目		日平均値 (ppmC)	6~9時の 平均値 (ppmC)	6~9時の 最高値 (ppmC)		
日	1 (水)	2.04	2.05	2.09		
	2 (木)	2.06	2.08	2.09		
	3 (金)	2.05	2.08	2.09		
	4 (土)	1.94	1.98	1.99		
	5 (日)	1.97	2.04	2.08		
	別	6 (月)	2.00	2.03	2.06	
		7 (火)	2.02	2.14	2.15	
		8 (水)	1.94	1.99	2.00	
		9 (木)	1.94	1.95	1.99	
		10 (金)	2.06	1.98	2.01	
		値	11 (土)	1.95	1.82	1.84
			12 (日)	2.09	2.08	2.14
			13 (月)	1.97	2.01	2.06
			14 (火)	1.97	1.97	1.97
			15 (水)	2.09	2.10	2.15
16 (木)			2.02	2.07	2.13	
17 (金)			1.99	1.99	2.00	
18 (土)			2.10	2.12	2.15	
19 (日)			2.02	1.99	2.02	
20 (月)			2.04	2.17	2.21	
21 (火)	1.88		1.86	1.91		
22 (水)	1.97		2.08	2.12		
23 (木)	1.83		1.83	1.84		
24 (金)	1.83		1.84	1.87		
25 (土)	1.84		1.83	1.84		
26 (日)	1.87	1.91	1.99			
27 (月)	1.83	1.84	1.85			
28 (火)	1.84	1.83	1.85			
29 (水)	1.90	1.98	2.04			
30 (木)	1.91	1.92	1.96			
測 定 時 間 (時間)		700				
6~9時測定日数 (日)		30				
月(期間)平均値 (ppmC)		1.96				
6~9時における 月(期間)平均値 (ppmC)		1.99				
6~9時 3時間 平均値	最高値 (ppmC)	2.17				
	最低値 (ppmC)	1.82				

注 () 内のデータは1日の測定時間が20時間未満のもので、日平均値の集計の対象としない。

—は欠測を示す。

大気質・気象 日平均値変化 [平成 23年 6月分]

測定局名：佐野中学校局



風向別出現頻度及び風向別平均風速 [平成 23年 6月分]

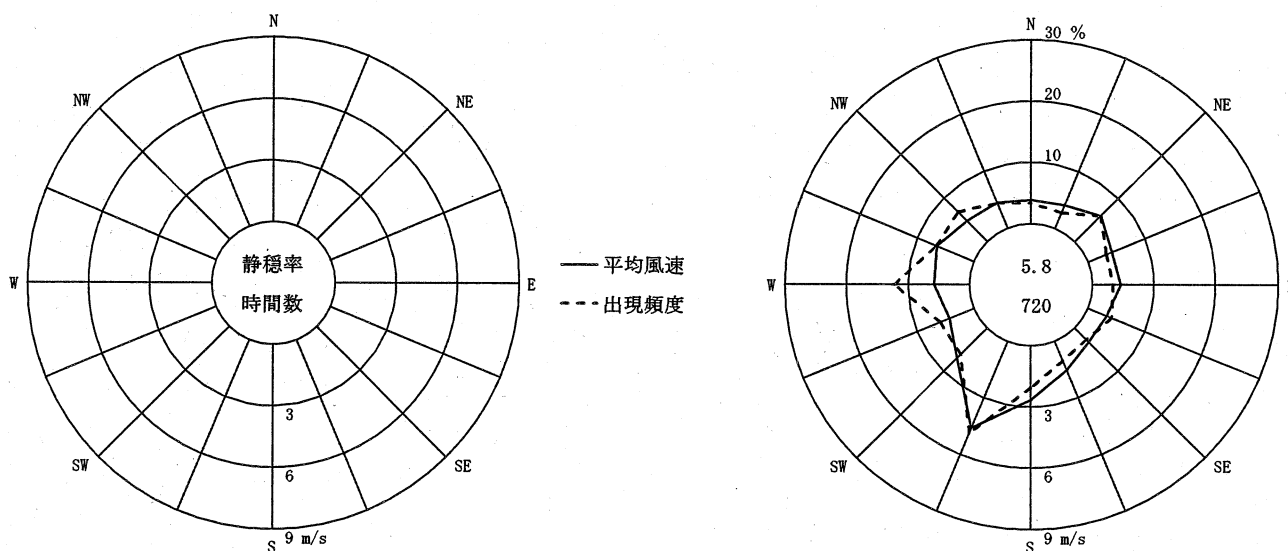
測定局名：佐野中学校局

項目 \ 方位	NNE	NE	ENE	E	ESE	SE	SSE	S	SSW	SW	WSW	W	WNW	NW	NNW	N	CALM	平均値	合計
出現度数 (回)	20	43	23	24	30	19	25	49	117	44	43	88	48	49	32	24	42		720
出現頻度 (%)	2.8	6.0	3.2	3.3	4.2	2.6	3.5	6.8	16.3	6.1	6.0	12.2	6.7	6.8	4.4	3.3	5.8		100.0
平均風速 (m/s)	1.2	1.8	1.3	1.4	1.0	1.0	1.5	2.6	4.6	2.1	1.3	1.7	2.0	1.4	1.4	1.2	0.3	2.0	

注) CALM: 静穏 (風速 0.4 m/s 以下)を示す。

風配図と風向別平均風速

凡例



[資 料]

測 定 点 配 置 図

(1) 騒 音

(2) 大 気 質 ・ 気 象

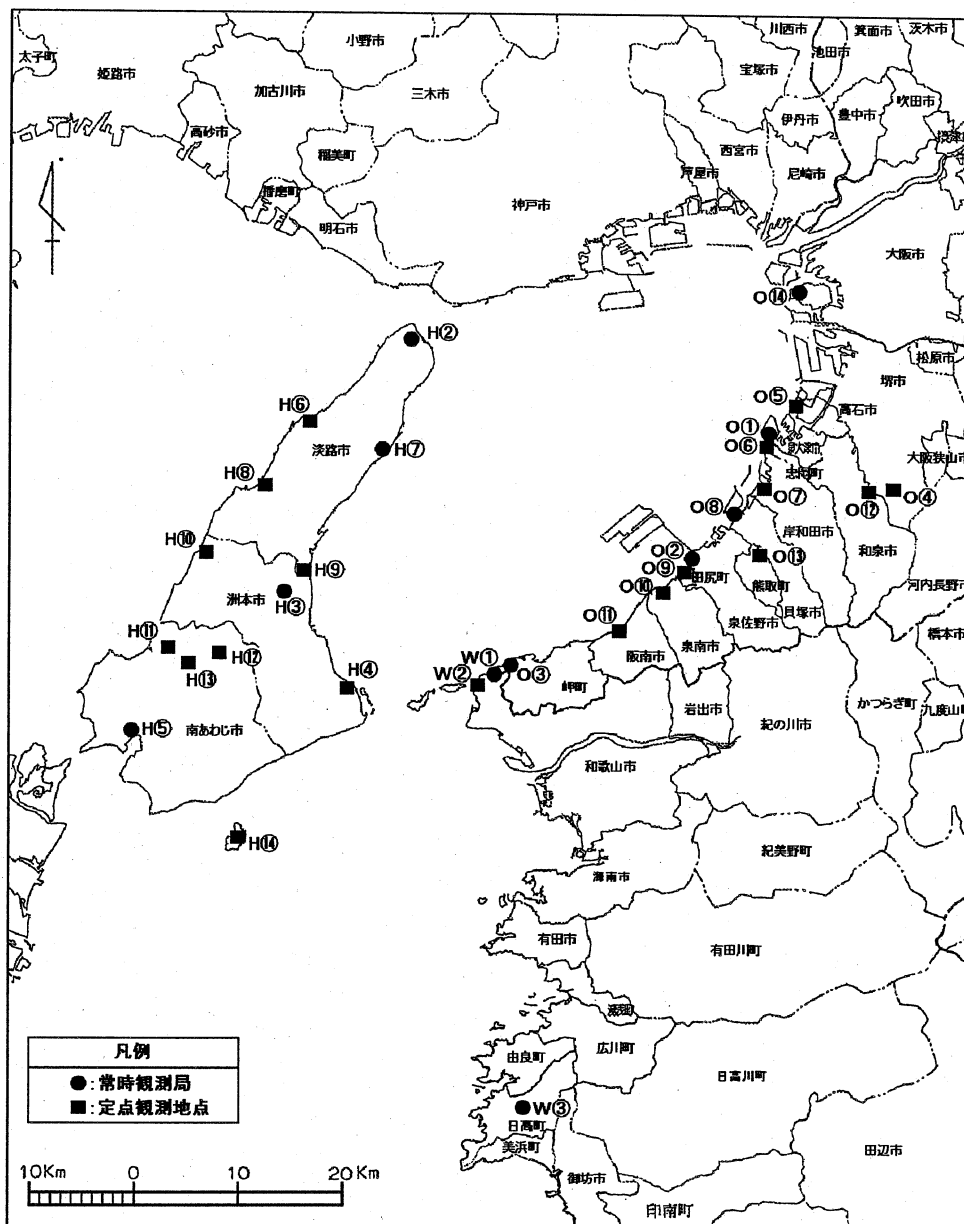
管 理 目 標

環 境 基 準 等

(1) 航 空 機 騒 音

(2) 大 気 質

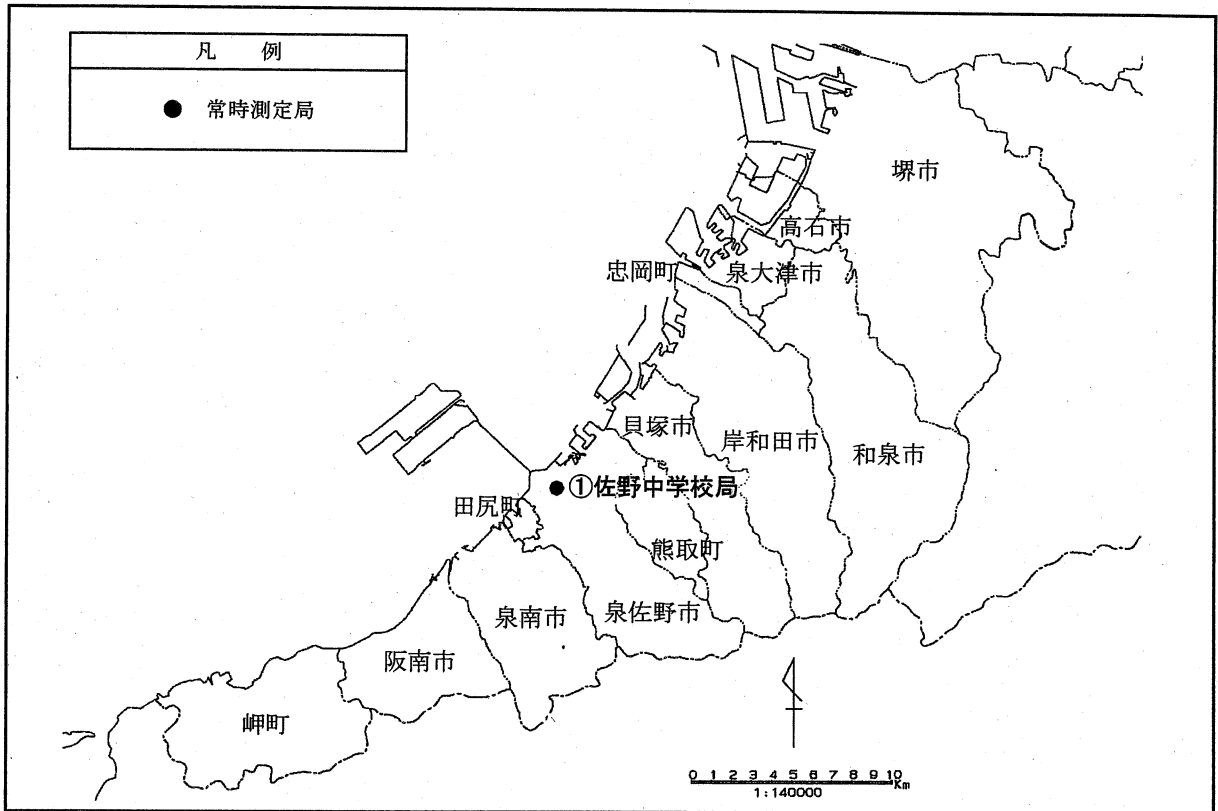
測定点配置図
 (1)騒音
 航空機騒音



地点No.	所在地	
○①	泉大津市汐見町	(常時観測)
○②	泉佐野市りんくう往来南	(常時観測)
○③	岬町多奈川小島	(常時観測)
○④	堺市南区庭代台	
○⑤	高石市高砂2丁目	
○⑥	忠岡町新浜3丁目	
○⑦	岸和田市臨海	
○⑧	貝塚市二色3丁目	(常時観測)
○⑨	田尻町りんくうポート南	
○⑩	泉南市りんくう南浜	
○⑪	阪南市箱作	
○⑫	和泉市和田町	
○⑬	熊取町希望が丘	
○⑭	大阪市住之江区南港北	(常時観測)
W①	和歌山市大川	(常時観測)
W②	和歌山市深山	
W③	日高町大字高家	(常時観測)

地点No.	所在地	
H②	淡路市岩屋	(常時観測)
H③	洲本市中川原	(常時観測)
H④	洲本市由良町由良	
H⑤	南あわじ市福良	(常時観測)
H⑥	淡路市育波	(平成22年度より休止)
H⑦	淡路市釜口	(常時観測)
H⑧	淡路市郡家	
H⑨	淡路市下司	(平成22年度より休止)
H⑩	洲本市五色町都志大日	
H⑪	南あわじ市松帆樺田	
H⑫	南あわじ市倭文長田	
H⑬	南あわじ市榎列	
H⑭	南あわじ市沼島	

(2) 大気質・気象



地点No.	所在地
①佐野中学校局	泉佐野市 羽倉崎

管理目標

工事の実施にあたっては、工事に伴う影響の防止に実効をあげるため、次のような管理目標を設定し、これに照らして原因の究明や対策の検討を進めるとともに、迅速に環境保全上の対策が実施できるフィードバック体制の整備を図っている。

評価項目	目標値及び措置	環境保全上の措置
・水質(濁り) 水質監視点とバックグラウンド点のSSの差	①SSの差が2mg/Lを超える場合 3日以上連続して2mg/Lを超える場合には、原因究明の調査を行う。 その結果、工事の影響であることが判明した場合には、適切な環境保全上の措置を講じる。	①施工調整 ②工程の変更 ③その他、適切な環境保全上の措置
	②SSの差が10mg/Lを超える場合 直ちに原因究明の調査を行い、速やかに適切な環境保全上の措置を講じる。	
・大気質 大気質常時監視局(佐野中学校局)の二酸化窒素(NO ₂)及び浮遊粒子状物質(SPM)のそれぞれ1時間値、日平均値とする	①NO ₂ 及びSPMの1時間値が、以下の数値を超えた場合 NO ₂ 0.15ppm, SPM 0.3mg/m ³ 上記の数値を超え、その状態が3時間以上継続し、気象条件等からみて工事の影響が考えられる場合、適切な環境保全上の措置を講じる。	①大気汚染物質排出量の軽減措置の実施 ②その他、工程の変更等適切な環境保全上の措置
	②NO ₂ 及びSPMの日平均値が、以下の数値を超えた場合 NO ₂ 0.08ppm, SPM 0.2mg/m ³ 上記の数値を2日以上連続して超え、気象条件等からみて工事の影響が考えられ、その気象状態が継続する場合、適切な環境保全上の措置を講じる。	

環境基準等

(1) 航空機騒音

地域の類型	基準値(WECPNL)
I	70以下
II	75以下

注) I をあてはめる地域は専ら住居の用に供される地域
 II をあてはめる地域は、I 以外の地域であって通常の生活を保全する必要がある地域

(2) 大気質

物質	環境基準又は大阪府環境保全目標
二酸化窒素 (NO ₂)	1時間値の1日平均値が0.04ppmから0.06ppmまでのゾーン内又はそれ以下であること。
浮遊粒子状物質 (SPM)	1時間値の1日平均値が0.10mg/m ³ 以下であり、かつ、1時間値が0.20mg/m ³ 以下であること。
光化学 オキシダント	1時間値が0.06ppm以下であること。また、非メタン炭化水素濃度の午前6時から9時までの3時間平均値が0.20ppmCから0.31ppmCの範囲内又はそれ以下であること。

- (注) 1 二酸化窒素は、年間における二酸化窒素の1日平均値のうち、低い方から98%に相当するもの(1日平均値の年間98%値)で評価を行う。
- 2 浮遊粒子状物質に係る評価は以下の方法による。
- ・短期的評価は、連続して、又は随時に行った測定結果により、測定を行った日又は時間について評価を行う。
 - ・長期的評価は、年間における1日平均値のうち、高い方から2%の範囲内にあるものを除外して評価を行う。ただし、1日平均値について環境基準を超える日が2日以上連続した場合には、このような取扱いはしない。

(3) 水質(海域)

項目 類型	環境基準値			
	水素イオン濃度 (pH)	化学的酸素要求量 (COD)	溶存酸素量 (DO)	n-ヘキサン 抽出物質(油分)
A	7.8以上 8.3以下	2 mg/L 以下	7.5mg/L 以上	検出されない こと。

項目 類型	環境基準値	
	全窒素	全磷
II	0.3mg/L以下	0.03mg/L以下