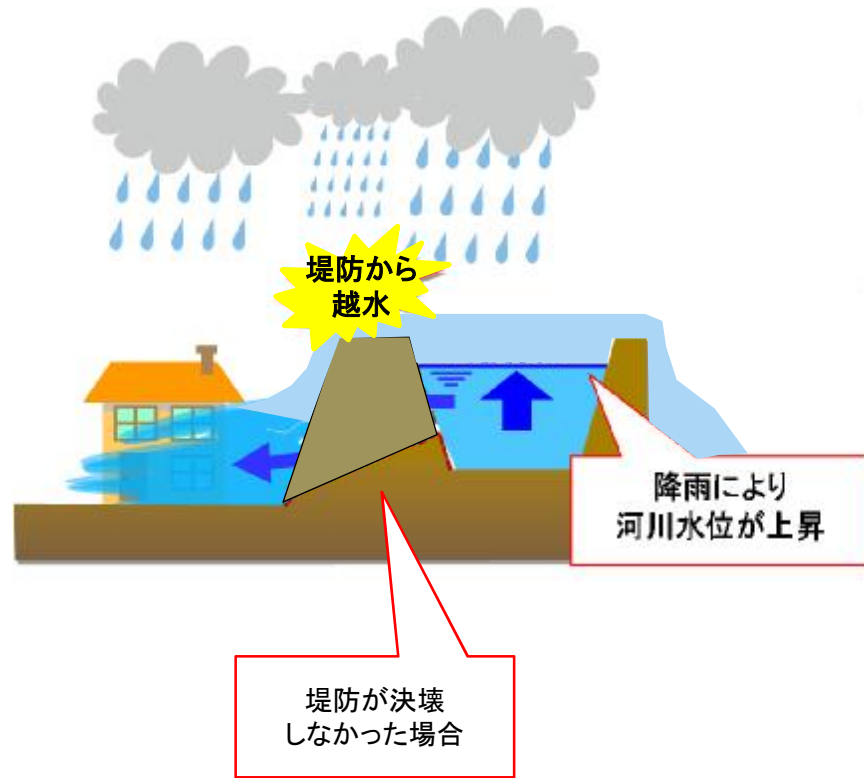


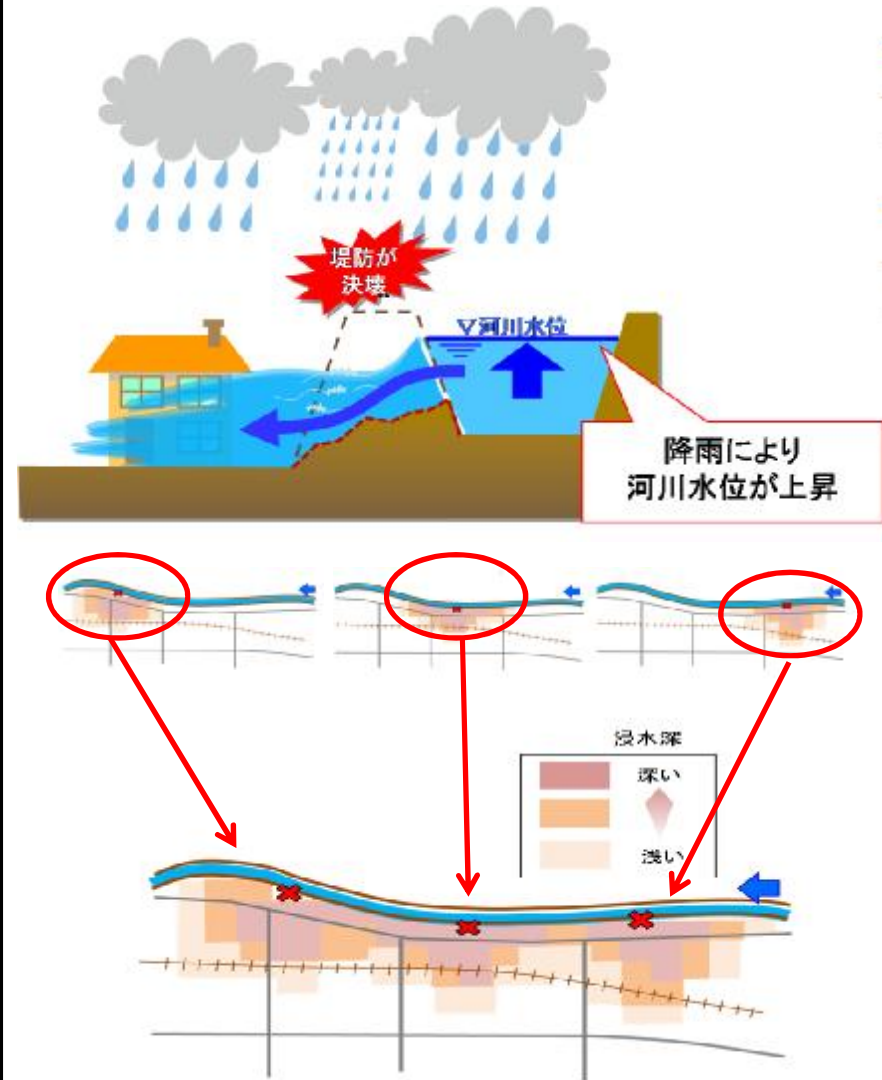
【資料4】
時間経過と状況の変化
(浸水状況)

浸水状況について(条件)

内水浸水+越水

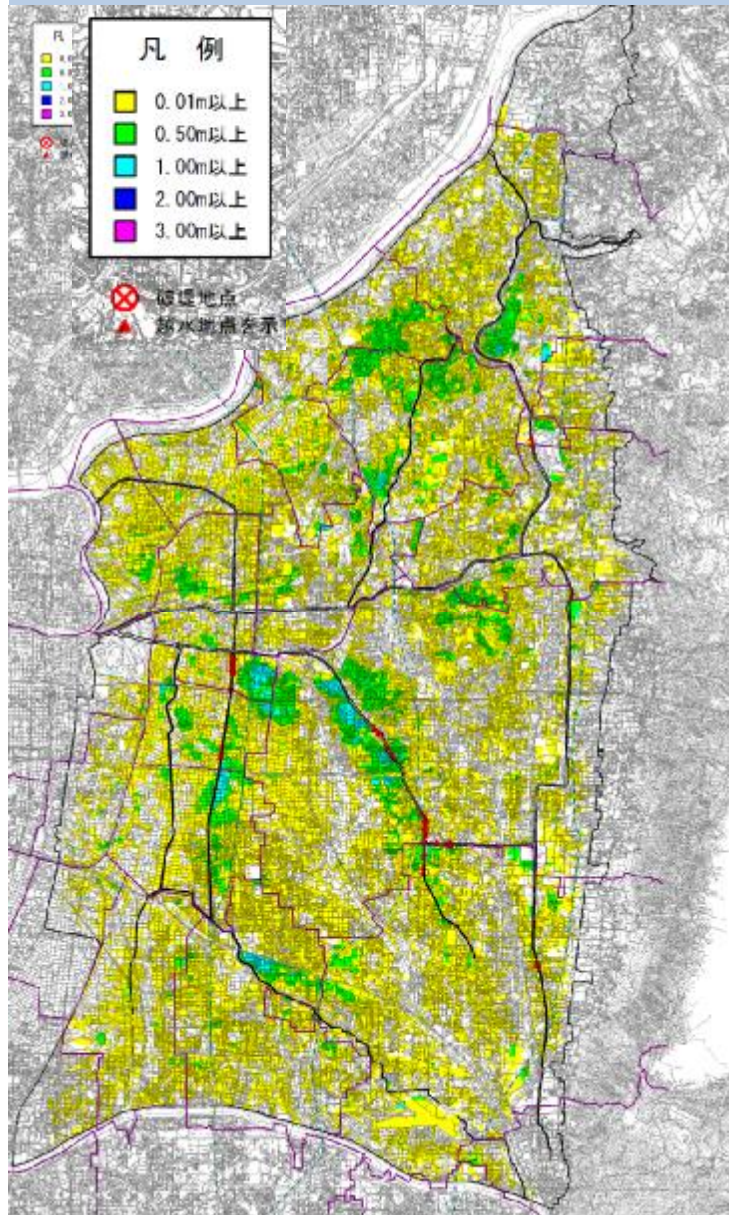


破堤地点重ね合わせ

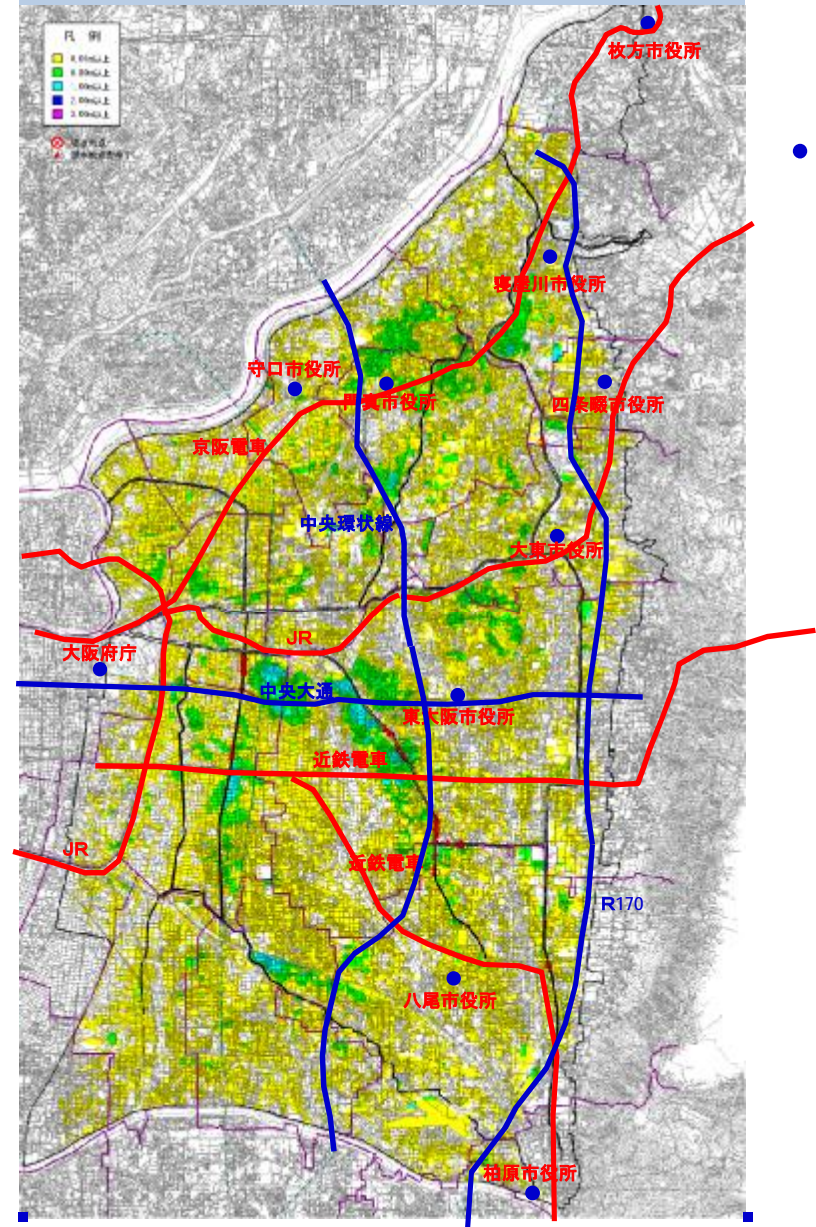


浸水状況について(内水氾濫+越水のみ・ポンプ運転調整ルールなし)

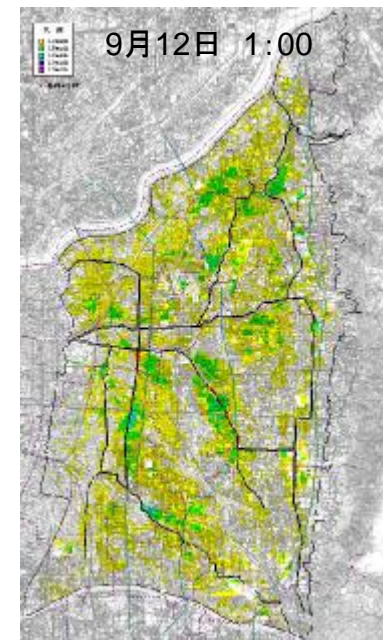
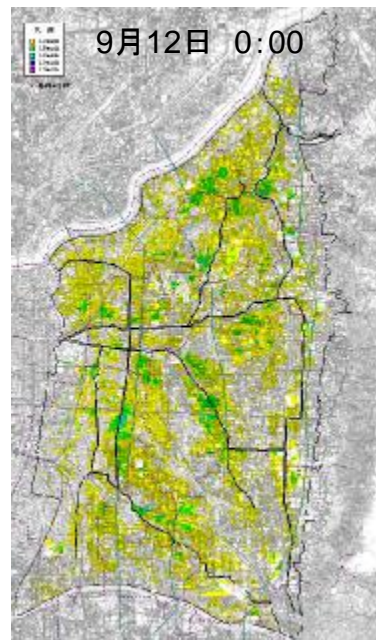
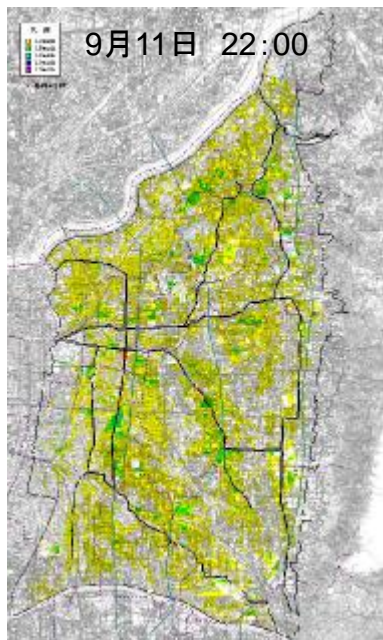
最大浸水深図 (内水氾濫+越水のみ)



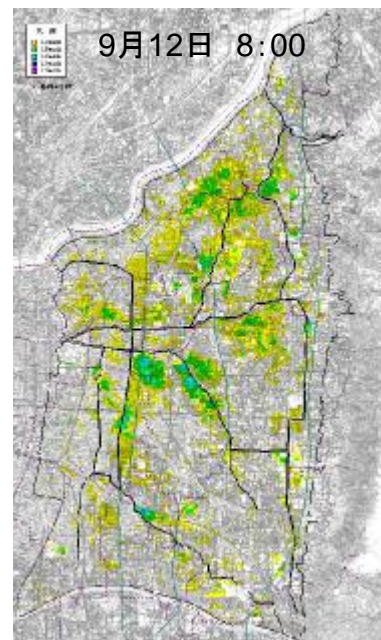
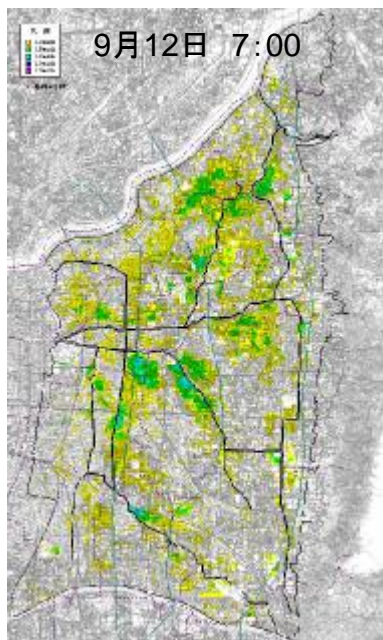
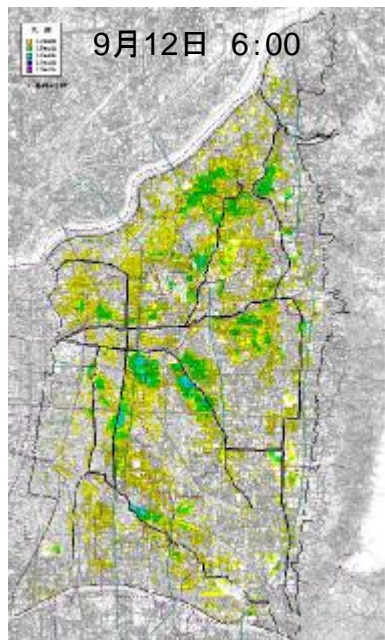
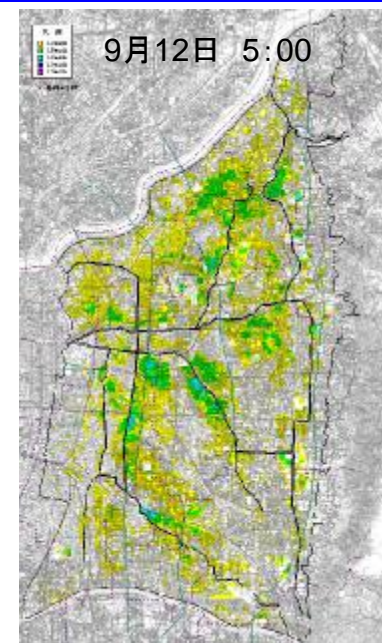
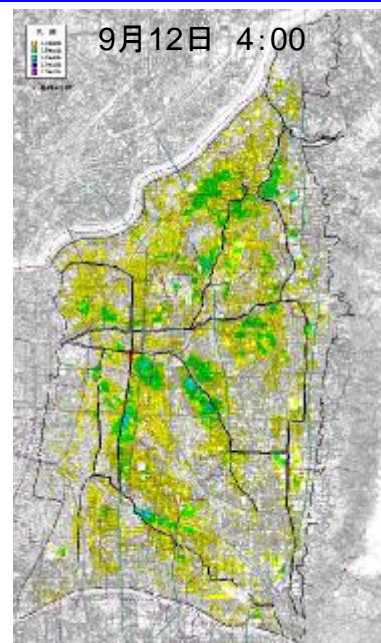
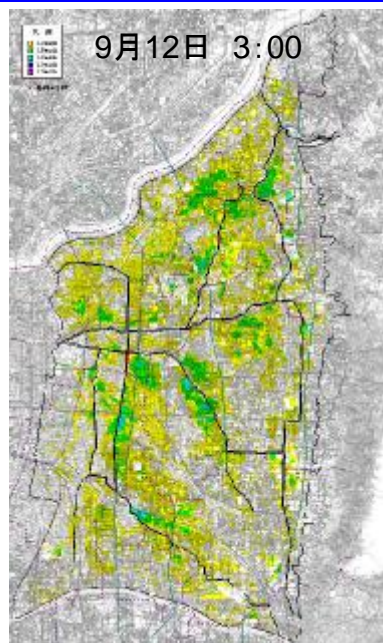
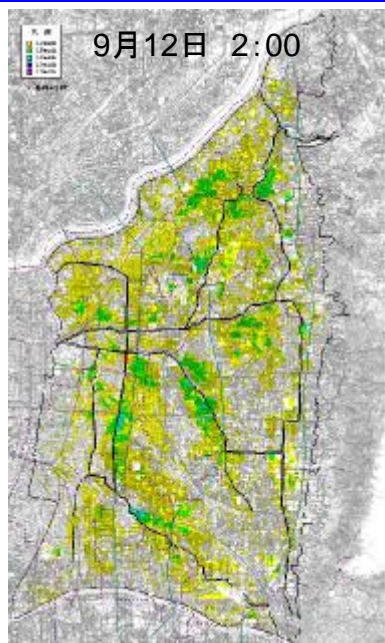
最大浸水深図 (内水氾濫+越水のみ)



浸水状況について【時系列変化】(内水氾濫+越水のみ・ポンプ運転調整ルールなし)

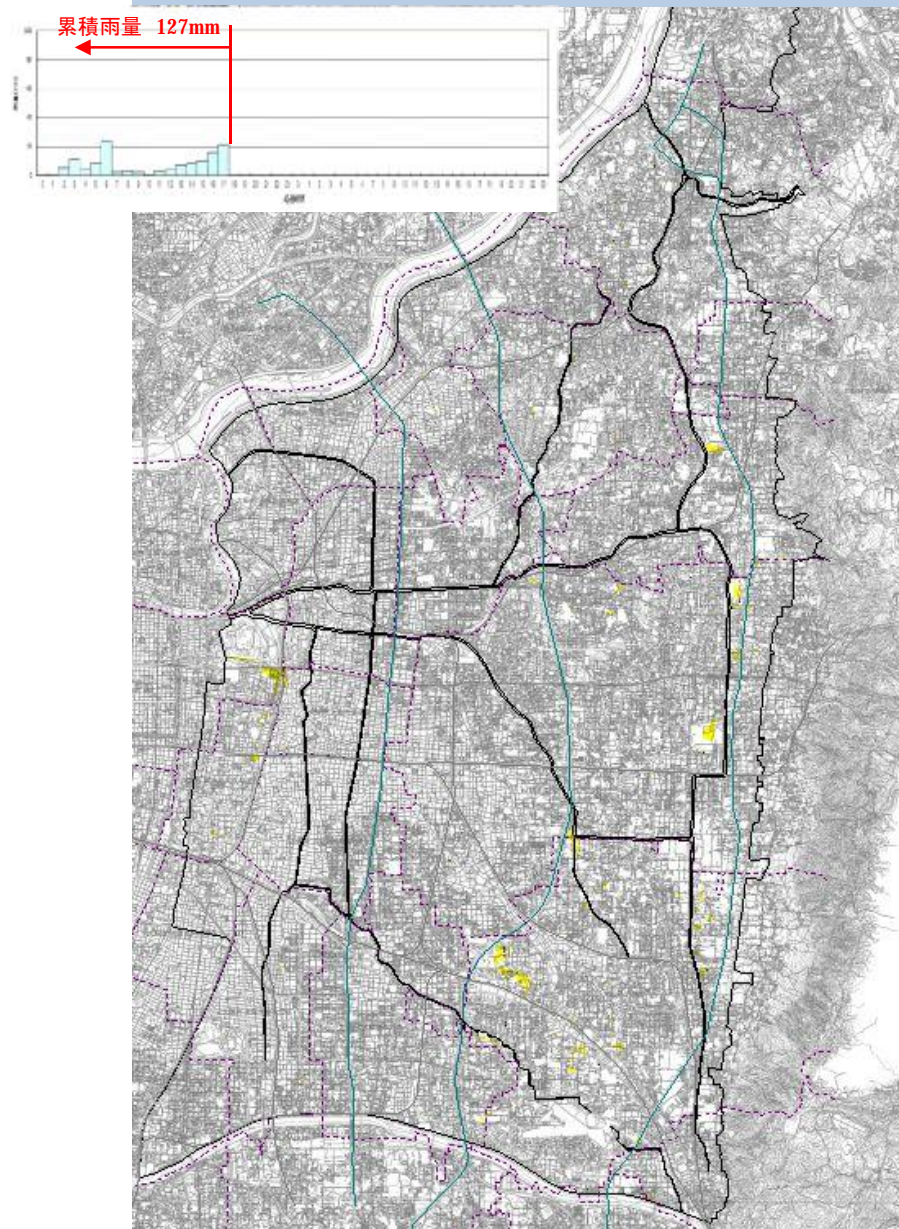


浸水状況について【時系列変化】(内水氾濫+越水のみ・ポンプ運転調整ルールなし)

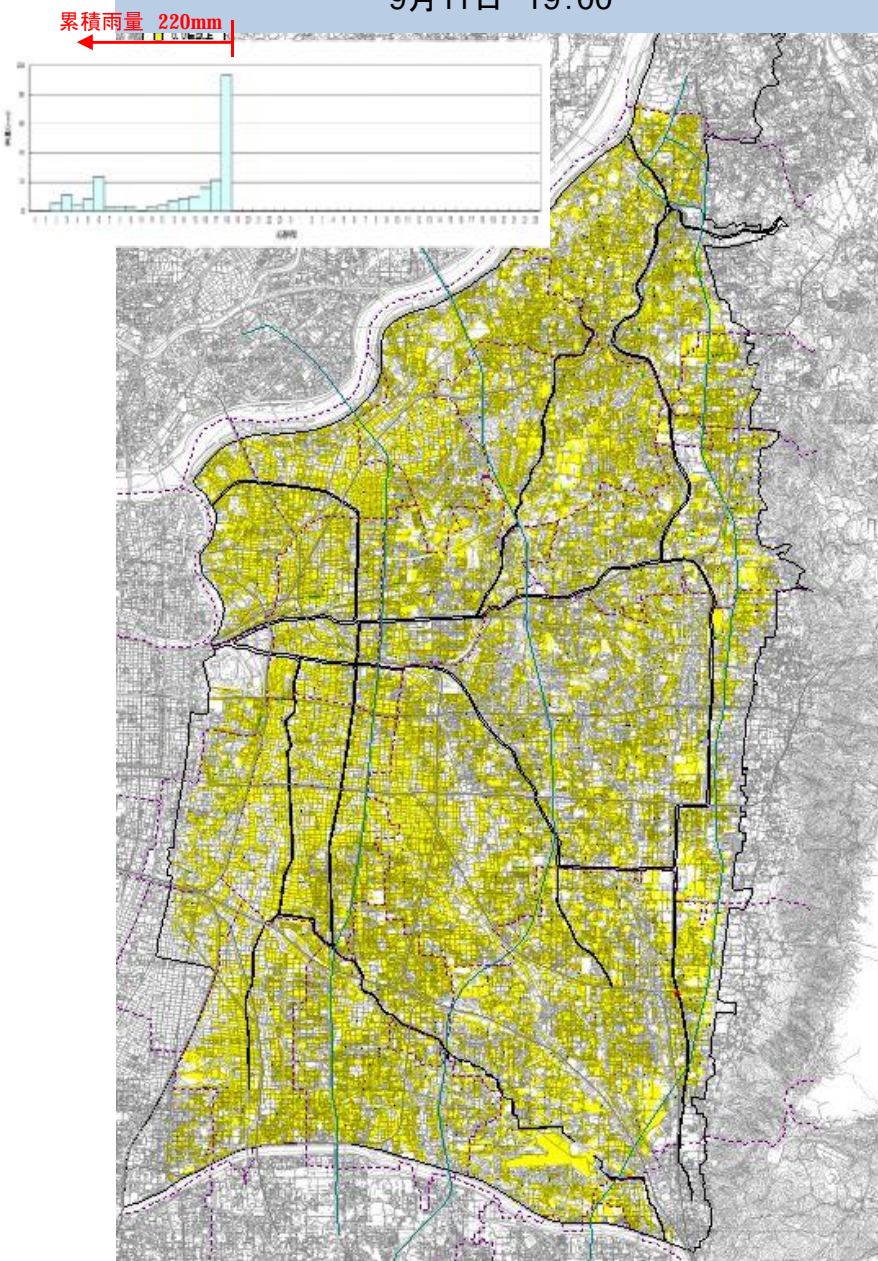


浸水状況について【時系列変化】(内水氾濫+越水のみ・ポンプ運転調整ルールなし)

9月11日 18:00

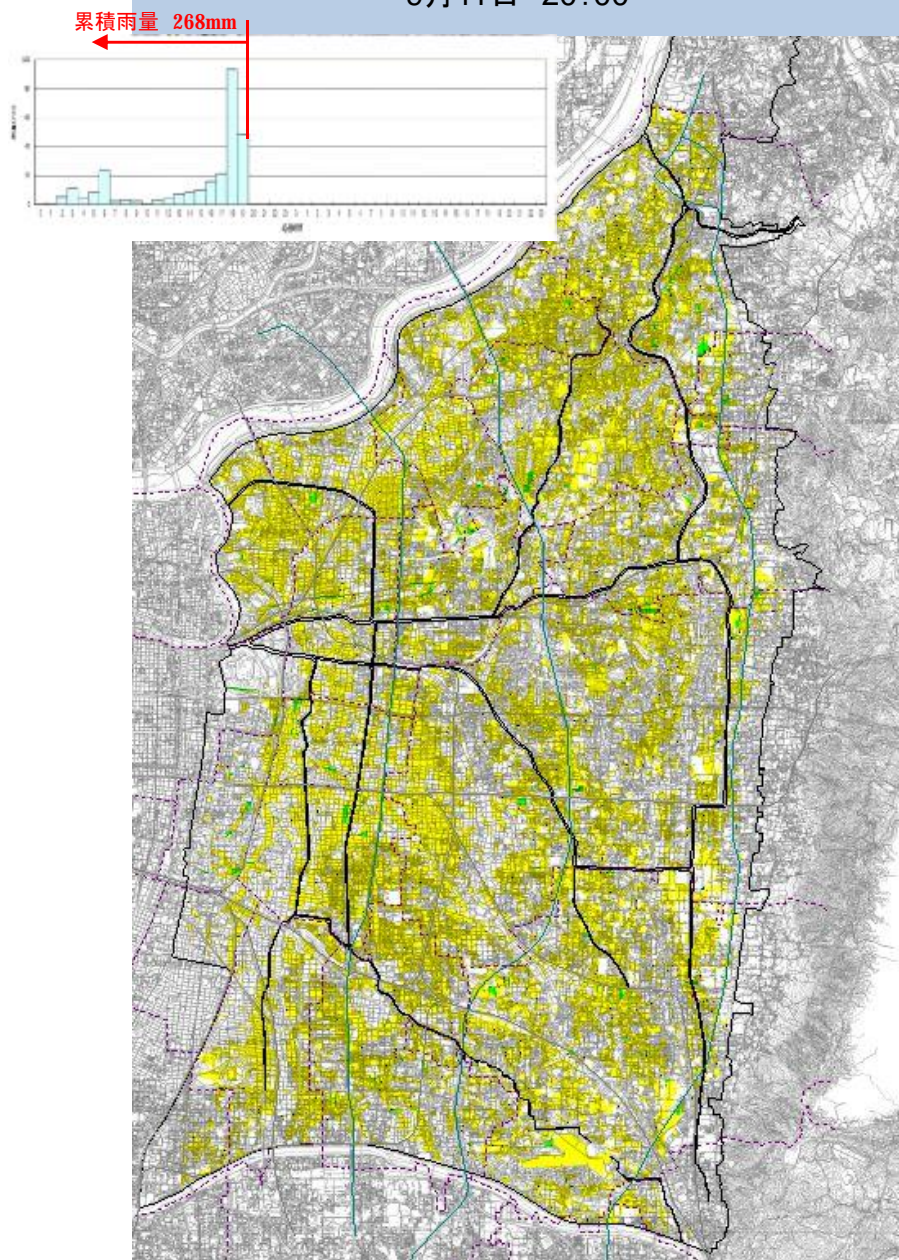


9月11日 19:00

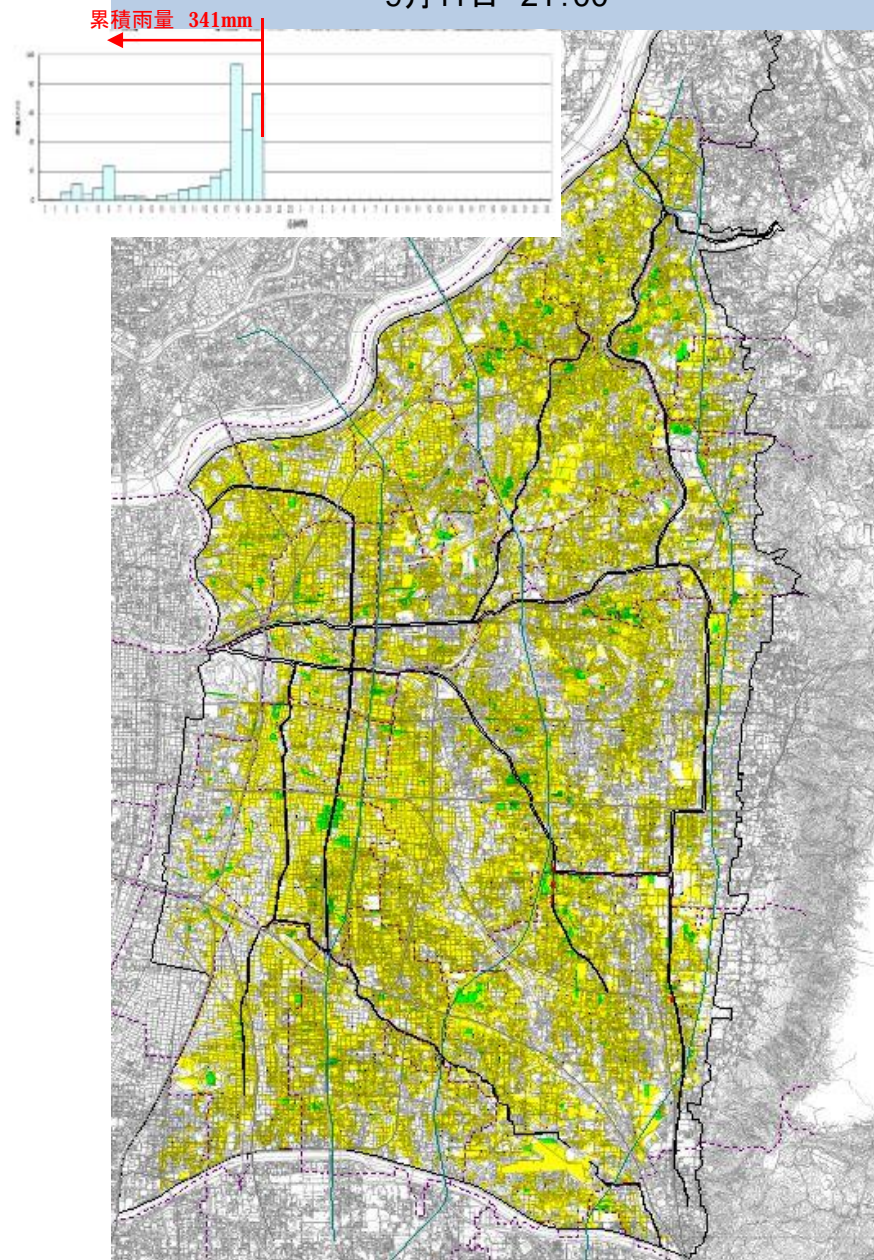


浸水状況について【時系列変化】(内水氾濫+越水のみ・ポンプ運転調整ルールなし)

9月11日 20:00

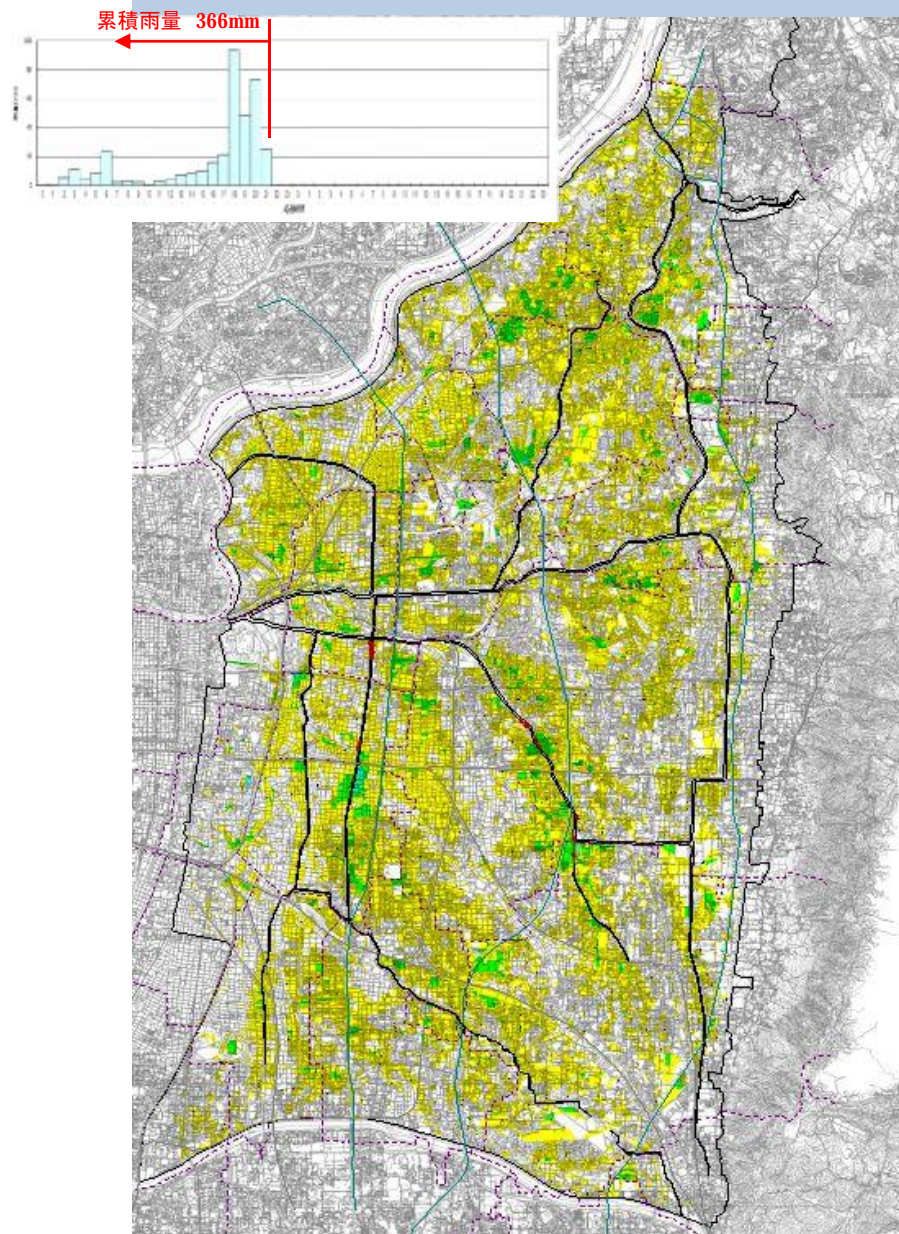


9月11日 21:00

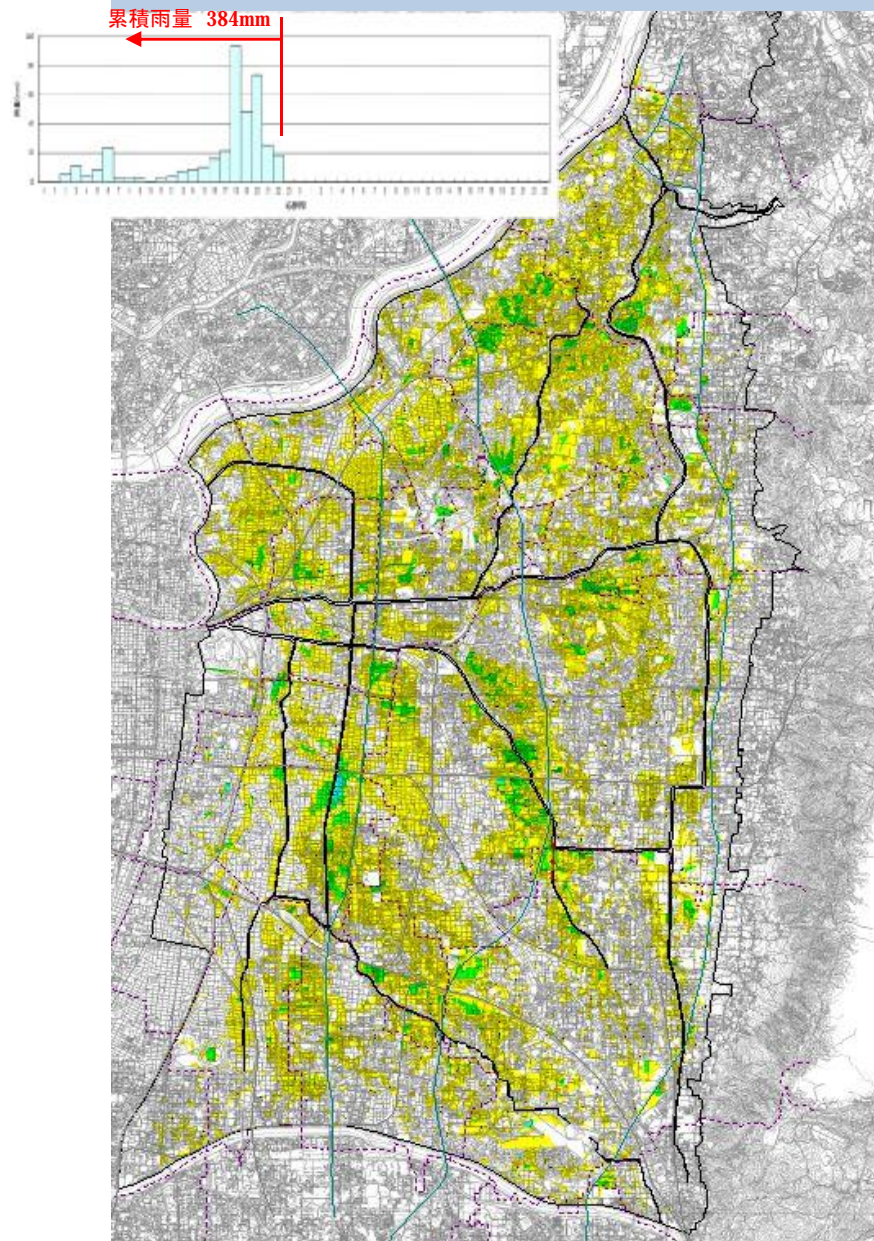


浸水状況について【時系列変化】(内水氾濫+越水のみ・ポンプ運転調整ルールなし)

9月11日 22:00



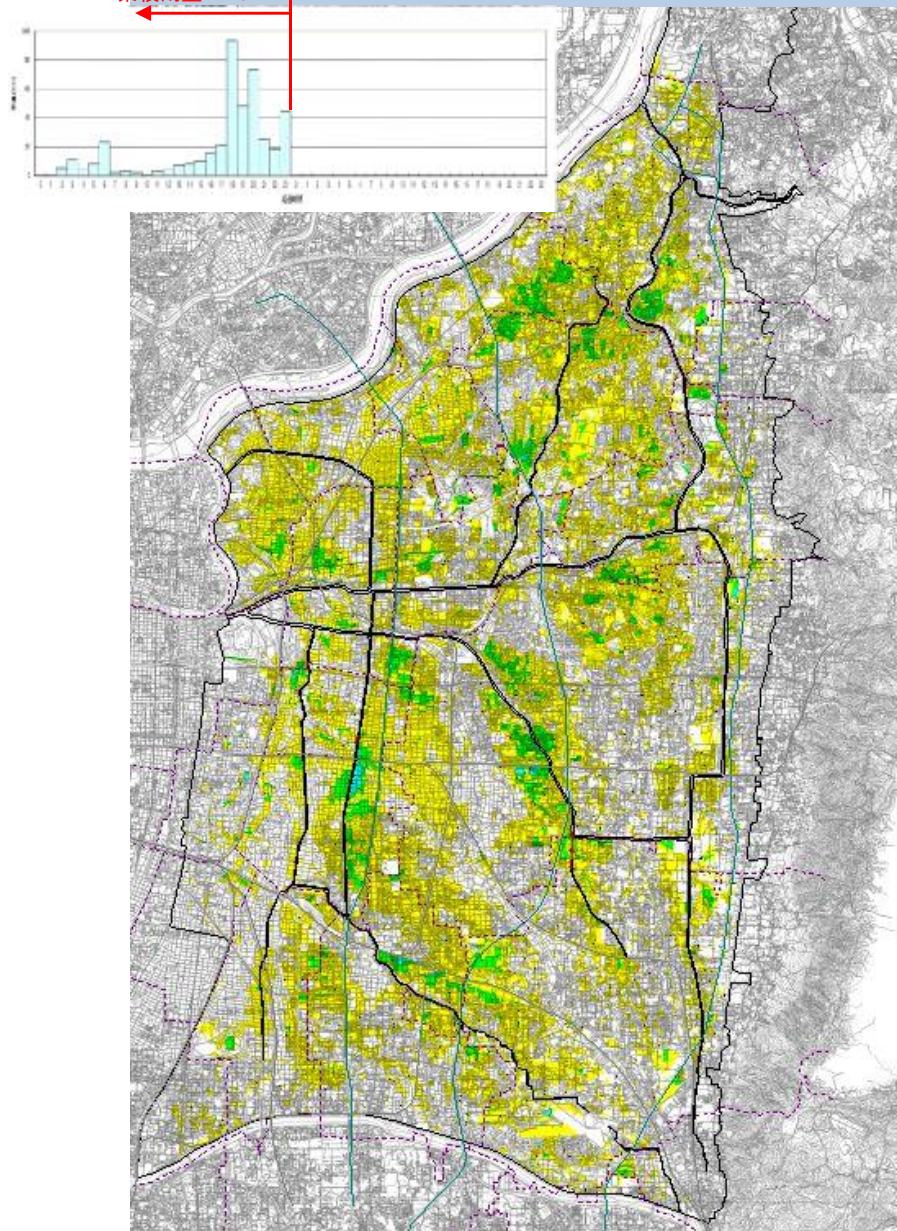
9月11日 23:00



浸水状況について【時系列変化】(内水氾濫+越水のみ・ポンプ運転調整ルールなし)

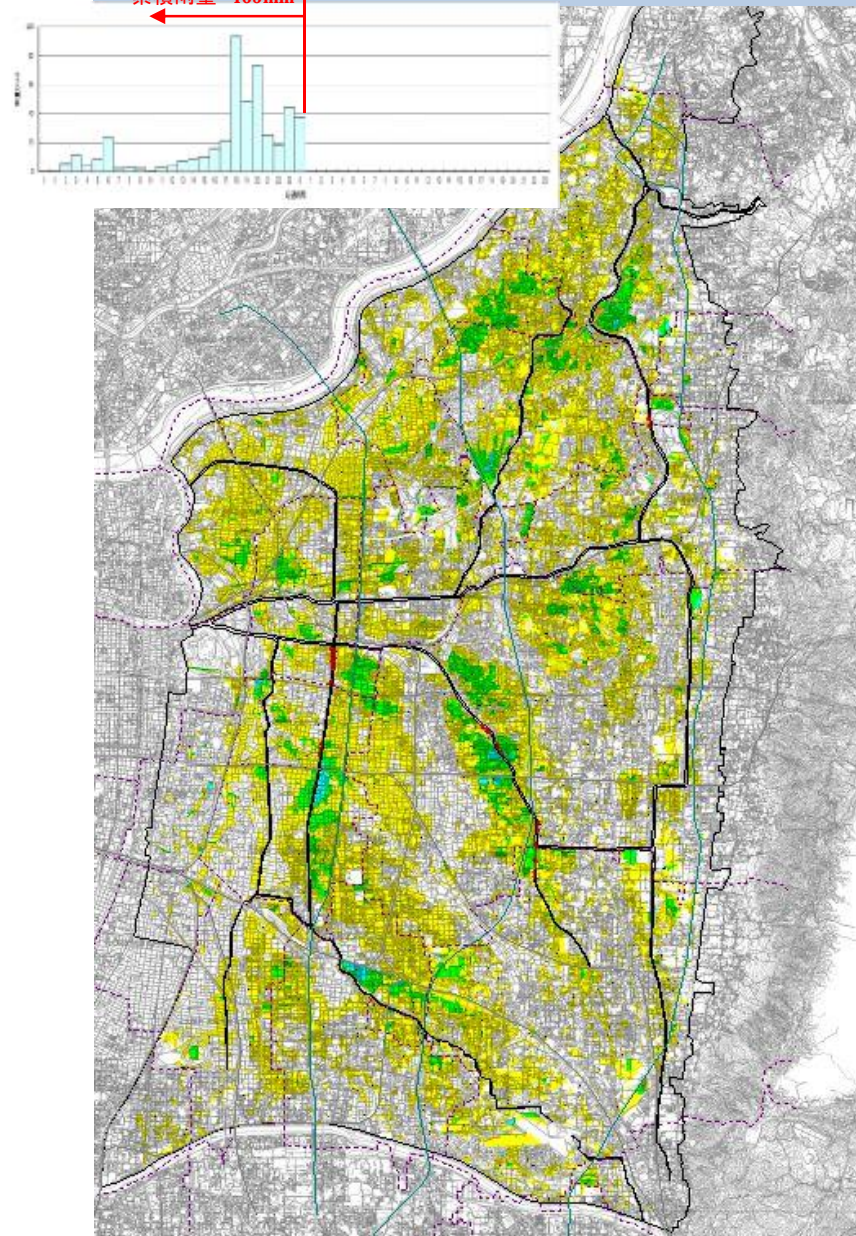
9月12日 0:00

累積雨量 428mm



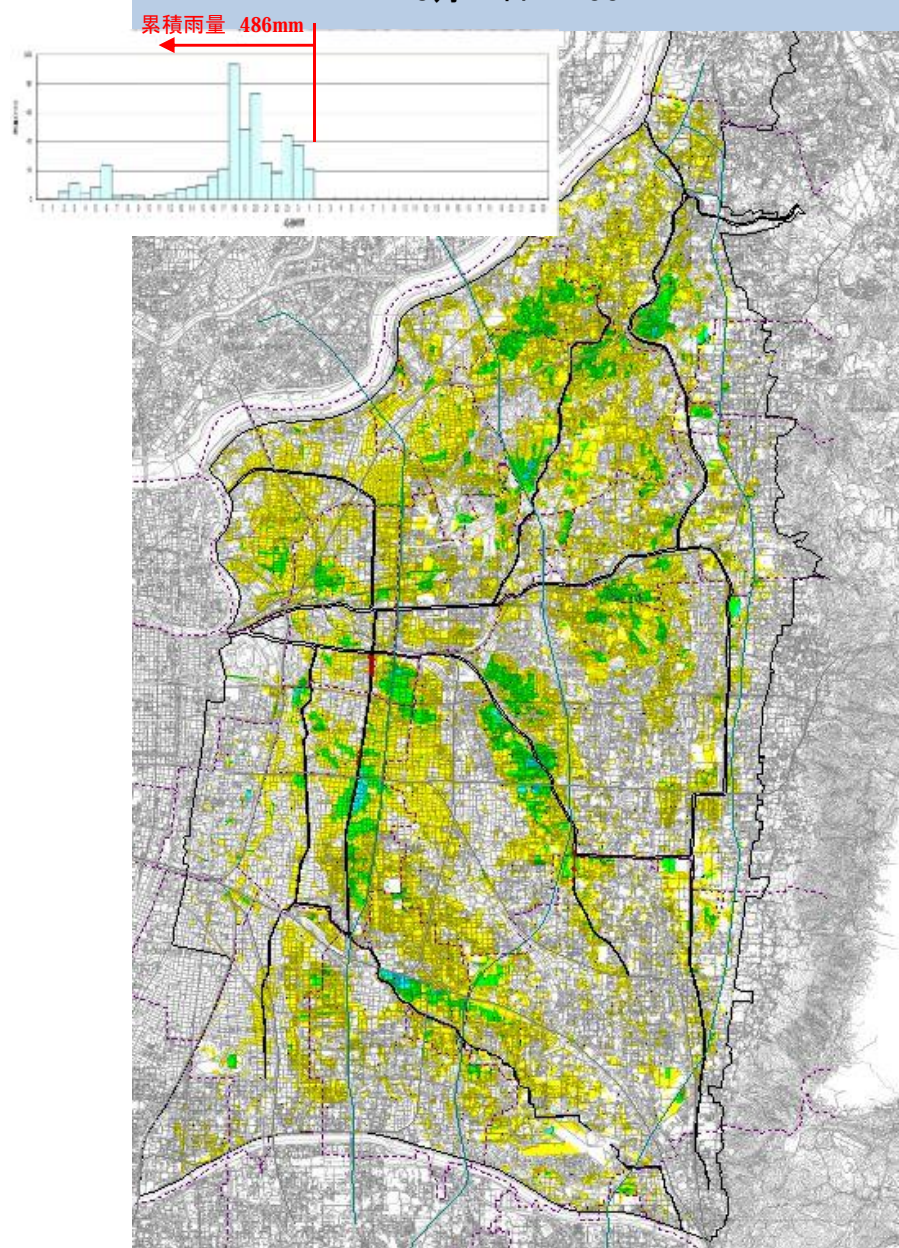
9月12日 1:00

累積雨量 465mm

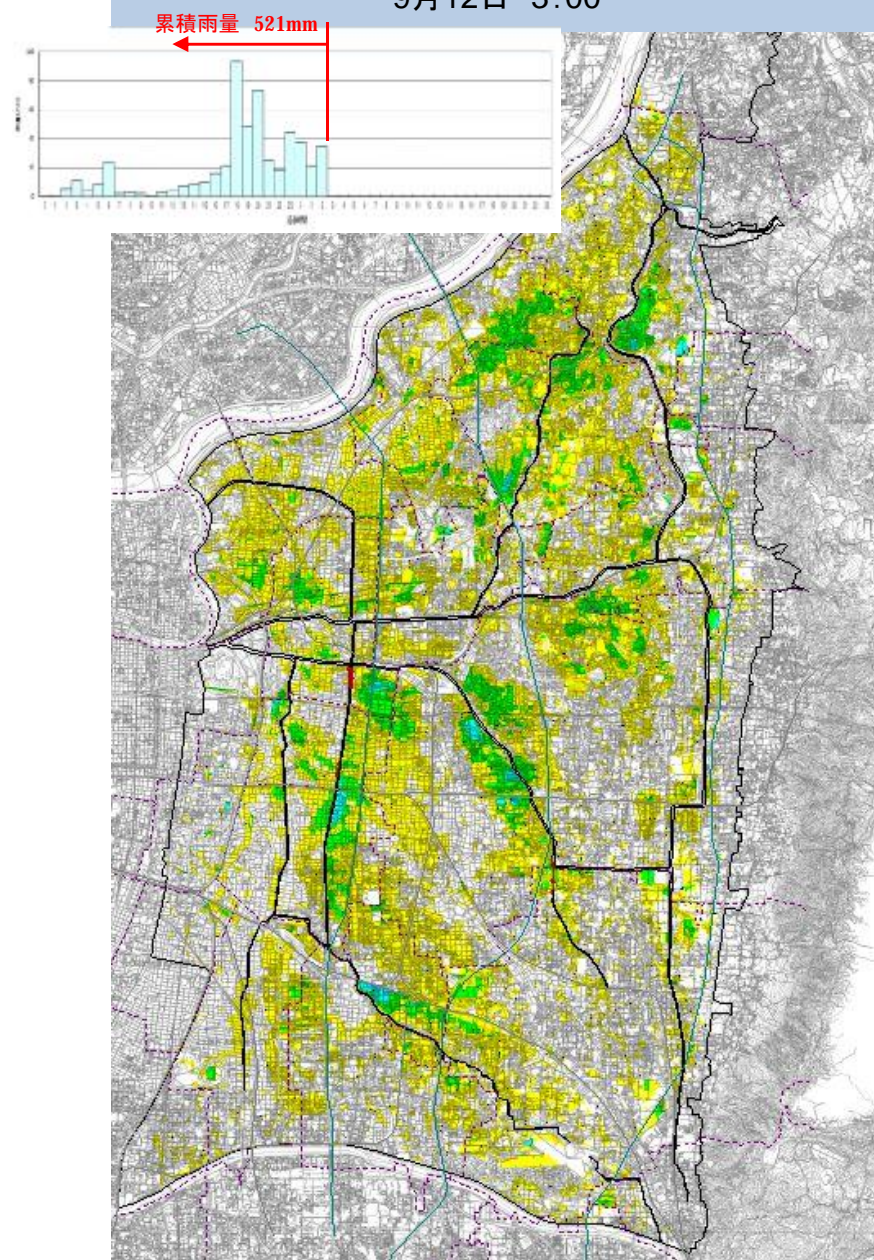


浸水状況について【時系列変化】(内水氾濫+越水のみ・ポンプ運転調整ルールなし)

9月12日 2:00

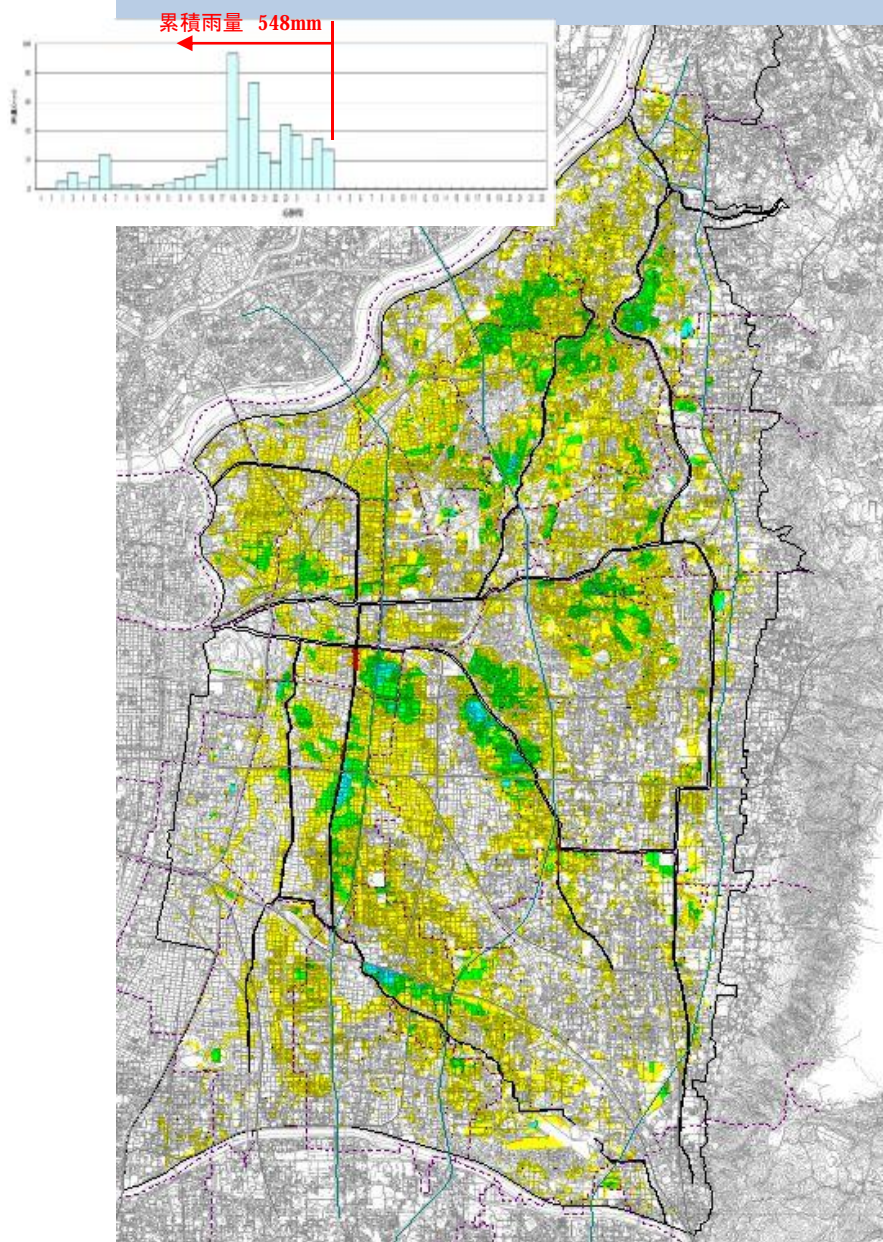


9月12日 3:00

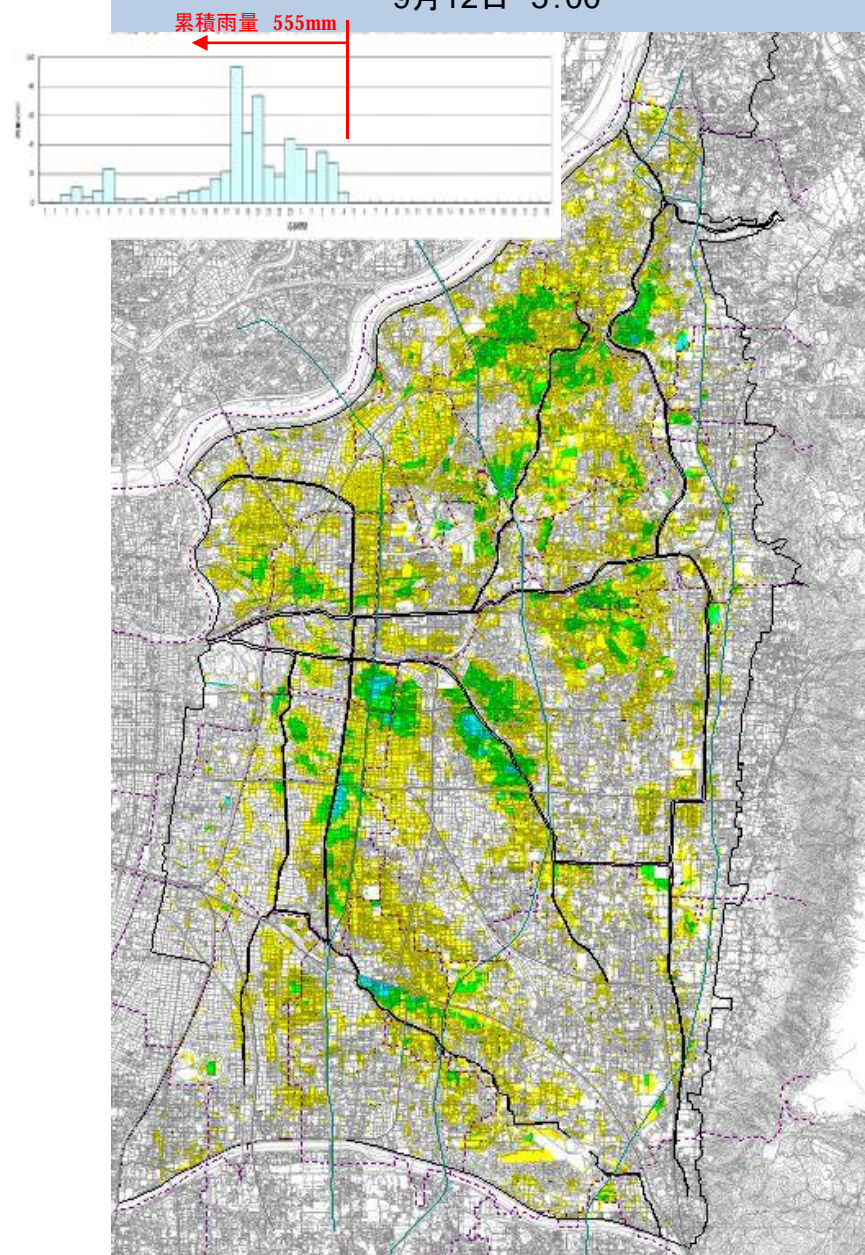


浸水状況について【時系列変化】(内水氾濫+越水のみ・ポンプ運転調整ルールなし)

9月12日 4:00



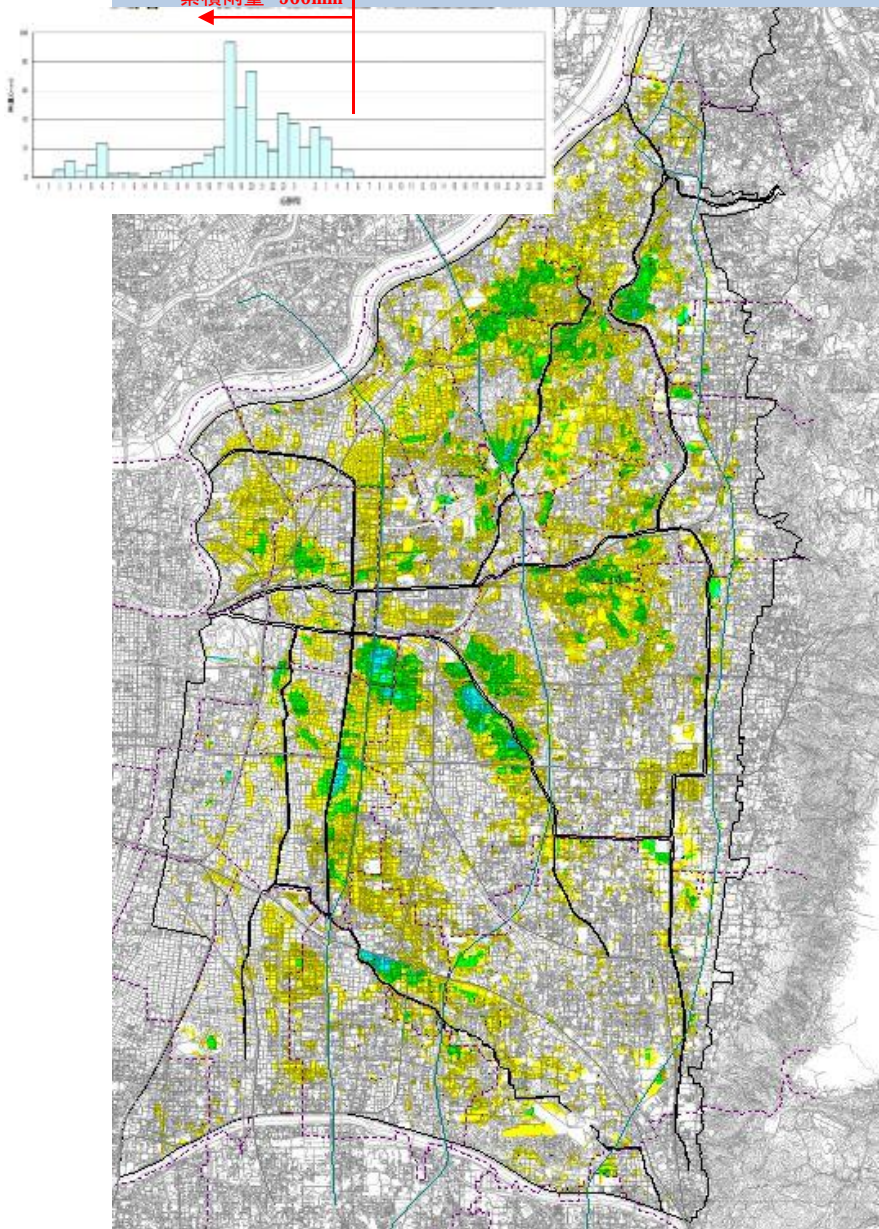
9月12日 5:00



浸水状況について【時系列変化】(内水氾濫+越水のみ・ポンプ運転調整ルールなし)

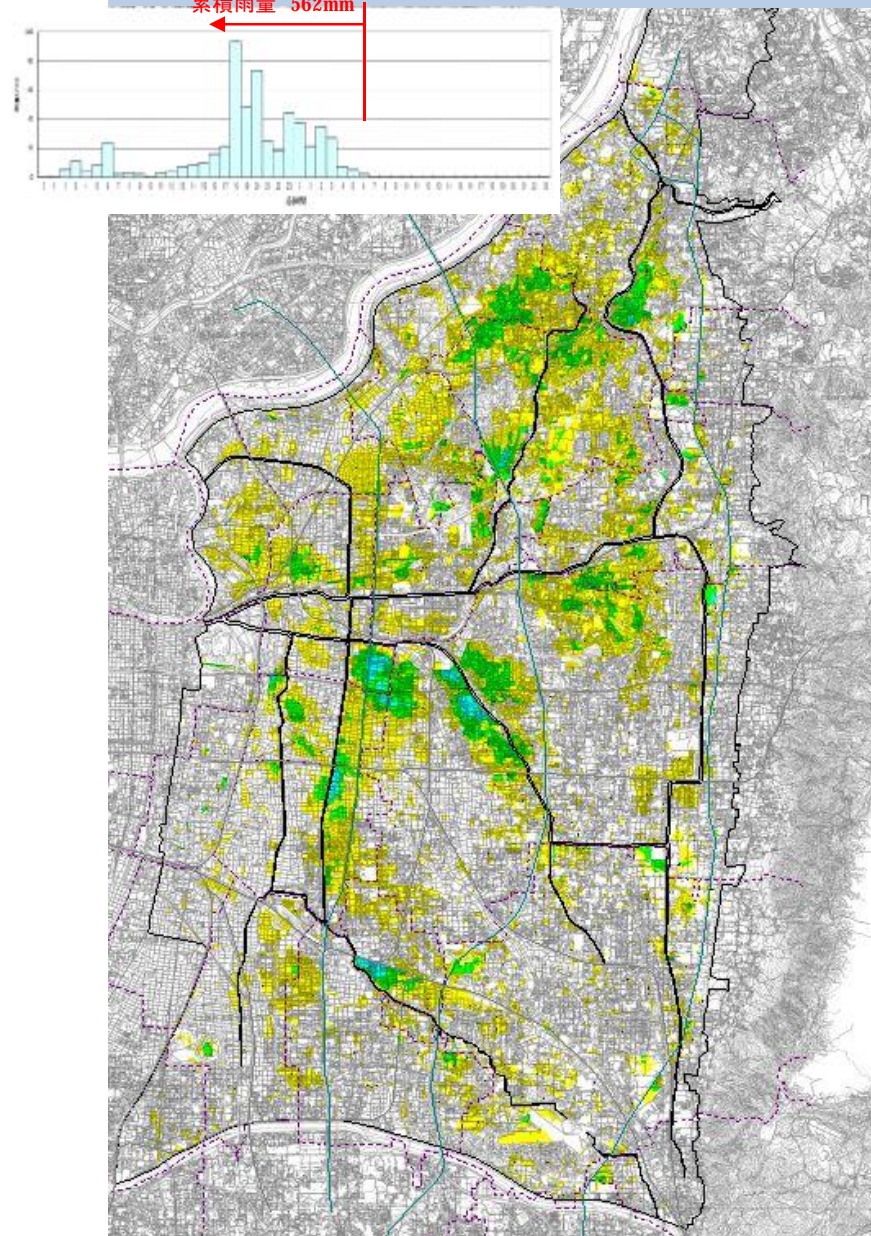
9月12日 6:00

累積雨量 560mm



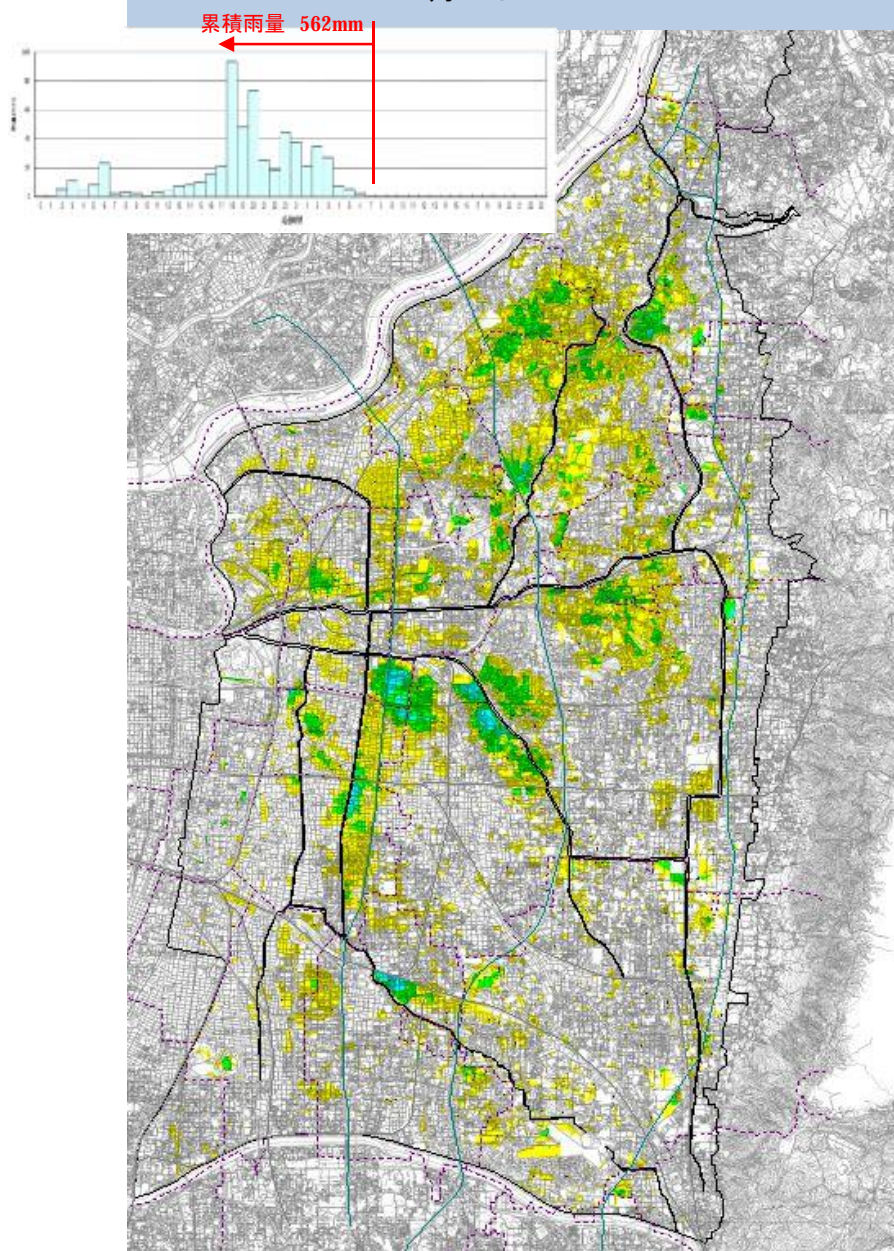
9月12日 7:00

累積雨量 562mm



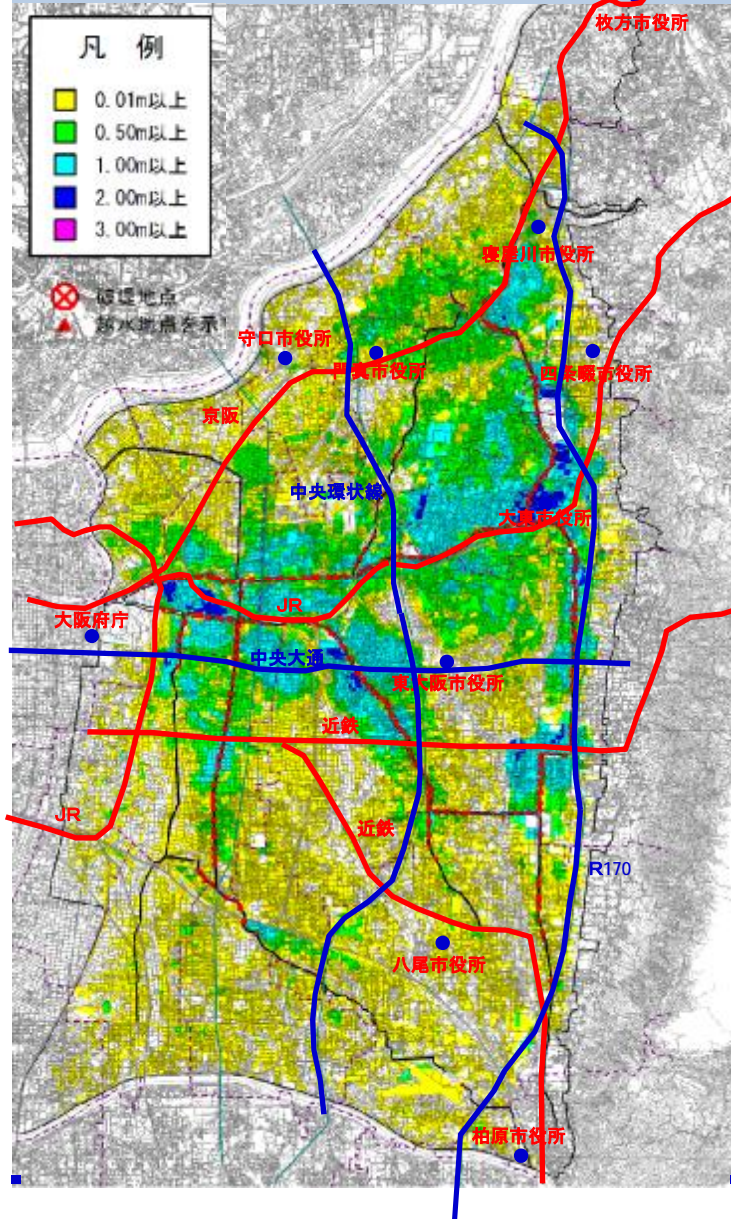
浸水状況について【時系列変化】(内水氾濫+越水のみ・ポンプ運転調整ルールなし)

9月12日 8:00

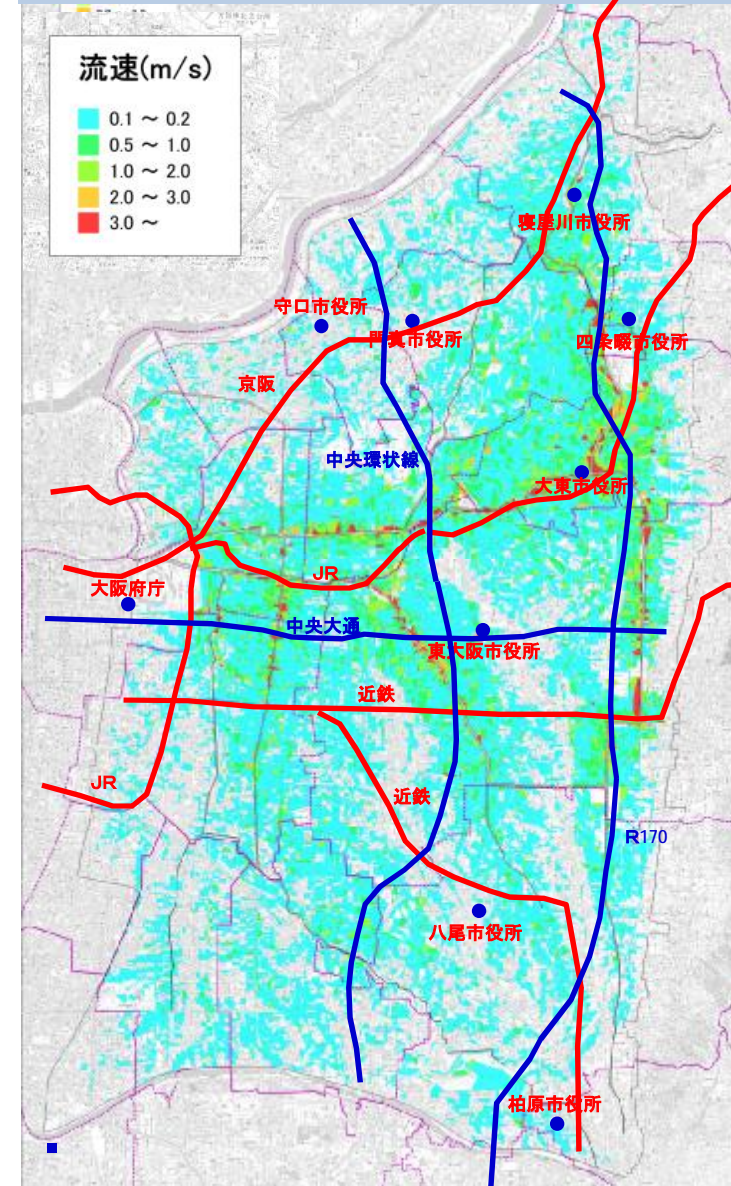


浸水状況について(破堤地点重ね合わせ・ポンプ運転調整ルールなし)

最大浸水深図 (全ての破堤地点の重ね合わせ)

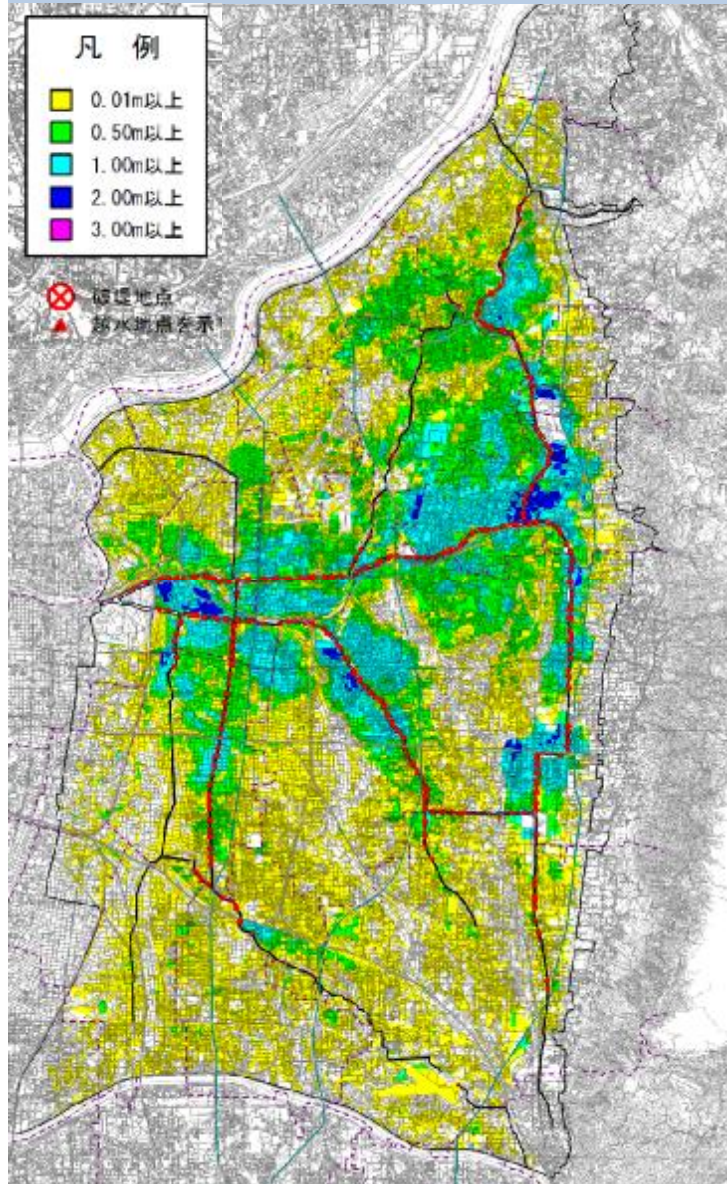


最大流速図 (全ての破堤地点の重ね合わせ)

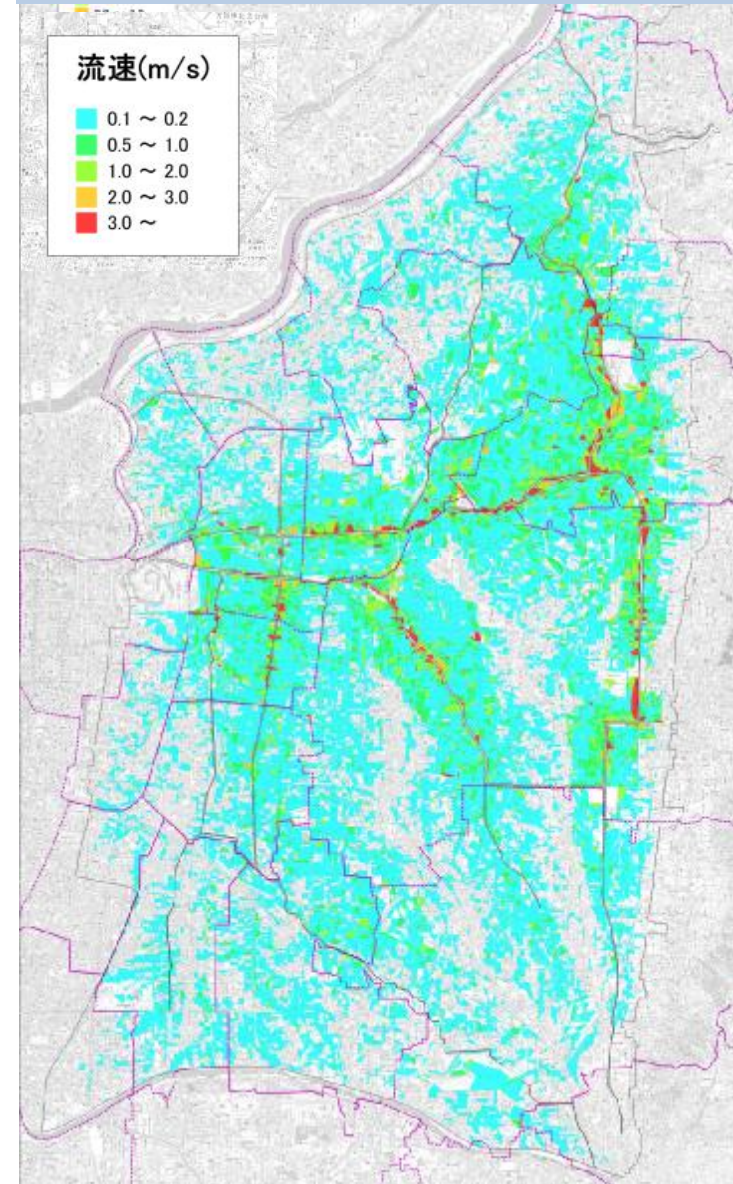


浸水状況について(破堤地点重ね合わせ・ポンプ運転調整ルールなし)【道路等表示なし】

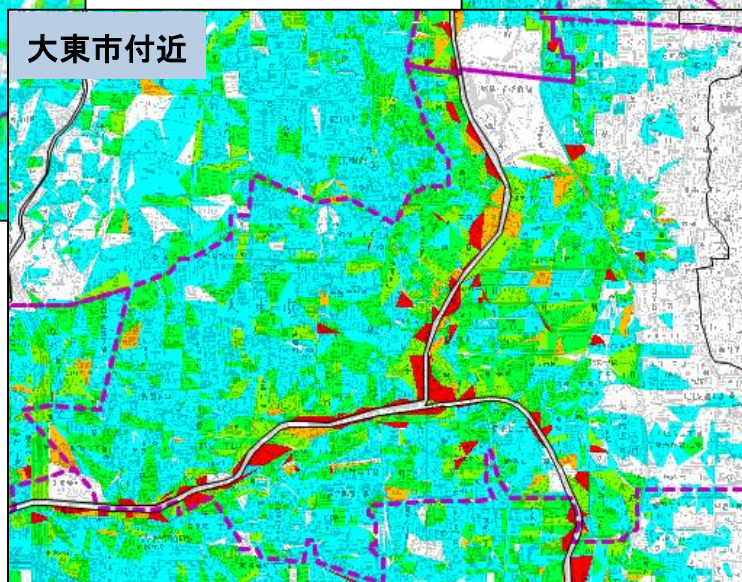
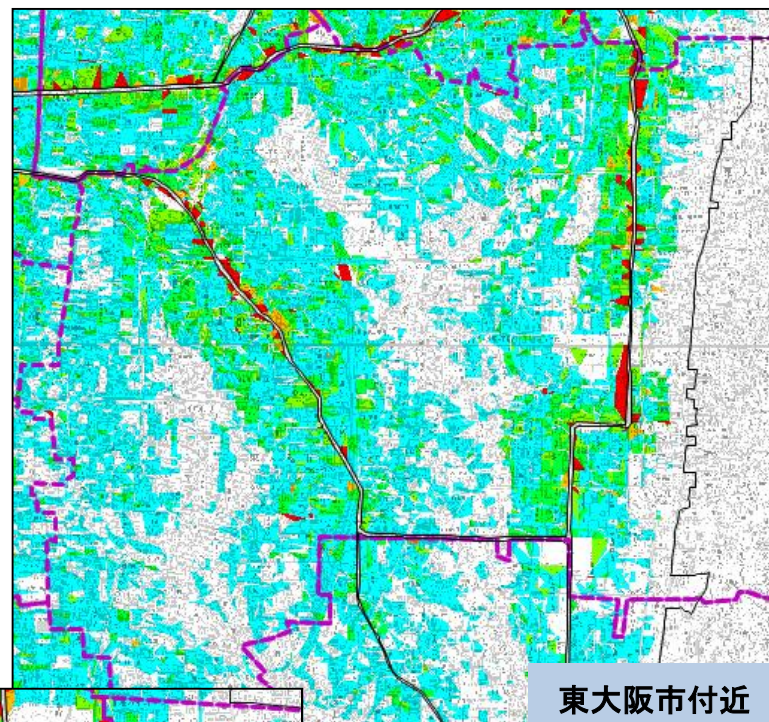
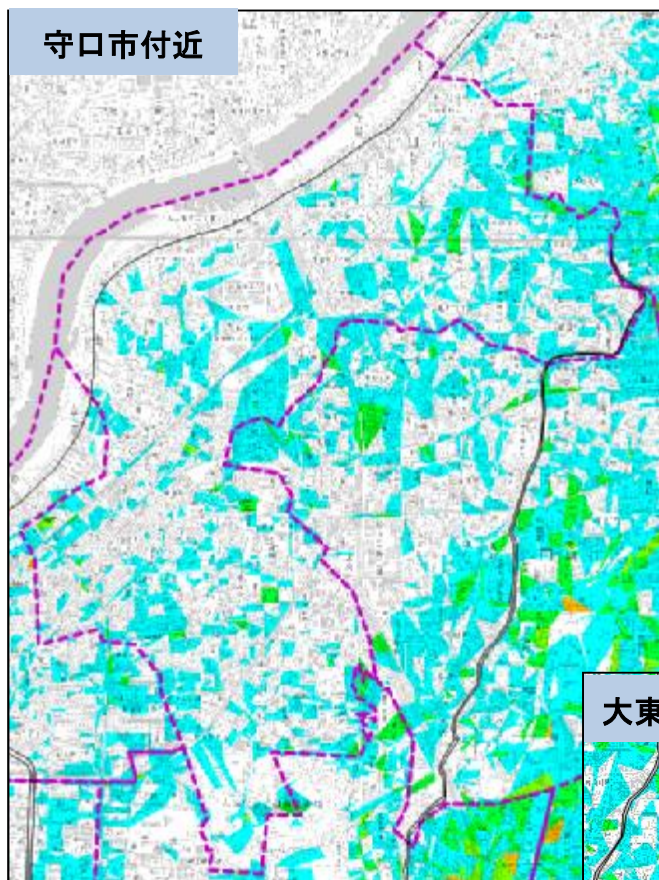
最大浸水深図 (全ての破堤地点の重ね合わせ)



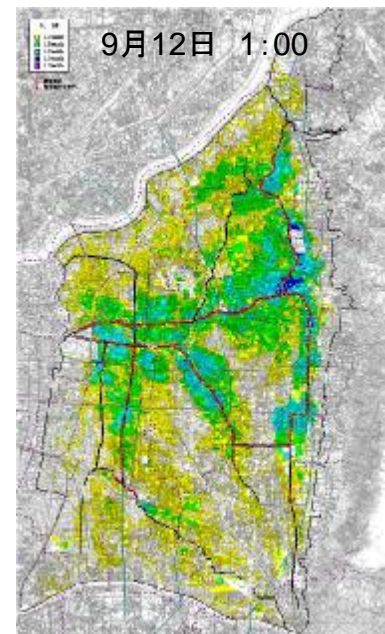
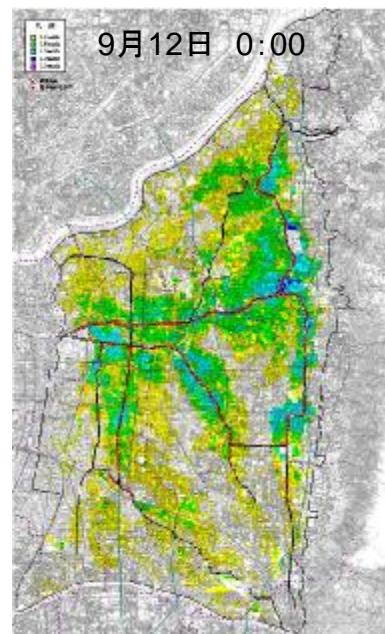
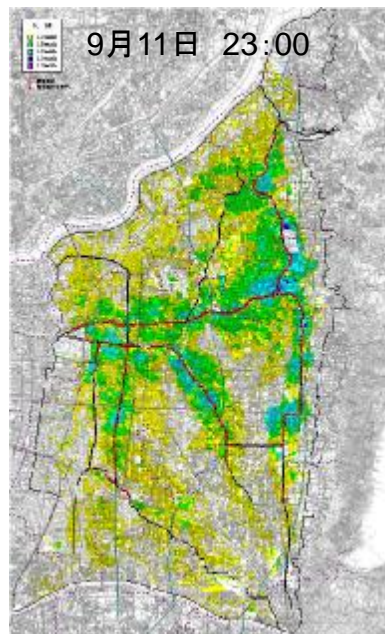
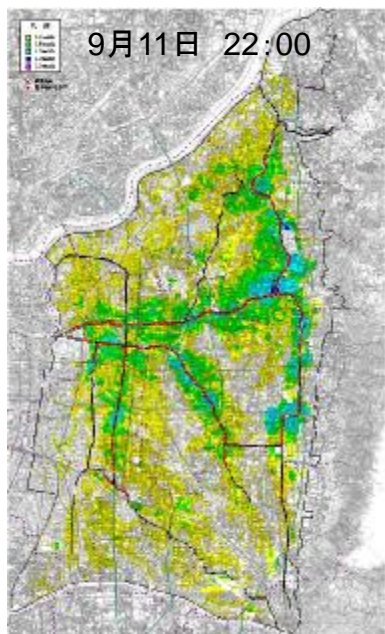
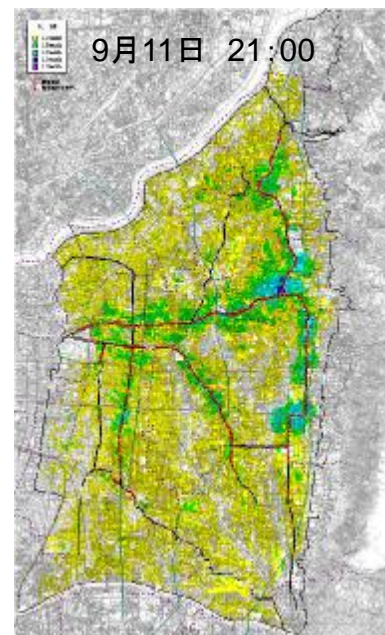
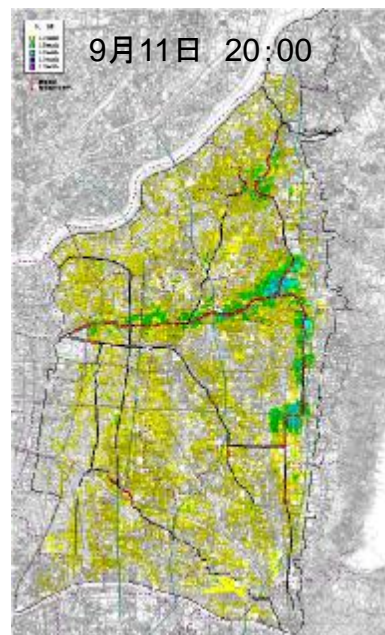
最大流速図 (全ての破堤地点の重ね合わせ)



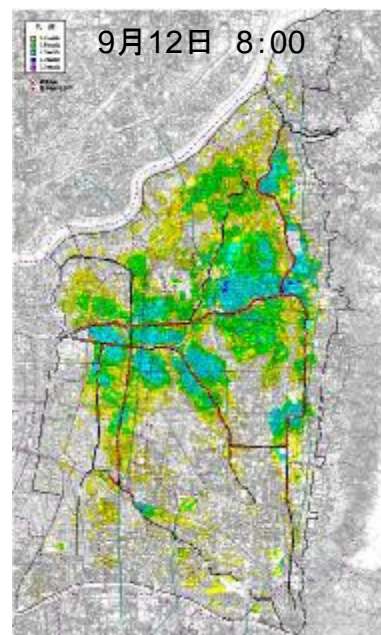
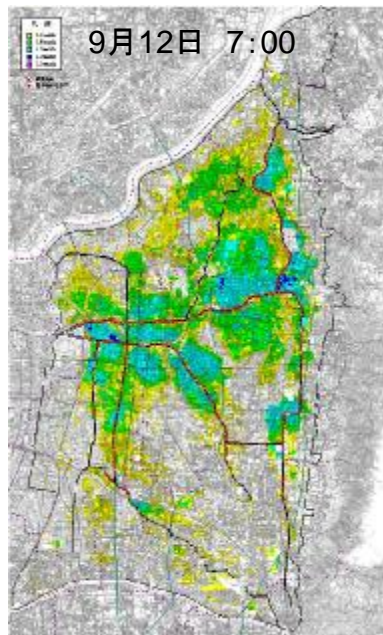
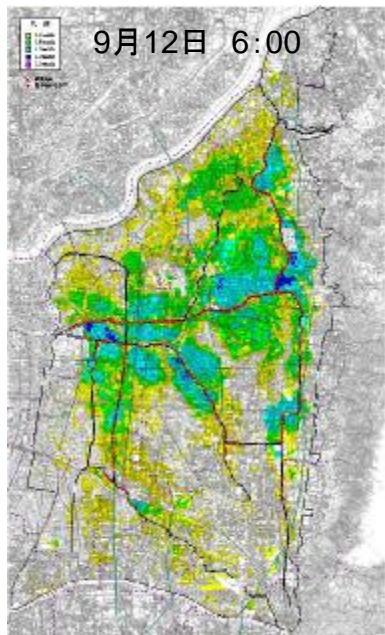
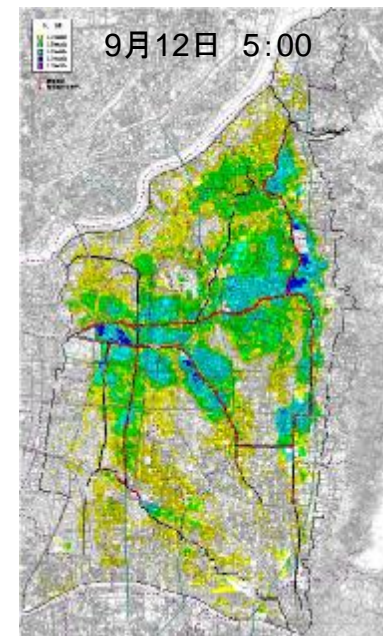
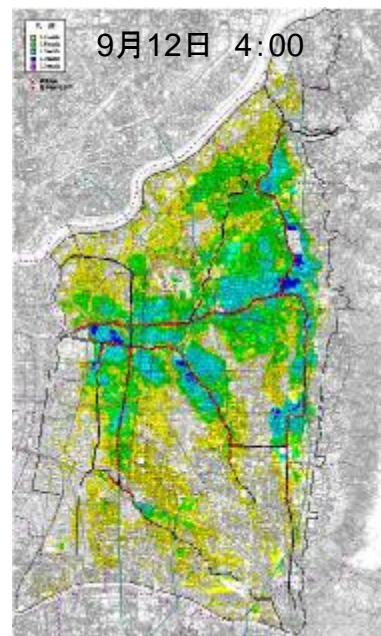
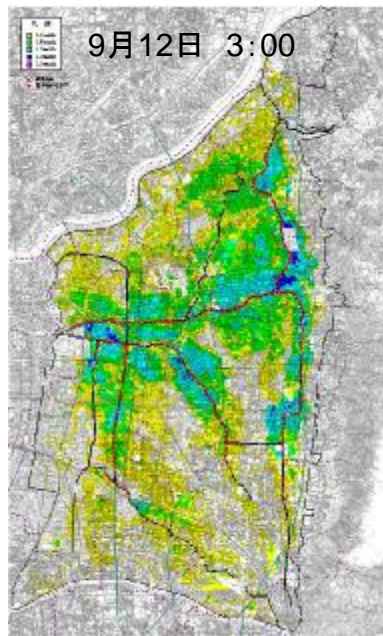
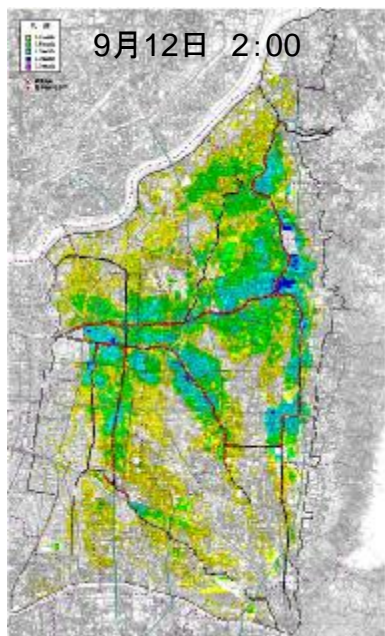
【参考】浸水状況について(最大流速拡大)



浸水状況について【時系列変化】(破堤地点重ね合わせ・ポンプ運転調整ルールなし)

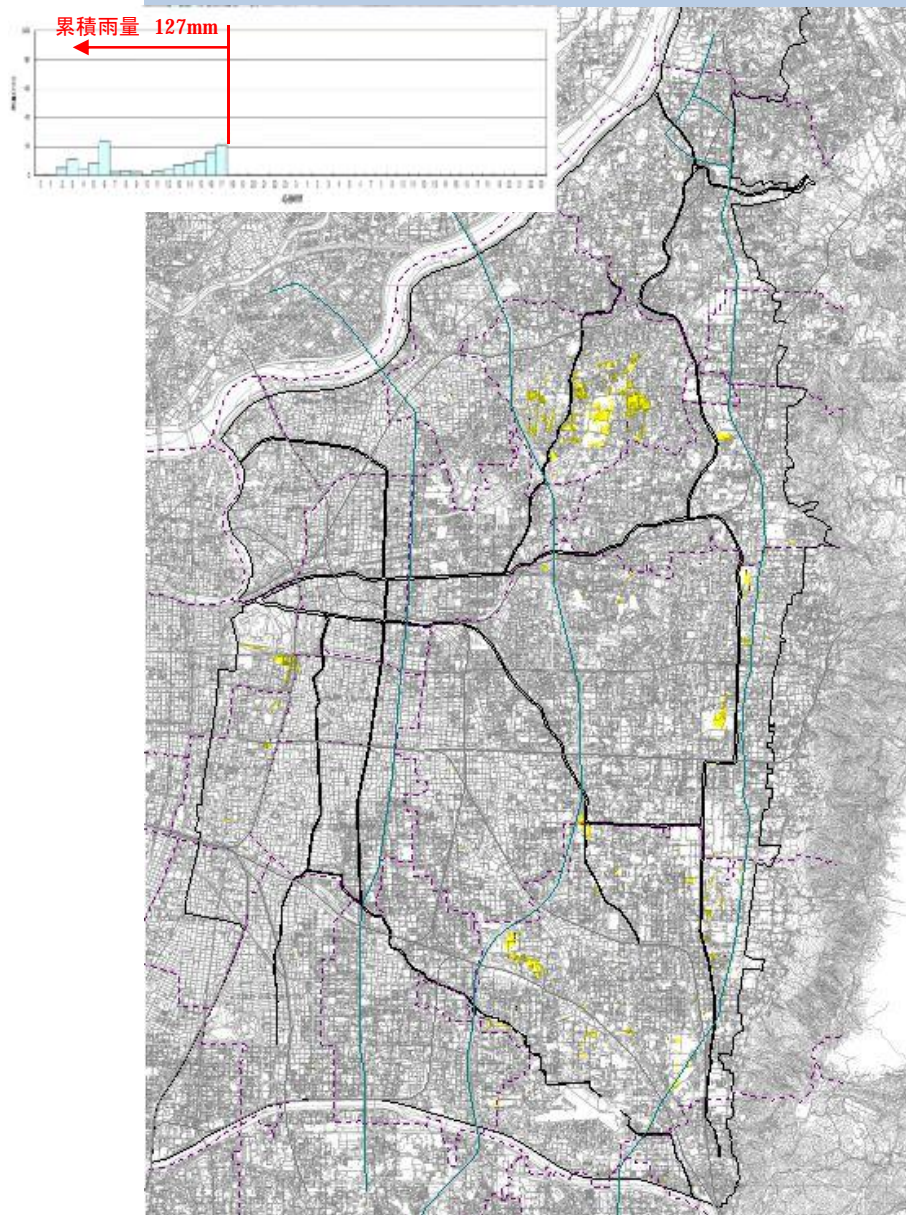


浸水状況について【時系列変化】(破堤地点重ね合わせ・ポンプ運転調整ルールなし)

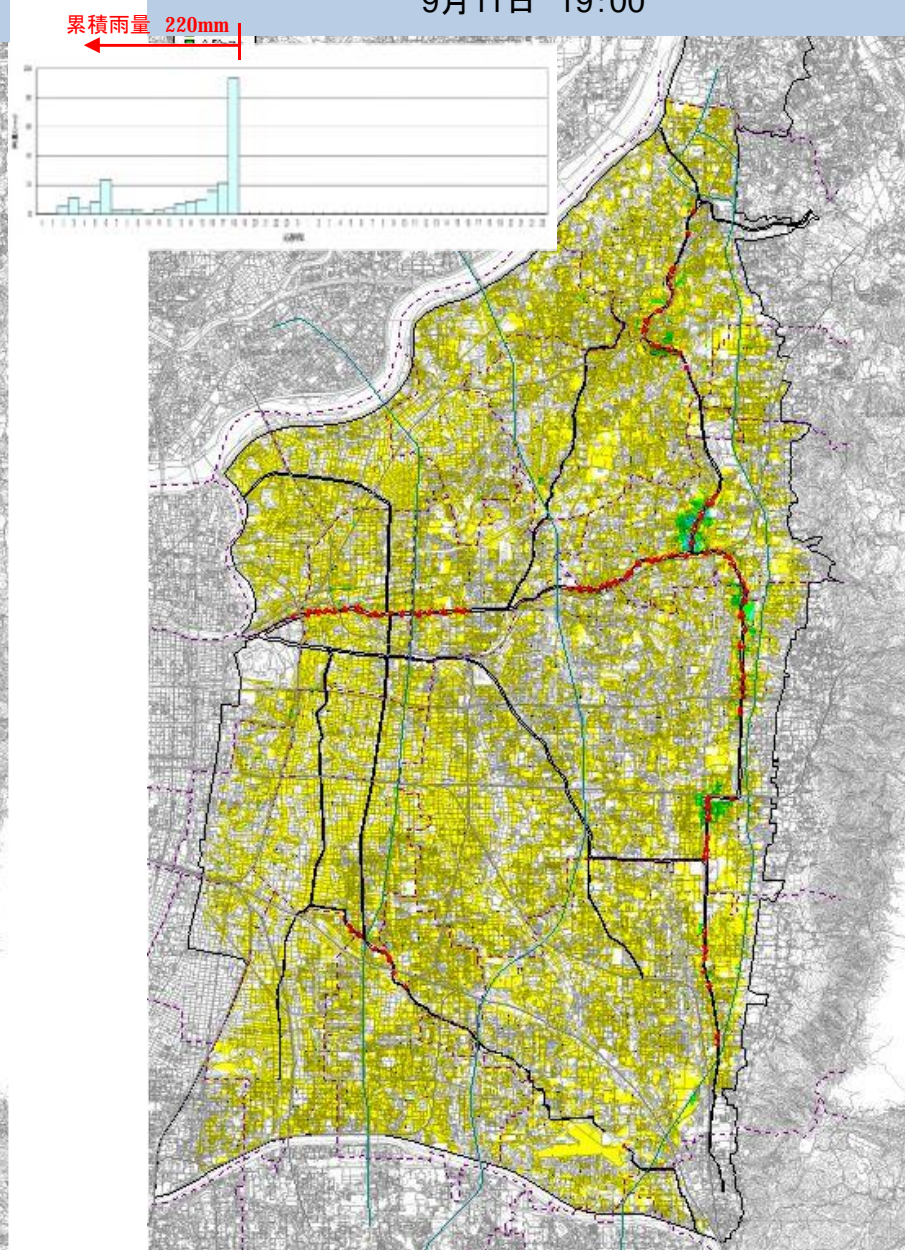


浸水状況について【時系列変化】(破堤地点重ね合わせ・ポンプ運転調整ルールなし)

9月11日 18:00

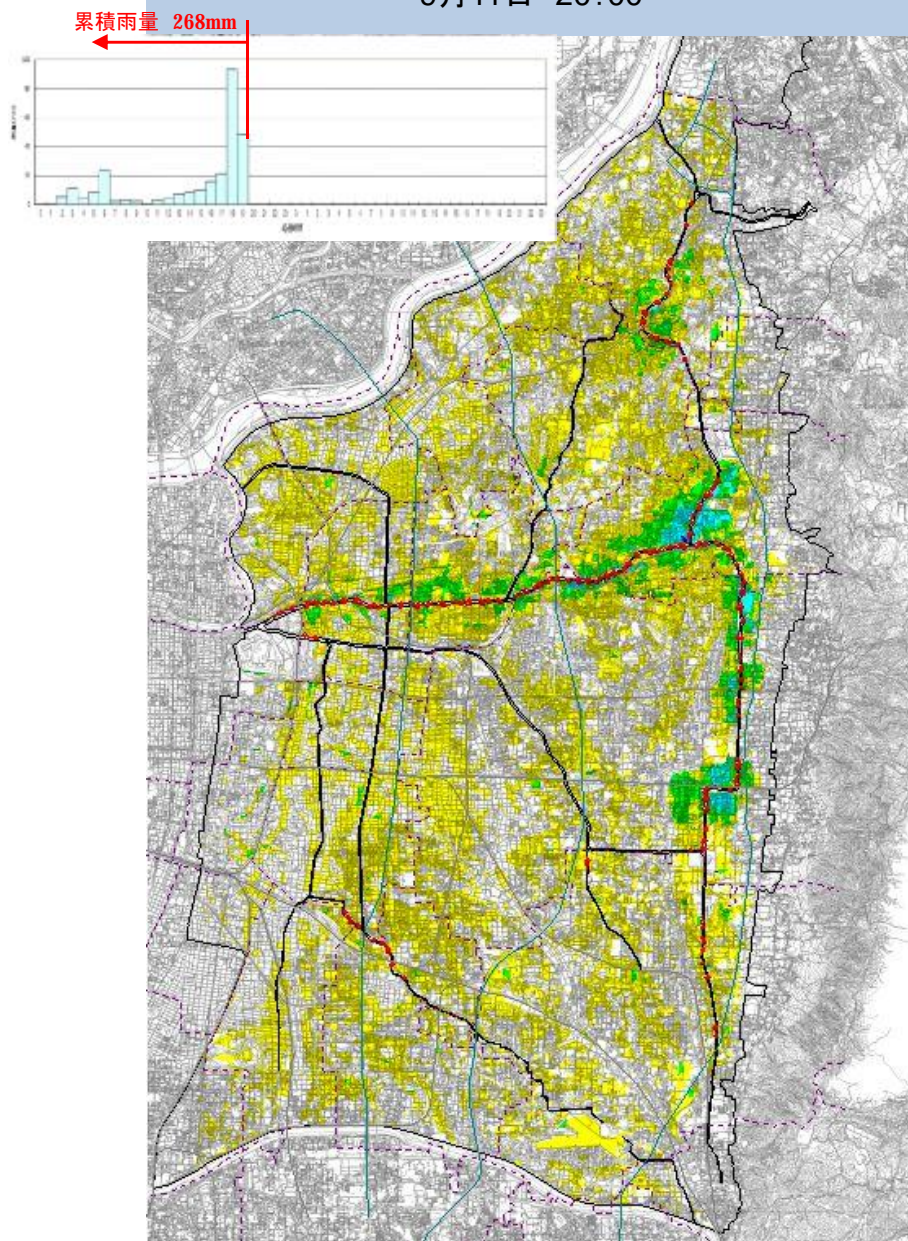


9月11日 19:00

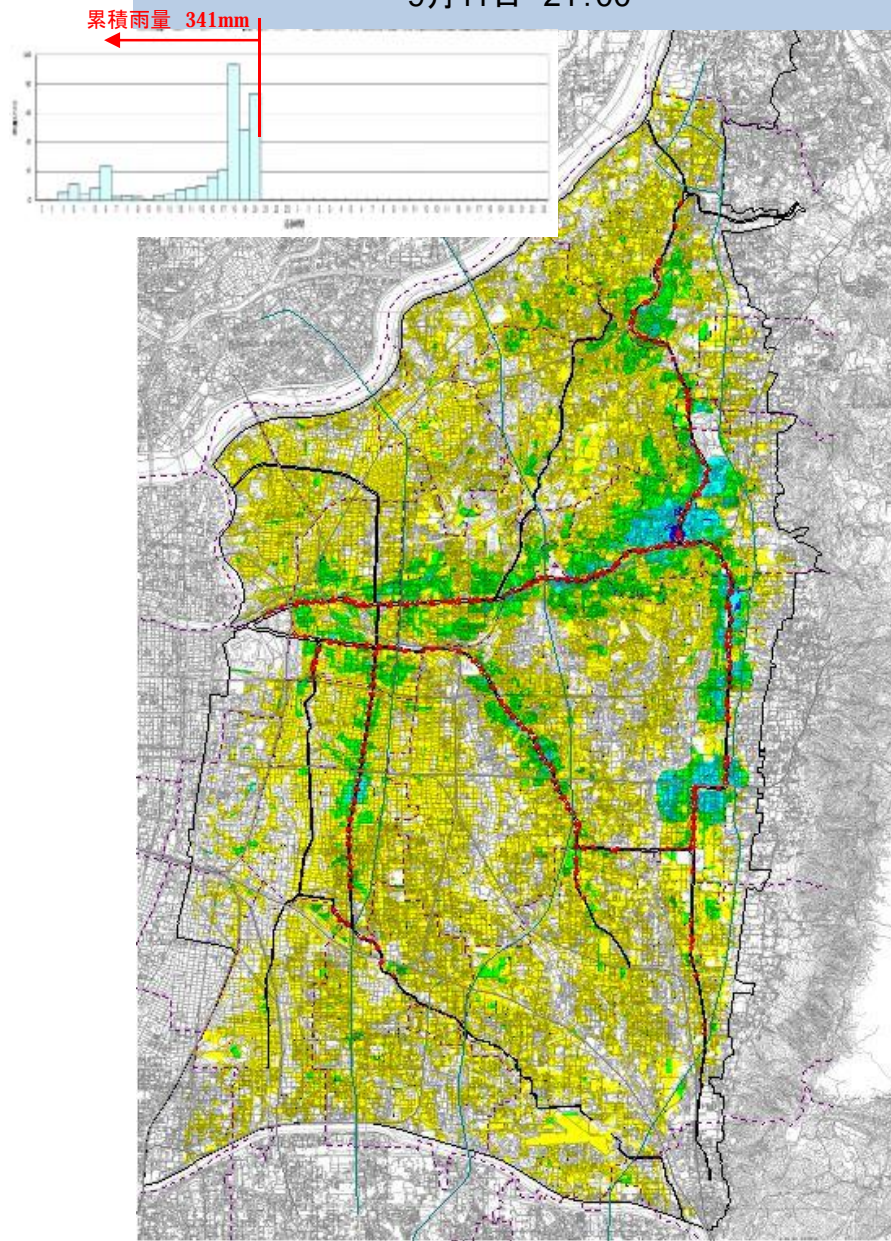


浸水状況について【時系列変化】(破堤地点重ね合わせ・ポンプ運転調整ルールなし)

9月11日 20:00

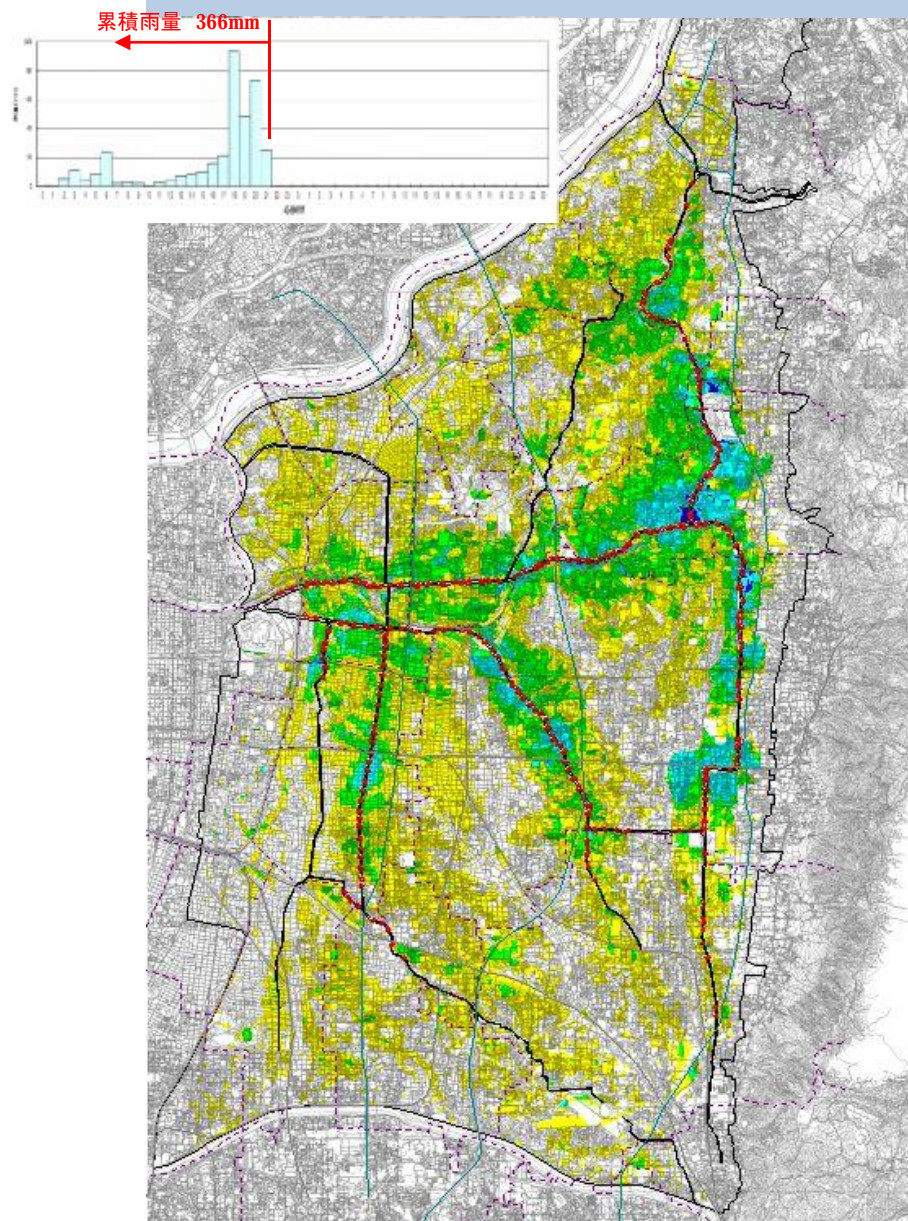


9月11日 21:00

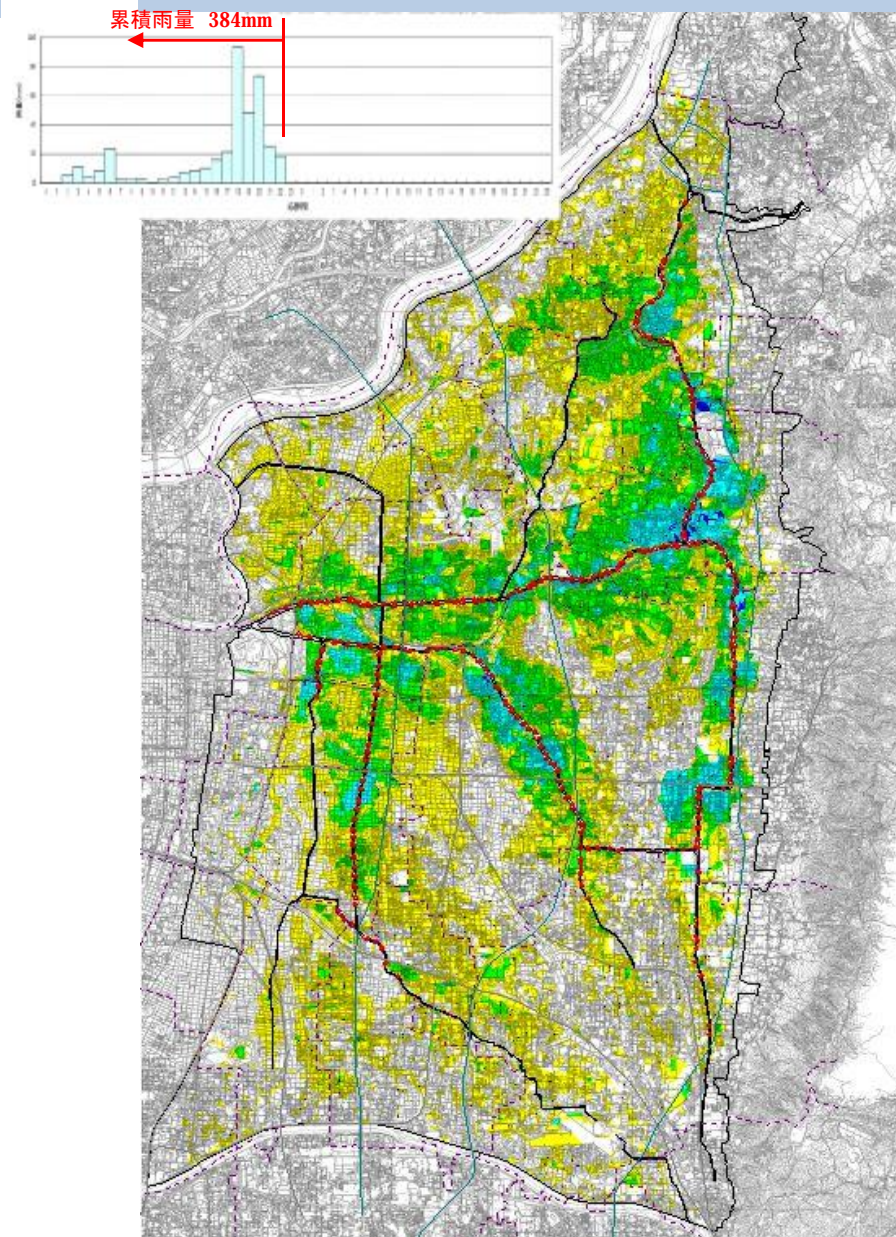


浸水状況について【時系列変化】(破堤地点重ね合わせ・ポンプ運転調整ルールなし)

9月11日 22:00



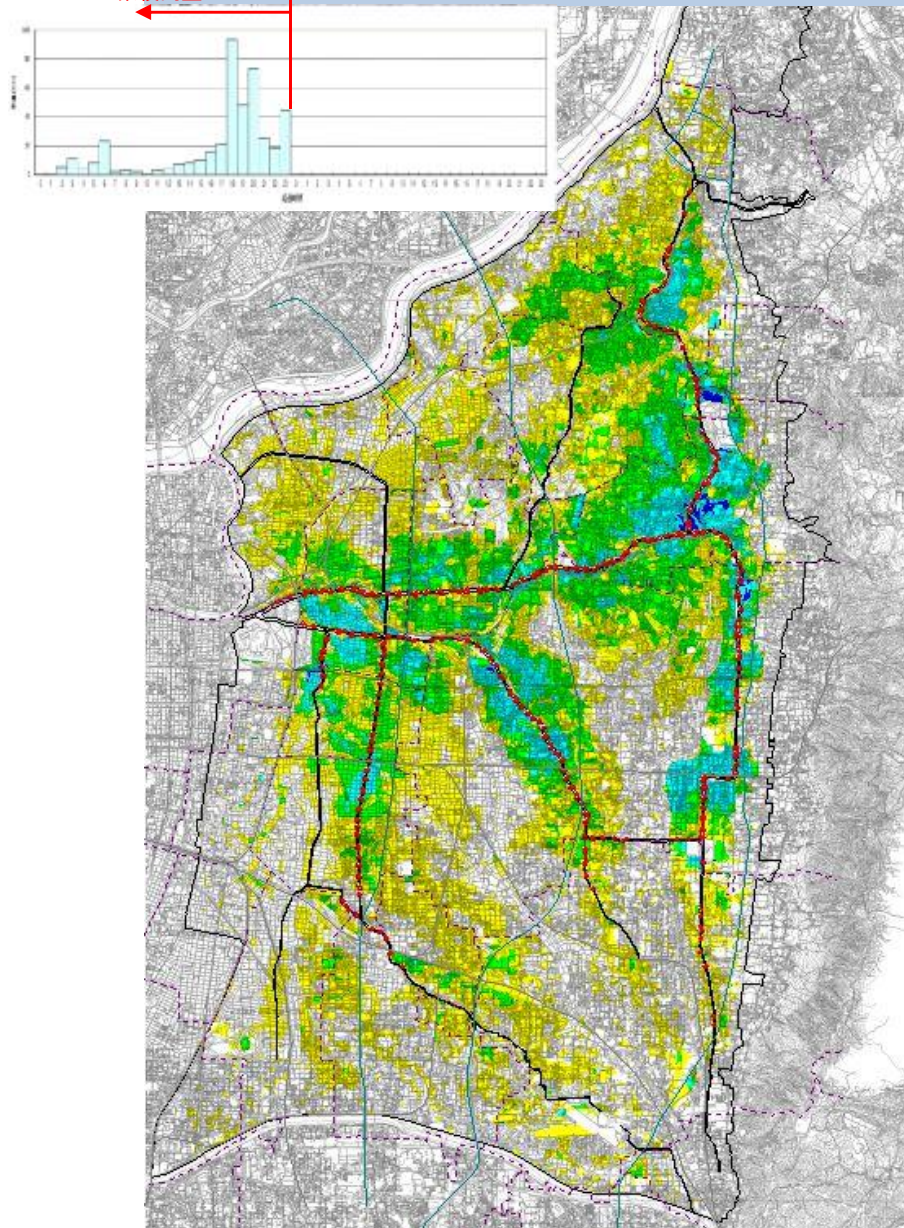
9月11日 23:00



浸水状況について【時系列変化】(破堤地点重ね合わせ・ポンプ運転調整ルールなし)

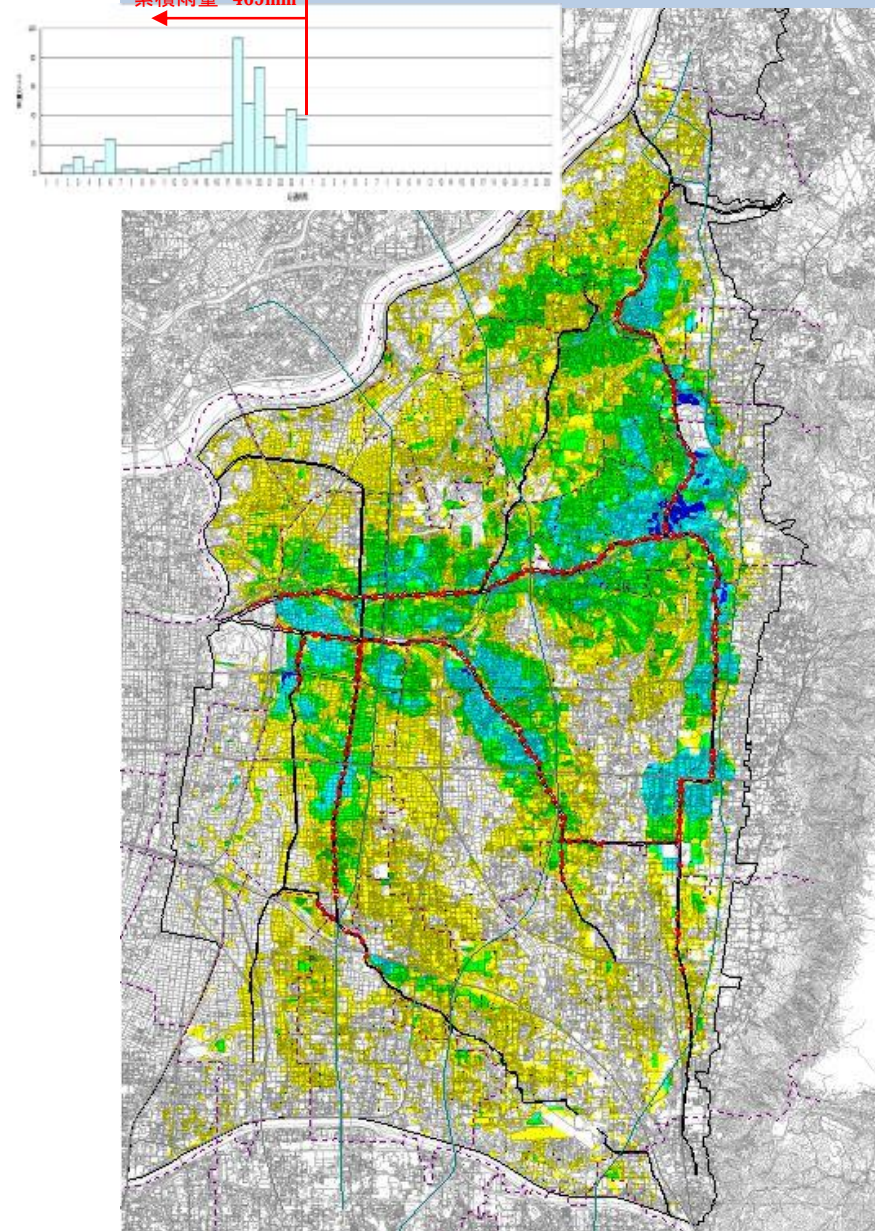
9月12日 0:00

累積雨量 428mm



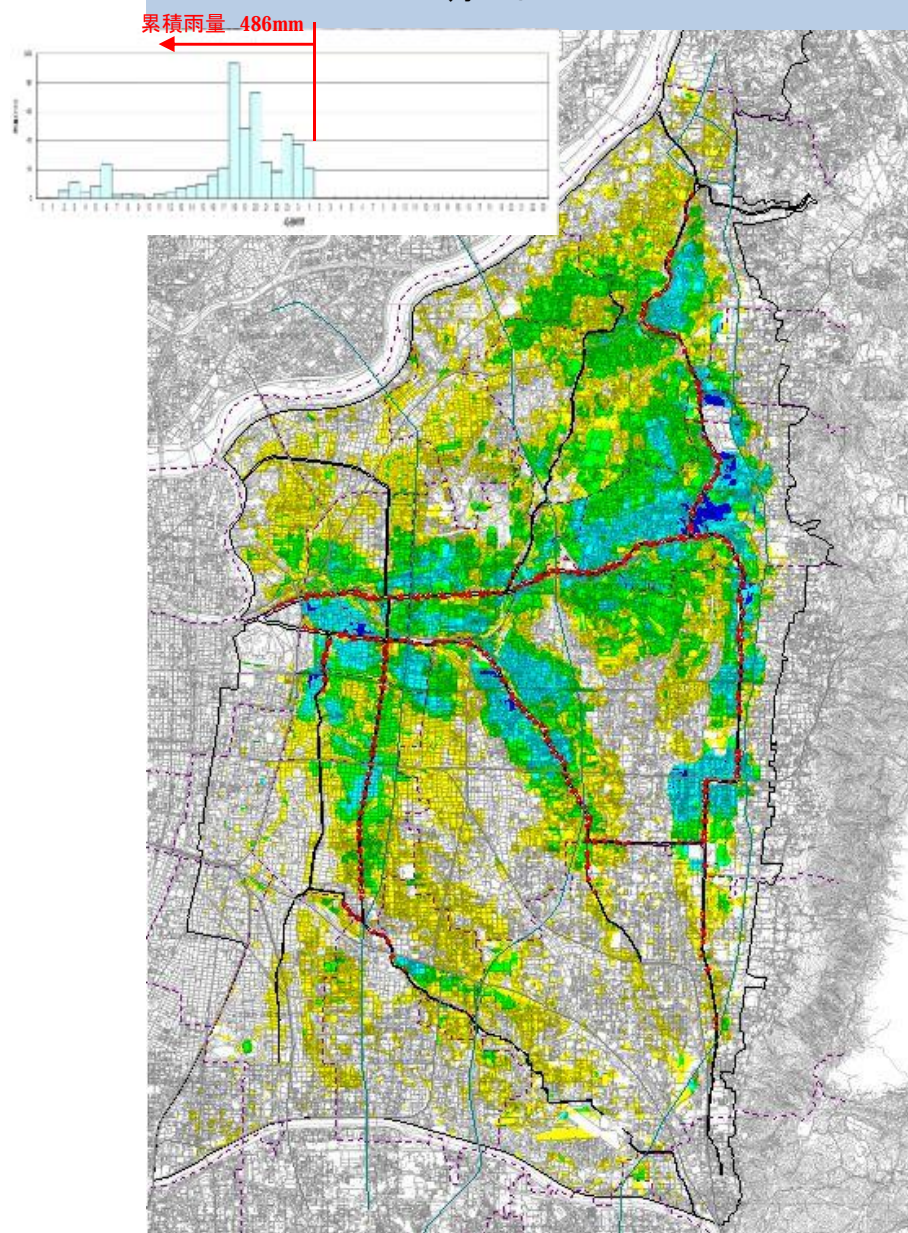
9月12日 1:00

累積雨量 465mm

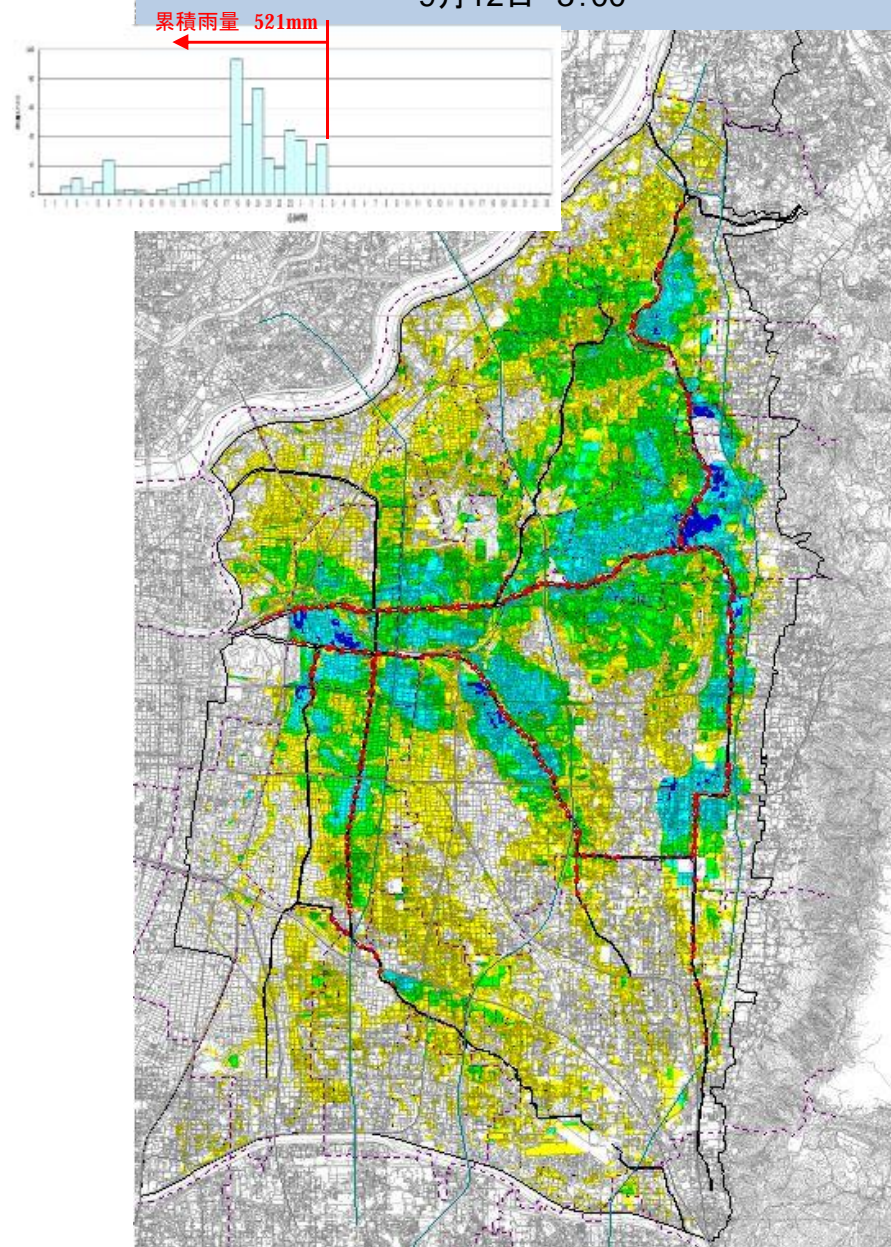


浸水状況について【時系列変化】(破堤地点重ね合わせ・ポンプ運転調整ルールなし)

9月12日 2:00

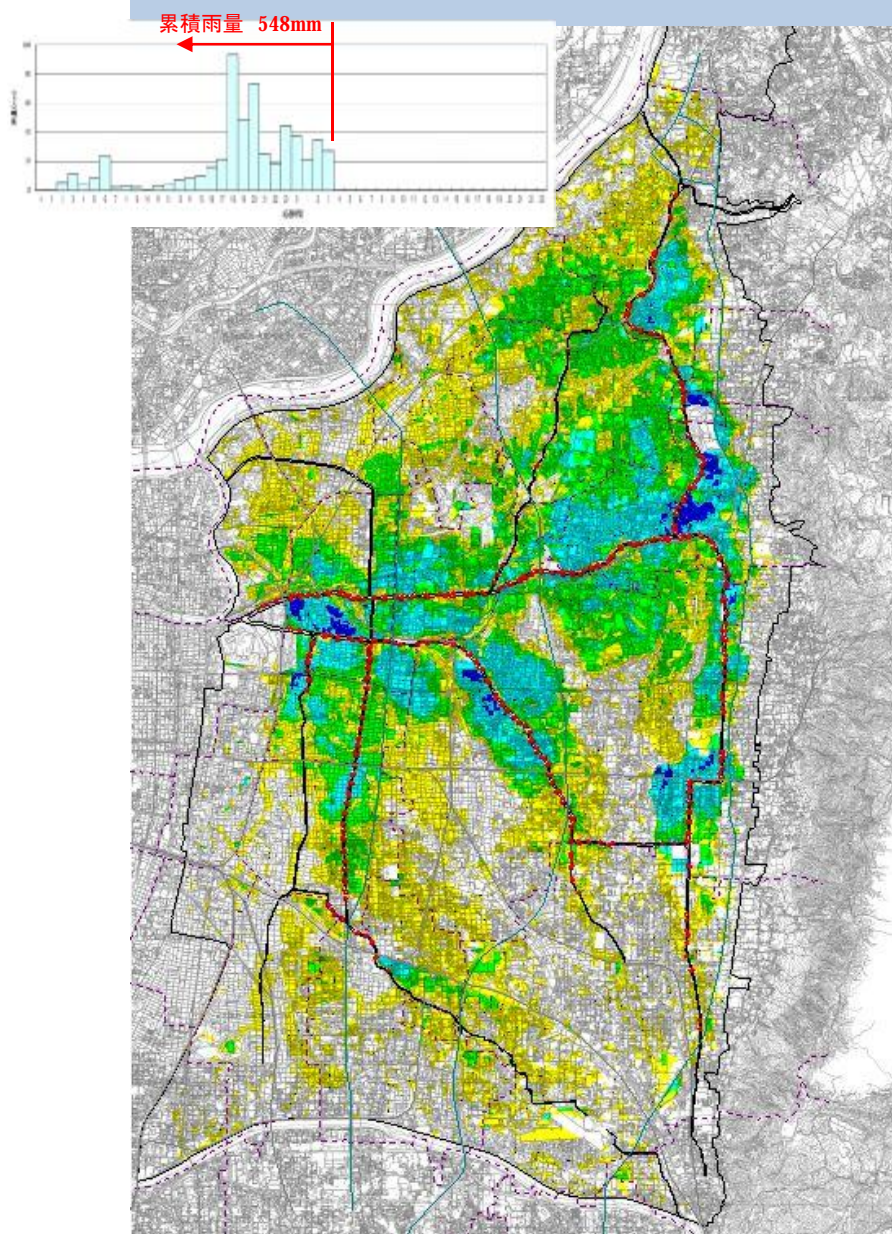


9月12日 3:00

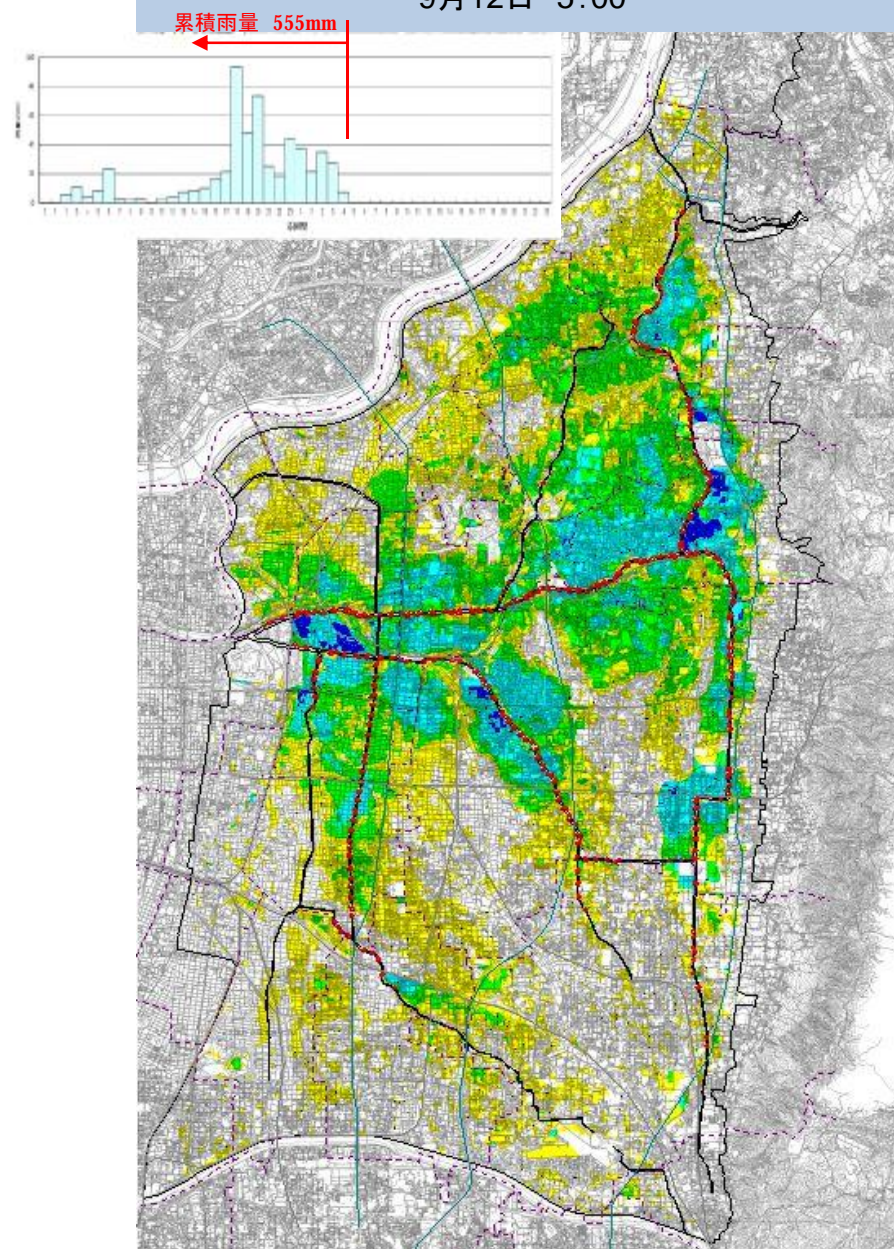


浸水状況について【時系列変化】(破堤地点重ね合わせ・ポンプ運転調整ルールなし)

9月12日 4:00



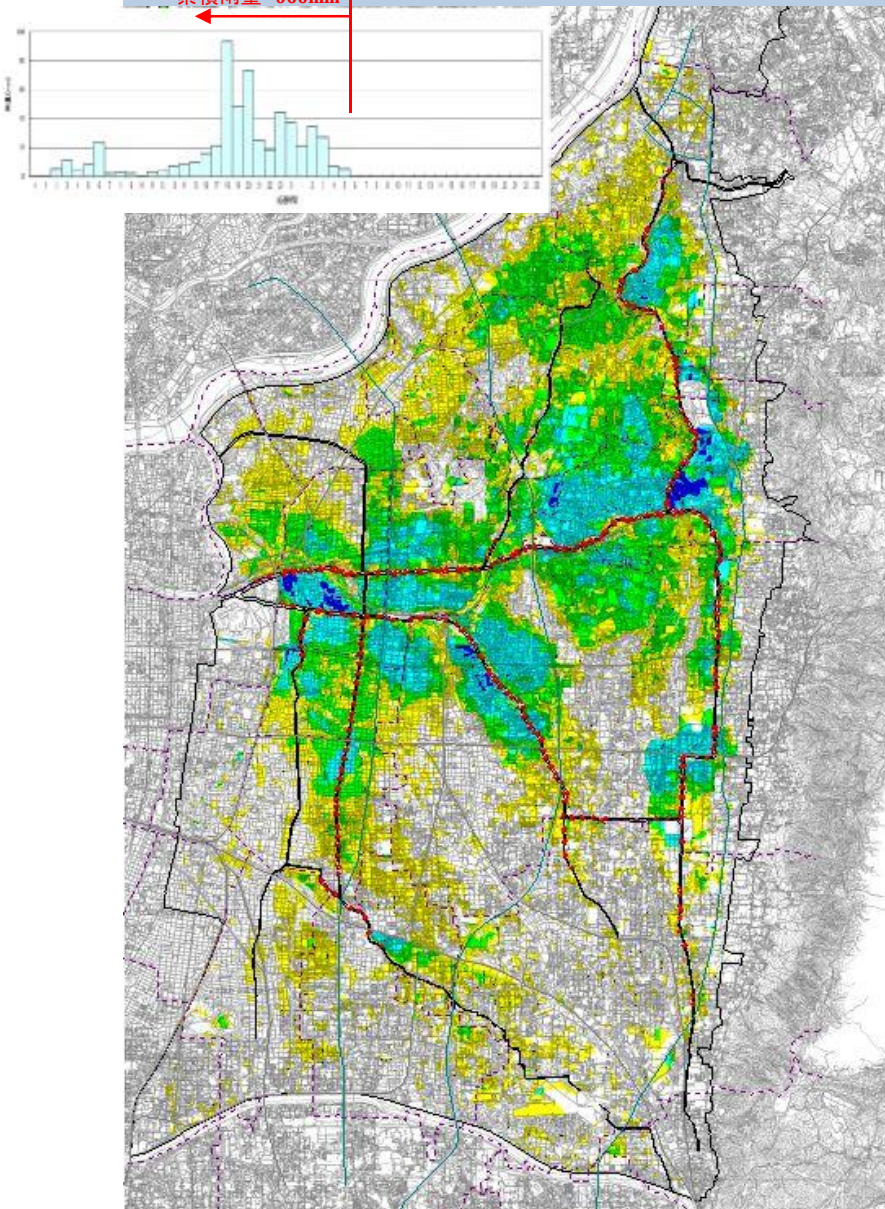
9月12日 5:00



浸水状況について【時系列変化】(破堤地点重ね合わせ・ポンプ運転調整ルールなし)

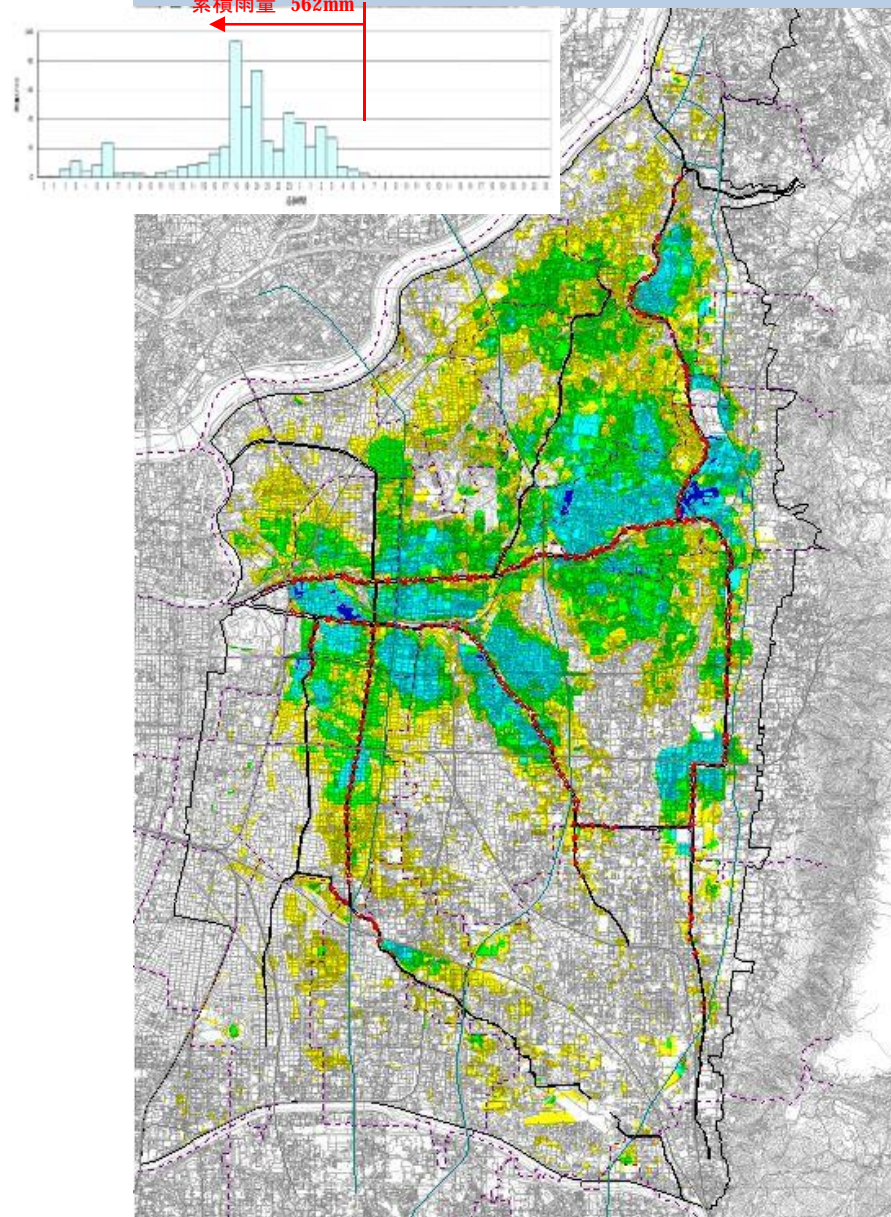
9月12日 6:00

累積雨量 560mm



9月12日 7:00

累積雨量 562mm



浸水状況について【時系列変化】(破堤地点重ね合わせ・ポンプ運転調整ルールなし)

9月12日 8:00

