

社会資本総合整備計画 防災・安全交付金

平成31年03月18日

計画の名称	まちづくりと地域の安全・安心を支えるまちづくり（防災・安全）												
計画の期間	平成26年度～平成30年度（5年間）										重点配分対象の該当		
交付対象	大阪府、池田市、箕面市、豊中市、能勢町、豊能町、高槻市、茨木市、吹田市、摂津市、島本町、寝屋川市、守口市、門真市、大東市、交野市、四條畷市、東大阪市、八尾市、柏原市、藤井寺市、富田林市、河内長野市、大阪狭山市、太子町、河南町、泉大津市、岸和田市、泉南市、熊取町、田尻町、岬町、羽曳野市、泉佐野市、千早赤阪村、和泉市、貝塚市、阪南市、松原市、高石市												
計画の目標	交通混雑を解消し、産業の発展、物流の効率化に資する道路ネットワークを構築するとともに、駅アクセス向上、駅前広場の整備などにより、魅力あるまちづくりを図る。また、大規模災害に備えた橋りょう耐震、法面補強や、施設の老朽化対策、さらに歩行空間・自転車走行空間の確保をはじめとする交通安全対策などにより、安全・安心して暮らせる生活を支えていく。												
全体事業費（百万円）	合計（A+B+C+D）	236,270	A	235,771	B	0	C	499	D	0	効果促進事業費の割合 C / (A+B+C+D)	0.21	%

番号	計画の成果目標（定量的指標）			
	定量的指標の定義及び算定式	定量的指標の現況値及び目標値		
		当初現況値	中間目標値	最終目標値
		H26当初	H28末	H30末
1	バイパスの整備、交差点改良などにより、交通流を円滑化し、地域経済の活性化を図る。 道路混雑度の解消 快適に通行できる道路整備 道路混雑度1.25以下	76%	81%	86%
2	幹線道路ネットワークの充実により、大型車交通の利便性が向上し、物流の効率化が図られる。 重さ指定道路の整備 物流の効率化 重さ指定道路のネットワーク化	48km	64km	80km
3	歩道整備、バリアフリー化、自転車走行空間確保により、安全・安心・快適な移動が可能となり、歩行者及び自転車の事故件数の削減が見込まれる。 歩行者及び自転車の事故件数 歩行者及び自転車の事故件数の削減	100%	95%	90%
4	広域緊急交通路の橋梁の耐震補強を進めることにより、災害発生時に救助・救急、医療、消火並びに緊急物資の供給が、迅速かつ的確に実施できる。 橋梁耐震補強完了区間の延長 耐震補強化 橋梁の耐震補強が終わっている区間の延長（km）/大阪が管理する広域緊急交通路の延長	50%	69%	88%
5	老朽化する橋梁に対し、長寿命化対策を行い、安全・安心な交通を確保する。 新駅の設置に伴う地域の交流人口の増加 道路ストック総点検に基づく道路施設の計画的な修繕の進捗率	20%	33%	44%

--	--	--	--	--	--	--	--	--	--	--	--	--	--

計画の成果目標（定量的指標）				
番号	定量的指標の定義及び算定式	定量的指標の現況値及び目標値		
		当初現況値	中間目標値	最終目標値
		H26当初	H28末	H30末
6	アクセス利便性向上と"まち"の魅力向上により地域交流が拡大する。 駅前線整備による緊急車両（消防車）の走行時間の短縮 新駅の設置に伴う道路・公園の一体的整備に伴う地域の交流人口の増加 / 吹田市	100%	100%	125%
7	地域分断の解消、新しい地域拠点として都市機能、防災機能の向上が見込まれる。 道路ストックの計画的な修繕の進捗率 駅前線整備による緊急車両（消防車）の走行時間の短縮 / 吹田市	7分	7分	3分
8	地域分断の解消、新しい地域拠点として都市機能、防災機能の向上が見込まれる。 駅前広場の整備によるバス路線網の拡充 吹田市	31本	本	60本

備考等	個別施設計画を含む	<input type="radio"/>	国土強靱化を含む	<input type="radio"/>	定住自立圏を含む	-	連携中枢都市圏を含む	-
(大阪府地域強靱化計画)に基づき実施される要素事業：A99～A151、A152、A155～A159、A161、A164～168、A206～A237、A240～A244、A257～A259								

A 基幹事業

基幹事業(大)	番号	事業種別	地域種別	交付対象	直接間接	事業者	種別1	種別2	要素となる事業名 (事業箇所)	事業内容 (延長・面積等)	市区町村名/ 港湾・地区名	事業実施期間(年度)					全体事業費 (百万円)	費用 便益比	個別施設計画 策定状況
												H26	H27	H28	H29	H30			
一体的に実施することにより期待される効果																			
備考																			
道路事業	A01-001	道路	一般	大阪府	直接	大阪府	都道府 県道	交安	(一)父鬼和気線・春木 町	歩車共存道路整備 L=2.70km	和泉市						188	-	
	A01-002	道路	一般	大阪府	直接	大阪府	国道	交安	(国)423号・中川原町	歩道整備 L=3.20km	池田市						900	-	
	A01-003	道路	一般	大阪府	直接	大阪府	国道	交安	(国)423号・牧	歩道整備 L=0.70km	豊能町						248	-	
	A01-004	道路	一般	大阪府	直接	大阪府	国道	交安	(国)(旧)170号・平野	歩道整備 0.43km	柏原市						16	-	
	A01-005	道路	一般	大阪府	直接	大阪府	都道府 県道	交安	(一)堺阪南線・堀	歩道整備 0.40km	貝塚市						77	-	
	A01-006	道路	一般	大阪府	直接	大阪府	都道府 県道	交安	(主)(旧)大阪中央環 状線・北桜塚	交差点改良 N=1箇所	豊中市						393	-	
	計画番号32へ移動																		
A01-007	道路	一般	大阪府	直接	大阪府	都道府 県道	交安	(主)大阪高槻京都線・ 中穂積2丁目～西駅前町	交差点改良 N=1箇所	茨木市						30	-		

A 基幹事業

基幹事業(大)	番号	事業種別	地域種別	交付対象	直接間接	事業者	種別1	種別2	要素となる事業名 (事業箇所)	事業内容 (延長・面積等)	市区町村名/ 港湾・地区名	事業実施期間(年度)					全体事業費 (百万円)	費用 便益比	個別施設計画 策定状況
												H26	H27	H28	H29	H30			
一体的に実施することにより期待される効果																			
備考																			
道路事業	A01-008	道路	一般	大阪府	直接	大阪府	都道府 県道	交安	(一)箕面摂津線・藤白 台	歩道整備 L=4.40km	吹田市						135	-	
	A01-009	道路	一般	大阪府	直接	大阪府	都道府 県道	交安	(主)大阪高槻線・下田 部町～城西町	歩道整備 L=2.00km	高槻市						45	-	
	A01-010	道路	一般	大阪府	直接	大阪府	都道府 県道	交安	(主)大阪高槻京都線・ 末広町	歩道整備 L=1.30km	吹田市						273	-	
	A01-011	道路	一般	大阪府	直接	大阪府	都道府 県道	交安	(一)交野久御山線・長 尾元町	歩道整備 L=0.12km	枚方市						500	-	
	計画番号32へ移動																		
	A01-012	道路	一般	大阪府	直接	大阪府	都道府 県道	交安	(主)(旧)大阪中央環 状線・下小阪	歩道整備 L=0.30km	東大阪市						180	-	
	A01-013	道路	一般	大阪府	直接	大阪府	都道府 県道	交安	(主)富田林太子線・富 田林町	歩道整備 L=0.30km	富田林市						154	-	
	計画番号32へ移動																		

A 基幹事業

基幹事業(大)	番号	事業種別	地域種別	交付対象	直接間接	事業者	種別1	種別2	要素となる事業名 (事業箇所)	事業内容 (延長・面積等)	市区町村名/ 港湾・地区名	事業実施期間(年度)					全体事業費 (百万円)	費用 便益比	個別施設計画 策定状況
												H26	H27	H28	H29	H30			
一体的に実施することにより期待される効果																			
備考																			
道路事業	A01-014	道路	一般	大阪府	直接	大阪府	都道府 県道	交安	(主)大阪和泉南線・ 府中町	交差点改良 N=1箇所	和泉市						230	-	
	計画番号32へ移動																		
	A01-015	道路	一般	大阪府	直接	大阪府	都道府 県道	交安	(一)深野南寺方大阪線 ・三ツ島 期	歩道整備 L=1.00km	門真市						1,100	-	
	計画番号32へ移動																		
	A01-016	道路	一般	大阪府	直接	大阪府	国道	交安	(国)(旧)170号・下宮 町	歩道整備 L=0.10km	和泉市						178	-	
	計画番号32へ移動																		
	A01-017	道路	一般	大阪府	直接	大阪府	国道	交安	(国)477号・吉川	歩道整備 L=0.07km	豊能町						50	-	
	計画番号32へ移動																		
	A01-018	道路	一般	大阪府	直接	大阪府	国道	交安	(国)477号・東ときわ台	交差点改良 N=1箇所	豊能町						133	-	
	計画番号32へ移動																		
	A01-019	道路	一般	大阪府	直接	大阪府	都道府 県道	交安	(主)(旧)大阪中央環 状線・赤阪	交差点改良 N=1箇所	豊中市						32	-	
	計画番号32へ移動																		
A01-020	道路	一般	大阪府	直接	大阪府	都道府 県道	交安	(主)(旧)大阪中央環 状線・熊野町	交差点改良 N=1箇所	豊中市						78	-		
計画番号32へ移動																			

A 基幹事業

基幹事業(大)	番号	事業種別	地域種別	交付対象	直接間接	事業者	種別1	種別2	要素となる事業名 (事業箇所)	事業内容 (延長・面積等)	市区町村名/ 港湾・地区名	事業実施期間(年度)					全体事業費 (百万円)	費用 便益比	個別施設計画 策定状況
												H26	H27	H28	H29	H30			
一体的に実施することにより期待される効果																			
備考																			
道路事業	A01-021	道路	一般	大阪府	直接	大阪府	都道府 県道	交安	(一)桜井停車場線・桜井	歩道整備 L=0.05km	箕面市						290	-	
	計画番号32へ移動																		
	A01-022	道路	一般	大阪府	直接	大阪府	都道府 県道	交安	(一)能勢猪名川線・稲地	歩道整備 L=0.90km	能勢町						80	-	
	計画番号32へ移動																		
	A01-023	道路	一般	大阪府	直接	大阪府	都道府 県道	交安	(一)西京高槻線・天神町	歩道整備 L=0.30km	高槻市						18	-	
	計画番号32へ移動																		
	A01-024	道路	一般	大阪府	直接	大阪府	都道府 県道	交安	(一)吹田箕面線・千里山西～竹見台	歩道整備 L=3.00km	吹田市						274	-	
	計画番号32へ移動																		
	A01-025	道路	一般	大阪府	直接	大阪府	都道府 県道	交安	(主)大阪高槻京都線・畑田町	歩道整備 L=2.30km	茨木市						96	-	
	計画番号32へ移動																		
	A01-026	道路	一般	大阪府	直接	大阪府	都道府 県道	交安	(一)茨木摂津線・忍頂寺	歩道整備 L=0.20km	茨木市						130	-	
	計画番号32へ移動																		
	計画番号32へ移動																		

A 基幹事業

基幹事業(大)	番号	事業種別	地域種別	交付対象	直接間接	事業者	種別1	種別2	要素となる事業名 (事業箇所)	事業内容 (延長・面積等)	市区町村名/ 港湾・地区名	事業実施期間(年度)					全体事業費 (百万円)	費用 便益比	個別施設計画 策定状況
												H26	H27	H28	H29	H30			
一体的に実施することにより期待される効果																			
備考																			
道路事業	A01-027	道路	一般	大阪府	直接	大阪府	都道府 県道	交安	(一)摂津富田停車場線 ・大畑町	歩道整備 L=0.50km	高槻市						404	-	
		計画番号32へ移動																	
	A01-028	道路	一般	大阪府	直接	大阪府	都道府 県道	交安	(一)萩谷西五百住線・ 大畑町	交差点改良 N=1箇所	高槻市						195	-	
		計画番号32へ移動																	
	A01-029	道路	一般	大阪府	直接	大阪府	都道府 県道	交安	(一)箕面摂津線・山田 北	歩道整備 L=0.26km	吹田市						265	-	
		計画番号32へ移動																	
	A01-030	道路	一般	大阪府	直接	大阪府	国道	交安	(国)(旧)170号・寺川	歩道整備 L=0.12km	大東市						460	-	
		計画番号32へ移動																	
	A01-031	道路	一般	大阪府	直接	大阪府	都道府 県道	交安	(一)枚方茨木線・宮之 阪 期	歩道整備 L=0.62km	枚方市						800	-	
		計画番号32へ移動																	
	A01-032	道路	一般	大阪府	直接	大阪府	国道	交安	(国)(旧)170号・北条	歩道整備 L=0.10km	大東市						10	-	
		計画番号32へ移動																	
	A01-033	道路	一般	大阪府	直接	大阪府	都道府 県道	交安	(主)八尾茨木線・曙川 東	歩道整備 L=0.10km	八尾市						153	-	
		計画番号32へ移動																	

A 基幹事業

基幹事業(大)	番号	事業種別	地域種別	交付対象	直接間接	事業者	種別1	種別2	要素となる事業名 (事業箇所)	事業内容 (延長・面積等)	市区町村名/ 港湾・地区名	事業実施期間(年度)					全体事業費 (百万円)	費用 便益比	個別施設計画 策定状況
												H26	H27	H28	H29	H30			
一体的に実施することにより期待される効果																			
備考																			
道路事業	A01-034	道路	一般	大阪府	直接	大阪府	都道府 県道	交安	(主) 柏原駒ヶ谷千早赤 阪線・旭ヶ丘	歩道整備 L=0.20km	柏原市						115	-	
	計画番号32へ移動																		
	A01-035	道路	一般	大阪府	直接	大阪府	都道府 県道	交安	(主) 大阪東大阪線・俊 徳町	交差点改良 N=1箇所	東大阪市						5	-	
	計画番号32へ移動																		
	A01-036	道路	一般	大阪府	直接	大阪府	都道府 県道	交安	(主) 八尾枚方線・箕輪	歩道整備 L=1.20km	東大阪市						100	-	
	計画番号32へ移動																		
	A01-037	道路	一般	大阪府	直接	大阪府	都道府 県道	交安	(主) 大阪港八尾線・山 本新町	歩道整備 L=0.15km	八尾市						21	-	
	計画番号32へ移動																		
	A01-038	道路	一般	大阪府	直接	大阪府	国道	交安	(国)(旧)371号・本町	交差点改良 N=1箇所	河内長野市						70	-	
	計画番号32へ移動																		
	A01-039	道路	一般	大阪府	直接	大阪府	国道	交安	(国)170号・古室	交差点改良 N=1箇所	藤井寺市						70	-	
	計画番号32へ移動																		
A01-040	道路	一般	大阪府	直接	大阪府	都道府 県道	交安	(主) 大阪和泉泉南線・ 府中町1	歩道整備 L=0.06km	和泉市						132	-		
計画番号32へ移動																			

A 基幹事業

基幹事業(大)	番号	事業種別	地域種別	交付対象	直接間接	事業者	種別1	種別2	要素となる事業名 (事業箇所)	事業内容 (延長・面積等)	市区町村名/ 港湾・地区名	事業実施期間(年度)					全体事業費 (百万円)	費用 便益比	個別施設計画 策定状況
												H26	H27	H28	H29	H30			
一体的に実施することにより期待される効果																			
備考																			
道路事業	A01-041	道路	一般	大阪府	直接	大阪府	都道府 県道	交安	(主)岸和田港塔原線・ 野田町	歩道整備 L=0.40km	岸和田市						12	-	
	A01-042	道路	一般	大阪府	直接	大阪府	都道府 県道	交安	(主)岸和田牛滝山貝塚 線・内畑町	歩道整備 L=0.15km	岸和田市						20	-	
	A01-043	道路	一般	大阪府	直接	大阪府	国道	交安	(国)166号・飛鳥	歩道整備 L=0.40km	羽曳野市						291	-	
	計画番号32へ移動																		
	A01-044	道路	一般	大阪府	直接	大阪府	都道府 県道	交安	(一)和泉砂川停車場線 ・信達牧野	歩道整備 L=0.52km	泉南市						40	-	
	A01-045	道路	一般	大阪府	直接	大阪府	都道府 県道	交安	(一)忍頂寺福井線・東 福井3丁目	歩道整備 L=0.10km	茨木市						50	-	
	A01-046	道路	一般	大阪府	直接	大阪府	都道府 県道	改築	(一)大阪港八尾線・八 尾工区	電線共同溝整備 0.40km	八尾市						24	-	
	A01-047	道路	一般	大阪府	直接	大阪府	国道	改築	(国)479号・吹田	電線共同溝整備 L=2.00km	吹田市						875	-	
	計画番号32へ移動																		

A 基幹事業

基幹事業(大)	番号	事業種別	地域種別	交付対象	直接間接	事業者	種別1	種別2	要素となる事業名 (事業箇所)	事業内容 (延長・面積等)	市区町村名/ 港湾・地区名	事業実施期間(年度)					全体事業費 (百万円)	費用 便益比	個別施設計画 策定状況
												H26	H27	H28	H29	H30			
一体的に実施することにより期待される効果																			
備考																			
道路事業	A01-048	道路	一般	大阪府	直接	大阪府	都道府 県道	改築	(主)大阪枚岡奈良線・ 東大阪	電線共同溝整備 L=1.00km	東大阪市						100	-	
	計画番号32へ移動																		
	A01-049	道路	一般	大阪府	直接	大阪府	都道府 県道	交安	(一)豊中吹田線・利倉 東	歩道整備 L=0.07km	豊中市						84	-	
	計画番号32へ移動																		
	A01-050	道路	一般	大阪府	直接	大阪府	都道府 県道	交安	(主)豊中亀岡線・北緑丘	自転車レーン整備 L=1.80 km	豊中市、箕面市						35	-	
	計画番号32へ移動																		
	A01-051	道路	一般	大阪府	直接	大阪府	都道府 県道	交安	(主)(旧)大阪中央環状 線・山田西	歩道整備 L=1.40km	吹田市						67	-	
	計画番号32へ移動																		
	A01-052	道路	一般	大阪府	直接	大阪府	都道府 県道	交安	(主)茨木摂津線・山田 東~千里万博公園	交差点改良 N=1箇所	吹田市						30	-	
	計画番号32へ移動																		
	A01-053	道路	一般	大阪府	直接	大阪府	都道府 県道	交安	(主)京都守口線・磯島 元町	歩道整備 L=0.10km	枚方市						10	-	
	計画番号32へ移動																		
A01-054	道路	一般	大阪府	直接	大阪府	国道	交安	(国)168号・星田	歩道整備 L=0.05km	交野市						8	-		
計画番号32へ移動																			

A 基幹事業

基幹事業(大)	番号	事業種別	地域種別	交付対象	直接間接	事業者	種別1	種別2	要素となる事業名 (事業箇所)	事業内容 (延長・面積等)	市区町村名/ 港湾・地区名	事業実施期間(年度)					全体事業費 (百万円)	費用 便益比	個別施設計画 策定状況
												H26	H27	H28	H29	H30			
一体的に実施することにより期待される効果																			
備考																			
道路事業	A01-055	道路	一般	大阪府	直接	大阪府	都道府 県道	交安	(一)杉田口禁野線・中 宮	自転車レーン整備 L=1.20 km	枚方市						15	-	
	A01-056	道路	一般	大阪府	直接	大阪府	都道府 県道	交安	(主)京都守口線・佐太 中町	歩道整備 L=0.40km	守口市						100	-	
	A01-057	道路	一般	大阪府	直接	大阪府	国道	交安	(国)(旧)170号・中垣 内	歩道整備 L=0.75km	大東市						480	-	
	計画番号32へ移動																		
	A01-058	道路	一般	大阪府	直接	大阪府	国道	交安	(国)(旧)170号・北条 3	歩道整備 L=0.40km	大東市						300	-	
	A01-059	道路	一般	大阪府	直接	大阪府	都道府 県道	交安	(一)深野南寺方大阪線 ・三ツ島~桑才 期	歩道整備 L=1.00km	門真市						80	-	
	計画番号32へ移動																		
	A01-060	道路	一般	大阪府	直接	大阪府	都道府 県道	交安	(一)交野久御山線・長 尾元町 5	歩道整備 L=0.10km	枚方市						100	-	

A 基幹事業

基幹事業(大)	番号	事業種別	地域種別	交付対象	直接間接	事業者	種別1	種別2	要素となる事業名 (事業箇所)	事業内容 (延長・面積等)	市区町村名/ 港湾・地区名	事業実施期間(年度)					全体事業費 (百万円)	費用 便益比	個別施設計画 策定状況
												H26	H27	H28	H29	H30			
一体的に実施することにより期待される効果																			
備考																			
道路事業	A01-061	道路	一般	大阪府	直接	大阪府	都道府 県道	交安	(主)八尾枚方線・昭栄 町	歩道整備 L=0.36km	寝屋川市						72	-	
	計画番号32へ移動																		
	A01-062	道路	一般	大阪府	直接	大阪府	都道府 県道	交安	(主)大阪港八尾線・久 宝寺	交差点改良 N=1箇所	八尾市						750	-	
	計画番号32へ移動																		
	A01-063	道路	一般	大阪府	直接	大阪府	都道府 県道	交安	(一)本堂高井田線・高 井田	歩道整備 L=0.14km	柏原市						158	-	
	計画番号32へ移動																		
	A01-064	道路	一般	大阪府	直接	大阪府	都道府 県道	交安	(主)柏原駒ヶ谷千早赤 阪線・国分	歩道整備 L=0.32km	柏原市						830	-	
	計画番号32へ移動																		
	A01-065	道路	一般	大阪府	直接	大阪府	都道府 県道	交安	(主)大阪東大阪線・三 ノ瀬	歩道整備 L=0.65km	東大阪市						60	-	
	計画番号32へ移動																		
	A01-066	道路	一般	大阪府	直接	大阪府	都道府 県道	交安	(主)大阪八尾線・衣摺	歩道整備 L=0.34km	東大阪市						26	-	
	計画番号32へ移動																		

A 基幹事業

基幹事業(大)	番号	事業種別	地域種別	交付対象	直接間接	事業者	種別1	種別2	要素となる事業名 (事業箇所)	事業内容 (延長・面積等)	市区町村名/ 港湾・地区名	事業実施期間(年度)					全体事業費 (百万円)	費用 便益比	個別施設計画 策定状況
												H26	H27	H28	H29	H30			
一体的に実施することにより期待される効果																			
備考																			
道路事業	A01-067	道路	一般	大阪府	直接	大阪府	都道府 県道	交安	(主)大阪東大阪線・若 江北町	歩道整備、自転車レーン L= 1.70km	東大阪市						70	-	
	計画番号32へ移動																		
	A01-068	道路	一般	大阪府	直接	大阪府	都道府 県道	交安	(一)大阪枚岡奈良線外 ・吉田本町	歩道整備 L=0.33km	東大阪市						26	-	
	A01-069	道路	一般	大阪府	直接	大阪府	都道府 県道	交安	(主)(旧)大阪中央環 状線・長田～藤戸新町	歩道整備 L=0.22km	東大阪市						3	-	
	A01-070	道路	一般	大阪府	直接	大阪府	都道府 県道	交安	(主)大阪東大阪線・宝 持	自転車レーン整備 L=1.60 km	東大阪市						40	-	
	A01-071	道路	一般	大阪府	直接	大阪府	都道府 県道	交安	(主)八尾茨木線・御厨 東	自転車レーン整備 L=0.80 km	東大阪市						23	-	
	A01-072	道路	一般	大阪府	直接	大阪府	都道府 県道	交安	(一)柏村南本町線・刑 部町～柏村町	歩道整備 L=0.57km	八尾市						7	-	

A 基幹事業

基幹事業(大)	番号	事業種別	地域種別	交付対象	直接間接	事業者	種別1	種別2	要素となる事業名 (事業箇所)	事業内容 (延長・面積等)	市区町村名/ 港湾・地区名	事業実施期間(年度)					全体事業費 (百万円)	費用 便益比	個別施設計画 策定状況
												H26	H27	H28	H29	H30			
一体的に実施することにより期待される効果																			
備考																			
道路事業	A01-073	道路	一般	大阪府	直接	大阪府	都道府 県道	交安	(主)堺大和高田線・道 明寺	交差点改良 N=1箇所	藤井寺市						80	-	
	計画番号1へ移動																		
	A01-074	道路	一般	大阪府	直接	大阪府	都道府 県道	交安	(一)西藤井寺線・春日 丘団地	歩道整備 L=0.40km	藤井寺市						178	-	
	計画番号32へ移動																		
	A01-075	道路	一般	大阪府	直接	大阪府	都道府 県道	交安	(一)河内長野美原線・ 東池尻	歩道整備 L=0.12km	大阪狭山市						100	-	
	計画番号32へ移動																		
	A01-076	道路	一般	大阪府	直接	大阪府	都道府 県道	交安	(主)富田林泉大津線・ 木戸3	歩道整備 L=0.20km	河内長野市						215	-	
	計画番号32へ移動																		
	A01-077	道路	一般	大阪府	直接	大阪府	都道府 県道	交安	(一)郡戸大堀線・恵我 ノ荘	歩道整備 L=0.48km	羽曳野市						1,500	-	
	計画番号32へ移動																		
	A01-078	道路	一般	大阪府	直接	大阪府	都道府 県道	交安	(主)堺大和高田線外・ 南新町	歩道整備 L=0.73km	松原市						135	-	
	計画番号1へ移動																		

A 基幹事業

基幹事業(大)	番号	事業種別	地域種別	交付対象	直接間接	事業者	種別1	種別2	要素となる事業名 (事業箇所)	事業内容 (延長・面積等)	市区町村名/ 港湾・地区名	事業実施期間(年度)					全体事業費 (百万円)	費用 便益比	個別施設計画 策定状況
												H26	H27	H28	H29	H30			
一体的に実施することにより期待される効果																			
備考																			
道路事業	A01-079	道路	一般	大阪府	直接	大阪府	都道府 県道	交安	(主)大阪狭山線・東新 町	歩道整備 L=0.25km	松原市						25	-	
	A01-080	道路	一般	大阪府	直接	大阪府	都道府 県道	交安	(主)(旧)大堀堺線・ 天美東	歩道整備 L=0.27km	松原市						50	-	
	A01-081	道路	一般	大阪府	直接	大阪府	国道	交安	(国)(旧)170号・向野 町	交差点改良 N=1箇所	河内長野市						5	-	
	A01-082	道路	一般	大阪府	直接	大阪府	都道府 県道	交安	(一)堺阪南線・助松町 - 松ノ浜町	歩道整備 6.80km	泉大津市						490	-	
	A01-083	道路	一般	大阪府	直接	大阪府	都道府 県道	改築	(一)堺阪南線・羽衣1	電線共同溝整備 L=1.22km	高石市						600	-	
	計画番号32へ移動																		
	A01-084	道路	一般	大阪府	直接	大阪府	都道府 県道	交安	(一)和気岸和田線・高 月北1	歩道整備 0.04km	忠岡町						240	-	

A 基幹事業

基幹事業(大)	番号	事業種別	地域種別	交付対象	直接間接	事業者	種別1	種別2	要素となる事業名 (事業箇所)	事業内容 (延長・面積等)	市区町村名/ 港湾・地区名	事業実施期間(年度)					全体事業費 (百万円)	費用 便益比	個別施設計画 策定状況
												H26	H27	H28	H29	H30			
一体的に実施することにより期待される効果																			
備考																			
道路事業	A01-085	道路	一般	大阪府	直接	大阪府	都道府 県道	交安	(主)富田林泉大津線・ 伏屋町	歩道整備 0.70km	和泉市						30	-	
		計画番号32へ移動																	
	A01-086	道路	一般	大阪府	直接	大阪府	都道府 県道	交安	(主)岸和田港塔原線・ 上町	歩道整備 0.40km	岸和田市						500	-	
		計画番号32へ移動																	
	A01-087	道路	一般	大阪府	直接	大阪府	都道府 県道	交安	(主)和歌山貝塚線・堤	歩道整備 0.03km	貝塚市						9	-	
		計画番号32へ移動																	
	A01-088	道路	一般	大阪府	直接	大阪府	都道府 県道	交安	(主)泉佐野岩出線・羽 倉崎	歩道整備 0.40km	泉佐野市						95	-	
		計画番号32へ移動																	
	A01-089	道路	一般	大阪府	直接	大阪府	都道府 県道	交安	(主)岸和田港塔原線・ 真上町	歩道整備 0.03km	岸和田市						14	-	
		計画番号32へ移動																	
	A01-090	道路	一般	大阪府	直接	大阪府	都道府 県道	交安	(主)大阪和泉泉南線・ 長滝	交差点改良 N=1箇所	泉佐野市						8	-	
		計画番号32へ移動																	

A 基幹事業

基幹事業(大)	番号	事業種別	地域種別	交付対象	直接間接	事業者	種別1	種別2	要素となる事業名 (事業箇所)	事業内容 (延長・面積等)	市区町村名/ 港湾・地区名	事業実施期間(年度)					全体事業費 (百万円)	費用 便益比	個別施設計画 策定状況
												H26	H27	H28	H29	H30			
一体的に実施することにより期待される効果																			
備考																			
道路事業	A01-091	道路	一般	大阪府	直接	大阪府	都道府 県道	交安	(主)和歌山貝塚線・山 中溪	歩道整備 0.23km	阪南市						222	-	
	計画番号32へ移動																		
	A01-092	道路	一般	大阪府	直接	大阪府	都道府 県道	改築	(主)大阪港八尾線・八 尾	電線共同溝整備 0.80km	八尾市						400	-	
	計画番号32へ移動																		
	A01-093	道路	一般	大阪府	直接	大阪府	都道府 県道	交安	(一)枚方茨木線・宮之 阪 期	歩道整備 1.00km	枚方市						40	-	
	計画番号32へ移動																		
	A01-094	道路	一般	大阪府	直接	大阪府	国道	修繕	(国)168号・交野工区	法柵工等 0.8km	交野市						70	策定済	
	計画番号32へ移動																		
	A01-095	道路	一般	大阪府	直接	大阪府	国道	修繕	(国)308号・東大阪工区	法柵工等 1km	東大阪市						100	策定済	
	計画番号32へ移動																		
	A01-096	道路	一般	大阪府	直接	大阪府	国道	修繕	(国)310号・河内長野工 区	法柵工等 3km	河内長野市						500	策定済	
	計画番号32へ移動																		
	A01-097	道路	一般	大阪府	直接	大阪府	国道	修繕	(国)371号・河内長野工 区	法柵工等 L=1.2km	河内長野市						500	策定済	
	計画番号32へ移動																		

A 基幹事業

基幹事業(大)	番号	事業種別	地域種別	交付対象	直接間接	事業者	種別1	種別2	要素となる事業名 (事業箇所)	事業内容 (延長・面積等)	市区町村名/ 港湾・地区名	事業実施期間(年度)					全体事業費 (百万円)	費用 便益比	個別施設計画 策定状況
												H26	H27	H28	H29	H30			
一体的に実施することにより期待される効果																			
備考																			
道路事業	A01-098	道路	一般	大阪府	直接	大阪府	国道	修繕	(国)480号・父鬼工区	法柁工等 1km	和泉市						50	策定済	
	A01-099	道路	一般	大阪府	直接	大阪府	都道府 県道	修繕	(主)茨木能勢線・箕面 工区	法柁工等 L=1.1km	箕面市						300	策定済	
	A01-100	道路	一般	大阪府	直接	大阪府	都道府 県道	修繕	(主)堺かつらぎ線・和 泉工区	法柁工等 1km	和泉市						100	策定済	
	A01-101	道路	一般	大阪府	直接	大阪府	都道府 県道	修繕	(主)豊中亀岡線・茨木 工区	法柁工等 1km	茨木市						200	策定済	
	A01-102	道路	一般	大阪府	直接	大阪府	都道府 県道	修繕	(主)枚方大和郡山線・ 交野工区	法柁工等 0.5km	交野市						70	策定済	
	A01-103	道路	一般	大阪府	直接	大阪府	都道府 県道	修繕	(主)堺かつらぎ線・河 内長野工区	法柁工等 2km	河内長野市						300	策定済	
	A01-104	道路	一般	大阪府	直接	大阪府	都道府 県道	修繕	(主)岸和田牛滝山貝塚 線・貝塚工区	法柁工等 1km	貝塚市						200	策定済	

A 基幹事業

基幹事業(大)	番号	事業種別	地域種別	交付対象	直接間接	事業者	種別1	種別2	要素となる事業名 (事業箇所)	事業内容 (延長・面積等)	市区町村名/ 港湾・地区名	事業実施期間(年度)					全体事業費 (百万円)	費用 便益比	個別施設計画 策定状況
												H26	H27	H28	H29	H30			
一体的に実施することにより期待される効果																			
備考																			
道路事業	A01-105	道路	一般	大阪府	直接	大阪府	都道府 県道	修繕	(主)茨木能勢線・豊能 工区	法柵工等 2km	豊能郡						200		策定済
	A01-106	道路	一般	大阪府	直接	大阪府	都道府 県道	修繕	(主)泉佐野打田線・泉 佐野工区	法柵工等 L=1.3km	泉佐野市						250		策定済
	A01-107	道路	一般	大阪府	直接	大阪府	都道府 県道	修繕	(一)柳谷島本線・島本 工区	法柵工等 L=1.1km	島本町						110		策定済
	A01-108	道路	一般	大阪府	直接	大阪府	都道府 県道	修繕	(一)富田林五條線・千 早赤阪工区	法柵工等 1km	千早赤阪村						100		策定済
	A01-109	道路	一般	大阪府	直接	大阪府	都道府 県道	修繕	(一)中垣内南田原線・ 大東工区	法柵工等 0.5km	大東市						50		策定済
	A01-110	道路	一般	大阪府	直接	大阪府	国道	修繕	(国)170号・天野山第1 トンネル	トンネル修繕 0.2km	河内長野市						90		策定済
	計画番号33へ																		

A 基幹事業

基幹事業(大)	番号	事業種別	地域種別	交付対象	直接間接	事業者	種別1	種別2	要素となる事業名 (事業箇所)	事業内容 (延長・面積等)	市区町村名/ 港湾・地区名	事業実施期間(年度)					全体事業費 (百万円)	費用 便益比	個別施設計画 策定状況
												H26	H27	H28	H29	H30			
一体的に実施することにより期待される効果																			
備考																			
道路事業	A01-111	道路	一般	大阪府	直接	大阪府	国道	修繕	(国)170号・天野山第2 トンネル	トンネル修繕 0.2km	河内長野市						85	策定済	
		計画番号33へ																	
	A01-112	道路	一般	大阪府	直接	大阪府	国道	修繕	(国)170号・天野山第3 トンネル	トンネル修繕 0.4km	河内長野市						150	策定済	
		計画番号33へ																	
	A01-113	道路	一般	大阪府	直接	大阪府	国道	修繕	(国)173号・能勢トンネル	トンネル修繕 0.2km	能勢町						80	策定済	
		計画番号33へ																	
	A01-114	道路	一般	大阪府	直接	大阪府	国道	修繕	(国)173号・はらがたわ トンネル	トンネル修繕 0.5km	能勢町						50	策定済	
		計画番号33へ																	
	A01-115	道路	一般	大阪府	直接	大阪府	国道	修繕	(国)173号・天王第1ト ンネル	トンネル修繕 0.3km	能勢町						80	策定済	
		計画番号33へ																	
	A01-116	道路	一般	大阪府	直接	大阪府	国道	修繕	(国)173号・天王第2ト ンネル	トンネル修繕 0.2km	能勢町						30	策定済	
		計画番号33へ																	

A 基幹事業

基幹事業(大)	番号	事業種別	地域種別	交付対象	直接間接	事業者	種別1	種別2	要素となる事業名 (事業箇所)	事業内容 (延長・面積等)	市区町村名/ 港湾・地区名	事業実施期間(年度)					全体事業費 (百万円)	費用 便益比	個別施設計画 策定状況
												H26	H27	H28	H29	H30			
一体的に実施することにより期待される効果																			
備考																			
道路事業	A01-117	道路	一般	大阪府	直接	大阪府	国道	修繕	(国)371号・紀見トンネル	トンネル修繕 1.5km	河内長野市						300		策定済
		計画番号33へ																	
	A01-118	道路	一般	大阪府	直接	大阪府	都道府県道	修繕	(主)茨木能勢線・箕面隧道	トンネル修繕 0.3km	箕面市						27		策定済
		計画番号33へ																	
	A01-119	道路	一般	大阪府	直接	大阪府	都道府県道	修繕	(主)西京高槻線・車塚隧道	トンネル修繕 0.1km	高槻市						18		策定済
		計画番号33へ																	
	A01-120	道路	一般	大阪府	直接	大阪府	都道府県道	修繕	(一)河内長野かつらぎ線・滝畑2号トンネル	トンネル修繕 0.1km	河内長野市						40		策定済
		計画番号33へ																	
	A01-121	道路	一般	大阪府	直接	大阪府	都道府県道	修繕	(一)河内長野千早城跡線・新千早隧道	トンネル修繕 0.3km	河内長野市						90		策定済
		計画番号33へ																	
	A01-122	道路	一般	大阪府	直接	大阪府	国道	修繕	(国)173号・水出橋外14橋	橋梁耐震補強 1.29km	能勢町、池田市						1,293		策定済
		計画番号33へ																	

A 基幹事業

基幹事業(大)	番号	事業種別	地域種別	交付対象	直接間接	事業者	種別1	種別2	要素となる事業名 (事業箇所)	事業内容 (延長・面積等)	市区町村名/ 港湾・地区名	事業実施期間(年度)					全体事業費 (百万円)	費用 便益比	個別施設計画 策定状況	
												H26	H27	H28	H29	H30				
一体的に実施することにより期待される効果																				
備考																				
道路事業	A01-123	道路	一般	大阪府	直接	大阪府	都道府 県道	修繕	(主)大阪臨海線・大津 川大橋外1橋	橋梁耐震補強 0.17km	泉大津市						580		策定済	
	A01-124	道路	一般	大阪府	直接	大阪府	都道府 県道	修繕	(主)大阪高槻京都線・ 登町高架橋外10橋	橋梁耐震補強 1.41km	高槻市、茨木市						2,056		策定済	
	A01-125	道路	一般	大阪府	直接	大阪府	国道	修繕	(国)170号・東福橋外1 8橋	橋梁耐震補強 2.5km	藤井寺市～岸和 田市						813		策定済	
	A01-126	道路	一般	大阪府	直接	大阪府	国道	修繕	(国)309号・藤陽北跨道 橋外7橋	橋梁耐震補強 0.5km	松原市～千早赤 阪村						210		策定済	
	A01-127	道路	一般	大阪府	直接	大阪府	国道	修繕	(国)371号・西条大橋外 6橋	橋梁耐震補強 0.6km	河内長野市						500		策定済	
	A01-128	道路	一般	大阪府	直接	大阪府	都道府 県道	修繕	(主)美原太子線・平成 橋外2橋	橋梁耐震補強 0.43km	富田林市～太子 町						986		策定済	

A 基幹事業

基幹事業(大)	番号	事業種別	地域種別	交付対象	直接間接	事業者	種別1	種別2	要素となる事業名 (事業箇所)	事業内容 (延長・面積等)	市区町村名/ 港湾・地区名	事業実施期間(年度)					全体事業費 (百万円)	費用 便益比	個別施設計画 策定状況
												H26	H27	H28	H29	H30			
一体的に実施することにより期待される効果																			
備考																			
道路事業	A01-129	道路	一般	大阪府	直接	大阪府	国道	修繕	(国)481号・京上橋外2橋	橋梁耐震補強 0.05km	泉佐野市						105		策定済
	A01-130	道路	一般	大阪府	直接	大阪府	都道府県道	修繕	(主)泉佐野岩出線・田尻スカイブリッジ外1橋	橋梁耐震補強 0.57km	田尻町						320		策定済
	A01-131	道路	一般	大阪府	直接	大阪府	国道	修繕	(国)170号・枚方大橋外3橋	橋梁補修 1.53km	枚方市～河内長野市						600		策定済
	A01-132	道路	一般	大阪府	直接	大阪府	国道	修繕	(国)371号・町井大橋	橋梁補修 0.10km	河内長野市						84		策定済
	A01-133	道路	一般	大阪府	直接	大阪府	国道	修繕	(国)371号・オノ神大橋外1橋	橋梁補修 0.10km	河内長野市						50		策定済
	A01-134	道路	一般	大阪府	直接	大阪府	国道	修繕	(国)423号・上新田高架橋外3橋	橋梁補修 0.3km	箕面市～吹田市						170		策定済
	A01-135	道路	一般	大阪府	直接	大阪府	都道府県道	修繕	(主)大阪中央環状線・下穂積跨線橋外5橋	橋梁補修 1.9km	茨木市～八尾市						494		策定済

A 基幹事業

基幹事業(大)	番号	事業種別	地域種別	交付対象	直接間接	事業者	種別1	種別2	要素となる事業名 (事業箇所)	事業内容 (延長・面積等)	市区町村名/ 港湾・地区名	事業実施期間(年度)					全体事業費 (百万円)	費用 便益比	個別施設計画 策定状況
												H26	H27	H28	H29	H30			
一体的に実施することにより期待される効果																			
備考																			
道路事業	A01-136	道路	一般	大阪府	直接	大阪府	都道府 県道	修繕	(主)枚方交野寝屋川線 ・郡津跨線橋外2橋	橋梁補修 0.4km	枚方市～寝屋川 市						130		策定済
	A01-137	道路	一般	大阪府	直接	大阪府	都道府 県道	修繕	(主)茨木寝屋川線・太 間高架橋外1橋	橋梁補修 0.4km	茨木市～寝屋川 市						230		策定済
	A01-138	道路	一般	大阪府	直接	大阪府	都道府 県道	修繕	(主)八尾茨木線・仁和 寺高架橋外1橋	橋梁補修 0.3km	茨木市・高槻市 ・寝屋川市						180		策定済
	A01-139	道路	一般	大阪府	直接	大阪府	都道府 県道	修繕	(主)堺狭山線・岩室橋 外1橋	橋梁補修 0.2km	大阪狭山市						30		策定済
	A01-140	道路	一般	大阪府	直接	大阪府	都道府 県道	修繕	(主)岸和田牛滝山貝塚 線・石才高架橋外2橋	橋梁補修 0.9km	岸和田市～貝塚 市						130		策定済
	A01-141	道路	一般	大阪府	直接	大阪府	都道府 県道	修繕	(主)泉佐野岩出線・男 里高架橋外4橋	橋梁補修 1.7km	泉佐野市～泉南 市						130		策定済

A 基幹事業

基幹事業(大)	番号	事業種別	地域種別	交付対象	直接間接	事業者	種別1	種別2	要素となる事業名 (事業箇所)	事業内容 (延長・面積等)	市区町村名/ 港湾・地区名	事業実施期間(年度)					全体事業費 (百万円)	費用 便益比	個別施設計画 策定状況	
												H26	H27	H28	H29	H30				
一体的に実施することにより期待される効果																				
備考																				
道路事業	A01-142	道路	一般	大阪府	直接	大阪府	国道	修繕	(国)170号	舗装修繕 5.0km	高槻市~泉佐野市						400		策定済	
	A01-143	道路	一般	大阪府	直接	大阪府	国道	修繕	(国)423号	舗装修繕 2.5km	能勢町~吹田市						200		策定済	
	A01-144	道路	一般	大阪府	直接	大阪府	都道府 県道	修繕	(主)大阪高槻京都線	舗装修繕 2.5km	吹田市~島本町						100		策定済	
	A01-145	道路	一般	大阪府	直接	大阪府	都道府 県道	修繕	(主)大阪中央環状線	舗装修繕 2.5km	豊中市~松原市						150		策定済	
	A01-146	道路	一般	大阪府	直接	大阪府	都道府 県道	修繕	(主)大阪臨海線	舗装修繕 2.5km	和泉市~泉佐野市						100		策定済	
	A01-147	道路	一般	大阪府	直接	大阪府	都道府 県道	修繕	大阪モノレール	長寿命化修繕対策 L=28.6km	豊中市外						5,257		策定済	
A01-148	街路	一般	大阪府	直接	大阪府	S街路	改築	大阪モノレール	耐震対策 L=24.3km	豊中市外						7,772		策定済		

A 基幹事業

基幹事業(大)	番号	事業種別	地域種別	交付対象	直接間接	事業者	種別1	種別2	要素となる事業名 (事業箇所)	事業内容 (延長・面積等)	市区町村名/ 港湾・地区名	事業実施期間(年度)					全体事業費 (百万円)	費用 便益比	個別施設計画 策定状況
												H26	H27	H28	H29	H30			
一体的に実施することにより期待される効果																			
備考																			
道路事業	A01-149	道路	一般	大阪府	直接	大阪府	国道	修繕	(国)176号・神田高架橋	橋梁補修 2.55km	池田市						90	策定済	
	A01-150	道路	一般	大阪府	直接	大阪府	国道	修繕	(国)479号・稲津跨線橋	橋梁補修 0.97km	豊中市						90	策定済	
	A01-151	道路	一般	大阪府	直接	大阪府	都道府 県道	修繕	(主)茨木摂津線・みの り橋	橋梁補修 0.24km	茨木市						20	策定済	
	A01-152	道路	一般	大阪府	直接	大阪府	都道府 県道	修繕	(主)泉大津美原線・綾 園高架橋	橋梁補修 3.25km	高石市						200	策定済	
	A01-153	道路	一般	大阪府	直接	大阪府	都道府 県道	修繕	(主)泉佐野打田線	舗装修繕 2.5km	泉佐野市～泉佐 野市						200	策定済	
	A01-154	街路	一般	大阪府	直接	大阪府	S街路	改築	3・2・224-4 十三高槻線(正雀地区)	バイパス L=1.3km	吹田市、摂津市						19,600	-	
	計画番号32へ移動																		
A01-155	道路	一般	大阪府	直接	大阪府	都道府 県道	交安	(一)大阪枚岡奈良線	歩道整備,電線共同溝整備 L =0.9km	東大阪市						3,200	-		
計画番号32へ移動																			

A 基幹事業

基幹事業(大)	番号	事業種別	地域種別	交付対象	直接間接	事業者	種別1	種別2	要素となる事業名 (事業箇所)	事業内容 (延長・面積等)	市区町村名/ 港湾・地区名	事業実施期間(年度)					全体事業費 (百万円)	費用 便益比	個別施設計画 策定状況
												H26	H27	H28	H29	H30			
一体的に実施することにより期待される効果																			
備考																			
道路事業	A01-156	道路	一般	大阪府	直接	大阪府	国道	修繕	(国)310号・河内長野工 区	法枠工等 L=1.0km	河内長野市						250		策定済
	A01-157	道路	一般	大阪府	直接	大阪府	国道	修繕	(国)173号ほか・受子中 橋ほか2橋	橋梁耐震補強 0.42km	管内一円						140		策定済
	A01-158	道路	一般	大阪府	直接	大阪府	都道府 県道	修繕	(主)大阪高槻京都線・ 西面新橋	橋梁耐震補強 0.1km	高槻市						25		策定済
	A01-159	道路	一般	大阪府	直接	大阪府	国道	修繕	(国)170号ほか・枚方大 橋ほか3橋	橋梁補修 1.08km	管内一円						170		策定済
	A01-160	道路	一般	大阪府	直接	大阪府	都道府 県道	修繕	(主)大阪中央環状線ほ か・神武跨線橋ほか2橋	橋梁補修 0.57km	管内一円						64		策定済
	A01-161	道路	一般	大阪府	直接	大阪府	都道府 県道	交安	(主)(旧)大阪中央環 状線・小阪	交差点改良 N=1箇所	東大阪市						460		-
	計画番号32へ移動																		

A 基幹事業

基幹事業(大)	番号	事業種別	地域種別	交付対象	直接間接	事業者	種別1	種別2	要素となる事業名 (事業箇所)	事業内容 (延長・面積等)	市区町村名/ 港湾・地区名	事業実施期間(年度)					全体事業費 (百万円)	費用 便益比	個別施設計画 策定状況
												H26	H27	H28	H29	H30			
一体的に実施することにより期待される効果																			
備考																			
道路事業	A01-162	道路	一般	大阪府	直接	大阪府	都道府 県道	交安	(主) 茨木摂津線・千里 丘	交差点改良 N=1箇所	摂津市						185	-	
	A01-163	道路	一般	大阪府	直接	大阪府	国道	交安	(国) 307号・中宮大池	交差点改良 N=1箇所	枚方市						80	-	
	A01-164	道路	一般	大阪府	直接	大阪府	都道府 県道	交安	(主) 伊丹豊中線・末広 町	自転車レーン整備 L=1.00 km	豊中市						16	-	
	計画番号32へ移動																		
	A01-165	道路	一般	大阪府	直接	大阪府	都道府 県道	交安	(一) 南千里茨木停車場 線・山田北	歩道整備 L=1.00km	吹田市						15	-	
	A01-166	道路	一般	大阪府	直接	大阪府	都道府 県道	交安	(主) 大阪高槻京都線・ 宇野辺	自転車レーン整備 L=6.50 km	茨木市、吹田市 、摂津市						120	-	
	計画番号P1へ移動																		
	A01-167	道路	一般	大阪府	直接	大阪府	都道府 県道	改築	(一) 茨木亀岡線・南耳 原	電線共同溝整備 L=2.00km	茨木市						750	-	
A01-168	道路	一般	大阪府	直接	大阪府	都道府 県道	交安	(主) 枚方茨木線・大垣 内町	照明灯設置 L=0.90km	枚方市						59	-		

A 基幹事業

基幹事業(大)	番号	事業種別	地域種別	交付対象	直接間接	事業者	種別1	種別2	要素となる事業名 (事業箇所)	事業内容 (延長・面積等)	市区町村名/ 港湾・地区名	事業実施期間(年度)					全体事業費 (百万円)	費用 便益比	個別施設計画 策定状況
												H26	H27	H28	H29	H30			
一体的に実施することにより期待される効果																			
備考																			
道路事業	A01-169	道路	一般	大阪府	直接	大阪府	都道府 県道	交安	(主)八尾枚方線・初町	自転車レーン整備 L=1.30 km	寝屋川市						26	-	
	計画番号32へ移動																		
	A01-170	道路	一般	大阪府	直接	大阪府	都道府 県道	交安	(一)交野久御山線・長尾荒阪	歩道整備 L=0.21km	枚方市						125	-	
	計画番号32へ移動																		
	A01-171	道路	一般	大阪府	直接	大阪府	都道府 県道	交安	(一)枚方山城線・尊延寺	歩道整備 L=0.30km	枚方市						110	-	
	計画番号P1へ移動																		
	A01-172	道路	一般	大阪府	直接	大阪府	都道府 県道	交安	(主)八尾枚方線・河内 中野南	交差点改良 N=1箇所	東大阪市						250	-	
	計画番号32へ移動																		
	A01-173	道路	一般	大阪府	直接	大阪府	都道府 県道	交安	(主)(旧)大阪中央環 状線・佐堂町	交差点改良 N=1箇所	八尾市						11	-	
	計画番号32へ移動																		
	A01-174	道路	一般	大阪府	直接	大阪府	都道府 県道	交安	(主)大阪東大阪線・宝 持	歩道整備 L=1.60km	東大阪市						50	-	
	計画番号32へ移動																		
計画番号32へ移動																			

A 基幹事業

基幹事業(大)	番号	事業種別	地域種別	交付対象	直接間接	事業者	種別1	種別2	要素となる事業名 (事業箇所)	事業内容 (延長・面積等)	市区町村名/ 港湾・地区名	事業実施期間(年度)					全体事業費 (百万円)	費用 便益比	個別施設計画 策定状況
												H26	H27	H28	H29	H30			
一体的に実施することにより期待される効果																			
備考																			
道路事業	A01-175	道路	一般	大阪府	直接	大阪府	都道府 県道	交安	(主)大阪東大阪線・三ノ瀬	照明灯設置 L=0.85km	東大阪市						26	-	
	A01-176	道路	一般	大阪府	直接	大阪府	都道府 県道	交安	(一)八尾道明寺線・桜ヶ丘	照明灯設置 L=1.40km	八尾市						39	-	
	A01-177	道路	一般	大阪府	直接	大阪府	都道府 県道	交安	(主)八尾茨木線・菱江	自転車レーン整備 L=0.70km	東大阪市						17	-	
	A01-178	道路	一般	大阪府	直接	大阪府	都道府 県道	交安	(主)大阪東大阪線・小阪本町	自転車レーン整備 L=1.40km	東大阪市						40	-	
	計画番号32へ移動																		
	A01-179	道路	一般	大阪府	直接	大阪府	都道府 県道	交安	(主)大阪港八尾線・東本町	照明灯設置 L=1.90km	八尾市						32	-	
	A01-180	道路	一般	大阪府	直接	大阪府	都道府 県道	交安	(一)大阪八尾線・北久宝寺	照明灯設置 L=0.32km	八尾市						10	-	

A 基幹事業

基幹事業(大)	番号	事業種別	地域種別	交付対象	直接間接	事業者	種別1	種別2	要素となる事業名 (事業箇所)	事業内容 (延長・面積等)	市区町村名/ 港湾・地区名	事業実施期間(年度)					全体事業費 (百万円)	費用 便益比	個別施設計画 策定状況
												H26	H27	H28	H29	H30			
		一体的に実施することにより期待される効果																	
		備考																	
道路事業	A01-181	道路	一般	大阪府	直接	大阪府	都道府 県道	交安	(一)大堀堺線・阿保2	自転車レーン整備 L=1.60 km	松原市						110	-	
			計画番号P1へ移動																
	A01-182	道路	一般	大阪府	直接	大阪府	都道府 県道	交安	(主)堺大和高田線・上 田	歩道整備 L=0.45km	松原市						90	-	
			計画番号P1へ移動																
	A01-183	道路	一般	大阪府	直接	大阪府	国道	交安	(国)310号・東茱萸木	歩道整備 L=0.15km	大阪狭山市						26	-	
			計画番号P1へ移動																
	A01-184	道路	一般	大阪府	直接	大阪府	国道	交安	(国)310号・楠町東	照明灯設置 L=0.15km	河内長野市						12	-	
			計画番号P1へ移動																
	A01-185	道路	一般	大阪府	直接	大阪府	都道府 県道	交安	(一)甘南備川向線・佐 備	歩道整備 L=0.15km	富田林市						22	-	
			計画番号P1へ移動																
	A01-186	道路	一般	大阪府	直接	大阪府	国道	交安	(国)170号・甲田	交差点改良 N=1箇所	富田林市						30	-	
			計画番号32へ移動																
	A01-187	道路	一般	大阪府	直接	大阪府	国道	交安	(国)(旧)170号・福瀬 町	歩道整備 L=0.95km	和泉市						120	-	
			計画番号32へ移動																

A 基幹事業

基幹事業(大)	番号	事業種別	地域種別	交付対象	直接間接	事業者	種別1	種別2	要素となる事業名 (事業箇所)	事業内容 (延長・面積等)	市区町村名/ 港湾・地区名	事業実施期間(年度)					全体事業費 (百万円)	費用 便益比	個別施設計画 策定状況
												H26	H27	H28	H29	H30			
一体的に実施することにより期待される効果																			
備考																			
道路事業	A01-188	道路	一般	大阪府	直接	大阪府	都道府 県道	交安	(主)大阪和泉南線外	照明灯設置 L=.1.20km	和泉市						60	-	
	計画番号32へ移動																		
	A01-189	道路	一般	大阪府	直接	大阪府	都道府 県道	交安	(一)信太高石線・加茂 1	自転車レーン整備 L=0.80 km	高石市						120	-	
	計画番号32へ移動																		
	A01-190	道路	一般	大阪府	直接	大阪府	都道府 県道	交安	(主)和歌山貝塚線・浦 田～窪田	歩道整備 L=0.50km	貝塚市						200	-	
	計画番号32へ移動																		
	A01-191	道路	一般	大阪府	直接	大阪府	都道府 県道	交安	(主)大阪和泉南線・ 西大路	歩道整備 L=0.10km	岸和田市						15	-	
	計画番号32へ移動																		
	A01-192	道路	一般	大阪府	直接	大阪府	都道府 県道	交安	(主)大阪和泉南線・ 上瓦屋	交差点改良 N=1箇所	泉佐野市						100	-	
	計画番号32へ移動																		
	A01-193	道路	一般	大阪府	直接	大阪府	都道府 県道	交安	(一)堺阪南線・津田北 町～堀3丁目	歩道整備 L=0.60km	貝塚市						210	-	
	計画番号32へ移動																		
	A01-194	道路	一般	大阪府	直接	大阪府	国道	交安	(国)170号・紺屋	交差点改良 N=1箇所	熊取町						25	-	
	計画番号32へ移動																		

A 基幹事業

基幹事業(大)	番号	事業種別	地域種別	交付対象	直接間接	事業者	種別1	種別2	要素となる事業名 (事業箇所)	事業内容 (延長・面積等)	市区町村名/ 港湾・地区名	事業実施期間(年度)					全体事業費 (百万円)	費用 便益比	個別施設計画 策定状況	
												H26	H27	H28	H29	H30				
		一体的に実施することにより期待される効果																		
		備考																		
道路事業	A01-195	道路	一般	大阪府	直接	大阪府	国道	交安	(国)(旧)170号・内畑	歩道整備 L=0.10km	岸和田市						23		-	
		計画番号32へ移動																		
	A01-196	道路	一般	大阪府	直接	大阪府	都道府 県道	交安	(一)自然田鳥取荘停車場線・鳥取	歩道整備 L=0.20km	阪南市						45		-	
	A01-197	道路	一般	大阪府	直接	大阪府	都道府 県道	交安	(一)東鳥取南海線・男里	歩道整備 L=0.20km	泉南市						20		-	
	A01-198	道路	一般	大阪府	直接	大阪府	国道	修繕	(国)170号外	トンネル点検	管内一円							47		策定済
	A01-199	道路	一般	大阪府	直接	大阪府	都道府 県道	修繕	(主)茨木亀岡線外	トンネル点検	管内一円							32		策定済
	A01-200	道路	一般	大阪府	直接	大阪府	国道	修繕	(国)423号外	路面性状調査	管内一円							50		策定済
A01-201	道路	一般	大阪府	直接	大阪府	都道府 県道	修繕	(主)大阪中央環状線外	路面性状調査	管内一円							265		策定済	

A 基幹事業

基幹事業(大)	番号	事業種別	地域種別	交付対象	直接間接	事業者	種別1	種別2	要素となる事業名 (事業箇所)	事業内容 (延長・面積等)	市区町村名/ 港湾・地区名	事業実施期間(年度)					全体事業費 (百万円)	費用 便益比	個別施設計画 策定状況
												H26	H27	H28	H29	H30			
一体的に実施することにより期待される効果																			
備考																			
道路事業	A01-202	道路	一般	大阪府	直接	大阪府	国道	修繕	(国)423号外	路面陥没対策	管内一円						144		策定済
	A01-203	道路	一般	大阪府	直接	大阪府	都道府 県道	修繕	(主)大阪中央環状線外	路面陥没対策	管内一円						520		策定済
	A01-204	道路	一般	大阪府	直接	大阪府	国道	修繕	(国)168号外	防災点検	管内一円						57		策定済
	A01-205	道路	一般	大阪府	直接	大阪府	都道府 県道	修繕	(主)茨木能勢線外	防災点検	管内一円						130		策定済
	A01-206	道路	一般	大阪府	直接	大阪府	国道	修繕	(国)170号外	橋梁点検	管内一円						500		策定済
	A01-207	道路	一般	大阪府	直接	大阪府	都道府 県道	修繕	(主)大阪中央環状線 外	橋梁点検	管内一円						1,755		策定済
	A01-208	街路	一般	大阪府	直接	大阪府	S街路	改築	大阪住道線	現道拡幅 L=0.5km	大東市						2,174		-
計画番号32へ移動																			

A 基幹事業

基幹事業(大)	番号	事業種別	地域種別	交付対象	直接間接	事業者	種別1	種別2	要素となる事業名 (事業箇所)	事業内容 (延長・面積等)	市区町村名/ 港湾・地区名	事業実施期間(年度)					全体事業費 (百万円)	費用 便益比	個別施設計画 策定状況
												H26	H27	H28	H29	H30			
一体的に実施することにより期待される効果																			
備考																			
道路事業	A01-209	街路	一般	大阪府	直接	大阪府	S街路	改築	3・3・219-7 大阪岸和田南海線(府中地区)	バイパス L=0.9km	和泉市					4,000		-	
												計画番号32へ移動							
	A01-210	街路	一般	大阪府	直接	大阪府	S街路	改築	3・4・219-9 池上下宮線	バイパス L=0.4km	和泉市					1,928		-	
												計画番号32へ移動							
	A01-211	街路	一般	大阪府	直接	大阪府	S街路	改築	3・4・206-10 松之浜駅前通り線	バイパス L=0.9km	泉大津市					542		-	
												計画番号32へ移動							
	A01-212	道路	一般	大阪府	直接	大阪府	都道府県道	改築	(主)大阪中央環状線・鳥飼大橋	橋梁拡幅 L=0.95km	守口市、摂津市					15,000		-	
												計画番号32へ移動							
	A01-213	道路	一般	大阪府	直接	大阪府	国道	改築	(国)309号・河南赤阪バイパス	バイパス L=2.6km	河南町、千早赤阪村					114		-	
												計画番号32へ移動							
	A01-214	道路	一般	大阪府	直接	大阪府	都道府県道	改築	(主)大阪和泉南線(1工区)	道路改築 L=0.2km	熊取町					611		-	
												計画番号32へ移動							
	A01-215	道路	一般	大阪府	直接	大阪府	都道府県道	改築	(主)枚方富田林泉佐野線・1工区	バイパス L=0.8km	寝屋川市					5,800		-	
												計画番号32へ移動							

A 基幹事業

基幹事業(大)	番号	事業種別	地域種別	交付対象	直接間接	事業者	種別1	種別2	要素となる事業名 (事業箇所)	事業内容 (延長・面積等)	市区町村名/ 港湾・地区名	事業実施期間(年度)					全体事業費 (百万円)	費用 便益比	個別施設計画 策定状況
												H26	H27	H28	H29	H30			
一体的に実施することにより期待される効果																			
備考																			
道路事業	A01-216	道路	一般	大阪府	直接	大阪府	都道府 県道	改築	(主)美原太子線・粟ヶ 池工区	バイパス L=0.36km	富田林市						1,019	-	
		計画番号32へ移動																	
	A01-217	道路	一般	大阪府	直接	大阪府	都道府 県道	改築	(一)三林岡山線	現道拡幅 L=2.20km	和泉市						4,550	-	
		計画番号32へ移動																	
	A01-218	道路	一般	大阪府	直接	大阪府	都道府 県道	交安	(主)茨木亀岡線・西河 原西	交差点改良 N=1箇所	茨木市						95	-	
		計画番号32へ移動																	
	A01-219	街路	一般	大阪府	直接	大阪府	S街路	改築	豊中岸部線	現道拡幅 L=0.3km	吹田市						920	-	
		計画番号32へ移動																	
	A01-220	街路	一般	大阪府	直接	大阪府	S街路	改築	3・3・205-6 十三高槻線(寿町地区)	バイパス L=0.7km	吹田市						9,500	-	
		計画番号32へ移動																	
	A01-221	道路	一般	大阪府	直接	大阪府	都道府 県道	修繕	(一)能勢猪名川線・上 杉工区	法柵工等 0.1km	能勢町						8	策定済	
		計画番号32へ移動																	
A01-222	道路	一般	大阪府	直接	大阪府	都道府 県道	修繕	(一)吉野下田尻線・長 尾工区	法柵工等 0.1km	能勢町						8	策定済		
	計画番号32へ移動																		

A 基幹事業

基幹事業(大)	番号	事業種別	地域種別	交付対象	直接間接	事業者	種別1	種別2	要素となる事業名 (事業箇所)	事業内容 (延長・面積等)	市区町村名/ 港湾・地区名	事業実施期間(年度)					全体事業費 (百万円)	費用 便益比	個別施設計画 策定状況
												H26	H27	H28	H29	H30			
一体的に実施することにより期待される効果																			
備考																			
道路事業	A01-223	道路	一般	大阪府	直接	大阪府	都道府 県道	修繕	(一)島能勢線・山田工 区	法柵工等 0.1km	能勢町						10		策定済
	A01-224	道路	一般	大阪府	直接	大阪府	都道府 県道	修繕	(主)枚方亀岡線・京都 工区	法柵工等 0.3km	京都市						10		策定済
	A01-225	道路	一般	大阪府	直接	大阪府	都道府 県道	修繕	(主)茨木亀岡線・車作 工区	法柵工等 0.3km	茨木市						4		策定済
	A01-226	道路	一般	大阪府	直接	大阪府	都道府 県道	修繕	(一)河内長野かつらぎ 線・河内長野工区	法柵工等 0.2km	河内長野市						58		策定済
	A01-227	道路	一般	大阪府	直接	大阪府	都道府 県道	修繕	(一)河内長野千早城跡 線・河内長野工区	法柵工等 0.2km	河内長野市						8		策定済
	A01-228	道路	一般	大阪府	直接	大阪府	国道	修繕	(国)480号・和泉工区	法柵工等 0.1km	和泉市						6		策定済
	A01-229	道路	一般	大阪府	直接	大阪府	国道	修繕	(国)423号・池田工区	法柵工等 L=0.6km	池田市						1,000		策定済

A 基幹事業

基幹事業(大)	番号	事業種別	地域種別	交付対象	直接間接	事業者	種別1	種別2	要素となる事業名 (事業箇所)	事業内容 (延長・面積等)	市区町村名/ 港湾・地区名	事業実施期間(年度)					全体事業費 (百万円)	費用 便益比	個別施設計画 策定状況
												H26	H27	H28	H29	H30			
一体的に実施することにより期待される効果																			
備考																			
道路事業	A01-230	道路	一般	大阪府	直接	大阪府	都道府 県道	交安	(主)大阪中央環状線(大堀工区)	歩道設置 0.1km	松原市						166	-	
	A01-231	道路	一般	大阪府	直接	大阪府	都道府 県道	改築	(主)泉大津美原線	電線共同溝、歩道整備 L=0.9km	泉大津市						1,200	-	
	A01-232	道路	一般	大阪府	直接	大阪府	国道	修繕	(国)423・伏尾	防災対策 L=0.3km	池田市						470	-	
	A01-233	道路	一般	大阪府	直接	大阪府	都道府 県道	修繕	(主)泉佐野岩出線・泉南工区	防災対策 L=2.7km	泉南市						186	-	
	A01-234	道路	一般	大阪府	直接	大阪府	国道	修繕	(国)423ほか	歩道橋点検	管内一円						68	策定済	
	計画番号33へ移動																		
	A01-235	道路	一般	大阪府	直接	大阪府	都道府 県道	修繕	(主)大阪中央環状線ほか	歩道橋点検	管内一円						158	策定済	
	計画番号33へ移動																		
A01-236	道路	一般	大阪府	直接	大阪府	都道府 県道	交安	(主)(旧)大阪中央環状線・楠根	歩道整備、自転車レーン L=1.5km	東大阪市						120	-		

A 基幹事業

基幹事業(大)	番号	事業種別	地域種別	交付対象	直接間接	事業者	種別1	種別2	要素となる事業名 (事業箇所)	事業内容 (延長・面積等)	市区町村名/ 港湾・地区名	事業実施期間(年度)					全体事業費 (百万円)	費用 便益比	個別施設計画 策定状況
												H26	H27	H28	H29	H30			
一体的に実施することにより期待される効果																			
備考																			
道路事業	A01-237	道路	一般	大阪府	直接	大阪府	都道府 県道	交安	(一)大阪八尾線・寿町	歩道整備 L=2.8km	東大阪市						110	-	
	A01-238	道路	一般	大阪府	直接	大阪府	国道	交安	(国)308・荒本北	歩道照明灯 L=1.3km	東大阪市						31	-	
	A01-239	道路	一般	大阪府	直接	大阪府	都道府 県道	交安	(主)大阪東大阪線ほか・ 長堂	自転車レーン L=2.2km	東大阪市						50	-	
	A01-240	道路	一般	大阪府	直接	大阪府	都道府 県道	交安	(主)(旧)大阪中央環状 線・東太子	歩道照明灯 L=0.3km	八尾市						5	-	
	A01-241	道路	一般	大阪府	直接	大阪府	国道	交安	(国)(旧)170・上市	歩道照明灯 L=0.1km	柏原市						3	-	
	A01-242	道路	一般	大阪府	直接	大阪府	都道府 県道	改築	(主)伏見柳谷高槻線・現 道付替	バイパス L=0.5km	高槻市						550	-	
	A01-243	道路	一般	大阪府	直接	大阪府	都道府 県道	交安	(主)茨木摂津線・安元工 区	視距改良・現道拡幅 L=0.1k m	茨木市						180	-	

A 基幹事業

基幹事業(大)	番号	事業種別	地域種別	交付対象	直接間接	事業者	種別1	種別2	要素となる事業名 (事業箇所)	事業内容 (延長・面積等)	市区町村名/ 港湾・地区名	事業実施期間(年度)					全体事業費 (百万円)	費用 便益比	個別施設計画 策定状況
												H26	H27	H28	H29	H30			
一体的に実施することにより期待される効果																			
備考																			
道路事業	A01-244	道路	一般	大阪府	直接	大阪府	国道	交安	(国)423・川尻地区	歩道整備 L=0.3km	豊能町						80	-	
	A01-245	道路	一般	大阪府	直接	大阪府	国道	修繕	(国)423ほか	照明灯・標識点検	管内一円						235	策定済	
	A01-246	道路	一般	大阪府	直接	大阪府	都道府 県道	修繕	(主)大阪中央環状線ほ か	照明灯・標識点検	管内一円						865	策定済	
	A01-247	道路	一般	大阪府	直接	大阪府	都道府 県道	修繕	(主)大阪生駒線・大東 工区	法柢工等 0.2km	大東市						50	策定済	
	A01-248	道路	一般	大阪府	直接	大阪府	都道府 県道	交安	(主)(旧)大阪中央環 状線・上野坂	歩道照明 L=0.2km	豊中市						15	-	
	A01-249	道路	一般	大阪府	直接	大阪府	都道府 県道	交安	(主)豊中亀岡線外・芝 原外	自転車レーン L=4.2km	豊中市外						100	-	
	A01-250	道路	一般	大阪府	直接	大阪府	都道府 県道	交安	(主)大阪中央環状線外 ・岩倉町外	歩道照明 L=0.2km	茨木市外						20	-	

A 基幹事業

基幹事業(大)	番号	事業種別	地域種別	交付対象	直接間接	事業者	種別1	種別2	要素となる事業名 (事業箇所)	事業内容 (延長・面積等)	市区町村名/ 港湾・地区名	事業実施期間(年度)					全体事業費 (百万円)	費用 便益比	個別施設計画 策定状況
												H26	H27	H28	H29	H30			
一体的に実施することにより期待される効果																			
備考																			
道路事業	A01-251	道路	一般	大阪府	直接	大阪府	国道	交安	(国)166号・山田(1工区)	歩行空間整備 L=500m	太子町						50	-	
	A01-252	道路	一般	大阪府	直接	大阪府	都道府県道	交安	(主)堺大和高田線外・東新町外	自転車レーン L=5.0km	松原市						100	-	
	A01-253	道路	一般	大阪府	直接	大阪府	都道府県道	交安	(一)鳥取吉見泉佐野線・男里7	歩道整備 L=0.05km	泉南市						20	-	
	A01-254	道路	一般	大阪府	直接	大阪府	都道府県道	交安	(一)堺阪南線・磯上外	自転車レーン L=8.0km	岸和田市外						200	-	
	A01-255	道路	一般	大阪府	直接	大阪府	都道府県道	修繕	大阪モノレール	長寿命化修繕対策 L=28.6km	豊中市外						4,857	策定済	
	A01-256	道路	一般	大阪府	直接	大阪府	都道府県道	点検	大阪モノレール	長寿命化修繕対策 L=28.6km	豊中市外						400	策定済	

A 基幹事業

基幹事業(大)	番号	事業種別	地域種別	交付対象	直接間接	事業者	種別1	種別2	要素となる事業名 (事業箇所)	事業内容 (延長・面積等)	市区町村名/ 港湾・地区名	事業実施期間(年度)					全体事業費 (百万円)	費用 便益比	個別施設計画 策定状況		
												H26	H27	H28	H29	H30					
		一体的に実施することにより期待される効果																			
		備考																			
道路事業	A01-257	道路	一般	大阪府	直接	大阪府	国道	修繕	(国)309号	舗装修繕4.0km	千早赤阪村～松原市						320		策定済		
	A01-258	道路	一般	大阪府	直接	大阪府	国道	修繕	(国)307号	舗装修繕1.5km	枚方市						120		策定済		
	A01-259	道路	一般	大阪府	直接	大阪府	都道府県道	修繕	(主)泉佐野岩出線	舗装修繕2.0km	泉佐野市～泉南市						160		策定済		
	A01-260	道路	一般	大阪府	直接	大阪府	国道	修繕	(国)423ほか	門型標識点検	管内一円						42		策定済		
			計画番号33へ																		
	A01-261	道路	一般	大阪府	直接	大阪府	都道府県道	修繕	(主)大阪中央環状線ほか	門型標識点検	管内一円						78		策定済		
			計画番号33へ																		
	A01-262	道路	一般	大阪府	直接	大阪府	国道	修繕	(主)大阪中央環状線ほか・奈良跨線橋ほか2橋	橋梁修繕	茨木市～高槻市						50		策定済		
	A01-263	道路	一般	大阪府	直接	大阪府	都道府県道	修繕	(主)大阪中央環状線外	舗装修繕2.5km	管内一円						200		策定済		

A 基幹事業

基幹事業(大)	番号	事業種別	地域種別	交付対象	直接間接	事業者	種別1	種別2	要素となる事業名 (事業箇所)	事業内容 (延長・面積等)	市区町村名/ 港湾・地区名	事業実施期間(年度)					全体事業費 (百万円)	費用 便益比	個別施設計画 策定状況
												H26	H27	H28	H29	H30			
一体的に実施することにより期待される効果																			
備考																			
道路事業	A01-264	道路	一般	大阪府	直接	大阪府	国道	修繕	(国)170号外	舗装修繕3.0km	管内一円						240	策定済	
	A01-265	道路	一般	大阪府	直接	大阪府	都道府 県道	修繕	(主)大阪八尾線外	照明灯・大型標識補修	管内一円						40	策定済	
	A01-266	道路	一般	大阪府	直接	大阪府	国道	修繕	(国)481号外	照明灯・大型標識補修	管内一円						129	策定済	
	A01-267	道路	一般	大阪府	直接	大阪府	国道	修繕	(国)480号外	歩道橋塗替、修繕	管内一円						15	策定済	
	A01-268	道路	一般	大阪府	直接	大阪府	都道府 県道	修繕	(主)泉佐野岩出線外	歩道橋塗替、修繕	管内一円						15	策定済	
	A01-269	道路	一般	大阪府	直接	大阪府	都道府 県道	修繕	(主)京都守口線	舗装修繕1.6km	枚方市~守口市						130	策定済	
	A01-270	道路	一般	大阪府	直接	大阪府	都道府 県道	修繕	(一)槇尾山仏並線	舗装修繕0.5km	和泉市						20	策定済	

A 基幹事業

基幹事業(大)	番号	事業種別	地域種別	交付対象	直接間接	事業者	種別1	種別2	要素となる事業名 (事業箇所)	事業内容 (延長・面積等)	市区町村名/ 港湾・地区名	事業実施期間(年度)					全体事業費 (百万円)	費用 便益比	個別施設計画 策定状況
												H26	H27	H28	H29	H30			
一体的に実施することにより期待される効果																			
備考																			
道路事業	A01-271	道路	一般	大阪府	直接	大阪府	国道	修繕	(国)168号・交野工区	法柁工等 0.3km	交野市						100	策定済	
	A01-272	道路	一般	大阪府	直接	大阪府	都道府 県道	修繕	(主)京都守口線・枚方工 区	法柁工等 0.2km	枚方市							50	策定済
	A01-273	道路	一般	大阪府	直接	大阪府	都道府 県道	修繕	(主)大阪生駒線・東大阪 工区	法柁工等 0.2km	東大阪市							50	策定済
	A01-274	道路	一般	大阪府	直接	大阪府	都道府 県道	修繕	(主)伏見柳谷高槻線・ 高槻工区	法柁工等 L=0.6km	高槻市							230	策定済
	A01-275	道路	一般	大阪府	直接	大阪府	都道府 県道	修繕	(主)伏見柳谷高槻線・ 島本工区	法柁工等 L=0.3km	島本町							60	策定済
	A01-276	道路	一般	大阪府	直接	大阪府	都道府 県道	修繕	(主)茨木亀岡線・車作工 区	法柁工等 0.3km	茨木市							80	策定済
	A01-277	道路	一般	大阪府	直接	大阪府	都道府 県道	修繕	(主)岬加太港線・岬工区	法柁工等 0.2km	岬町							50	策定済

A 基幹事業

基幹事業(大)	番号	事業種別	地域種別	交付対象	直接間接	事業者	種別1	種別2	要素となる事業名 (事業箇所)	事業内容 (延長・面積等)	市区町村名/ 港湾・地区名	事業実施期間(年度)					全体事業費 (百万円)	費用 便益比	個別施設計画 策定状況
												H26	H27	H28	H29	H30			
一体的に実施することにより期待される効果																			
備考																			
道路事業	A01-278	道路	一般	大阪府	直接	大阪府	都道府 県道	修繕	(一)柚原向日線・高槻工 区	法枠工等 0.3km	高槻市						70		策定済
	A01-279	道路	一般	大阪府	直接	大阪府	都道府 県道	修繕	(主)泉佐野岩出線	舗装修繕 0.4km	泉佐野市～泉南 市						32		策定済
	A01-280	道路	一般	大阪府	直接	大阪府	都道府 県道	修繕	(主)泉佐野岩出線	舗装修繕0.8km	泉佐野市～泉南 市						64		策定済
	A01-281	道路	一般	大阪府	直接	大阪府	都道府 県道	修繕	(主)泉佐野岩出線	舗装修繕 0.8km	泉佐野市～泉南 市						64		策定済
	A01-282	道路	一般	大阪府	直接	大阪府	都道府 県道	修繕	(主)柏原駒ヶ谷千早赤阪 線	舗装修繕1.0km	柏原市～千早赤 阪村						75		策定済
	A01-283	道路	一般	大阪府	直接	大阪府	都道府 県道	修繕	(一)大阪羽曳野線	舗装修繕 0.8km	松原市～羽曳野 市						150		策定済

A 基幹事業

基幹事業(大)	番号	事業種別	地域種別	交付対象	直接間接	事業者	種別1	種別2	要素となる事業名 (事業箇所)	事業内容 (延長・面積等)	市区町村名/ 港湾・地区名	事業実施期間(年度)					全体事業費 (百万円)	費用 便益比	個別施設計画 策定状況
												H26	H27	H28	H29	H30			
一体的に実施することにより期待される効果																			
備考																			
道路事業	A01-284	道路	一般	大阪府	直接	大阪府	都道府 県道	修繕	(主)大阪中央環状線	舗装修繕2.0km	豊中市～松原市						600		策定済
	A01-285	道路	一般	大阪府	直接	大阪府	国道	修繕	(国)170号	舗装修繕 2.0km	高槻市～泉佐野 市						200		策定済
	A01-286	道路	一般	大阪府	直接	大阪府	国道	修繕	(国)423号	舗装修繕1.0km	能勢町～吹田市						75		策定済
	A01-287	道路	一般	大阪府	直接	大阪府	国道	修繕	(国)423号	舗装修繕 0.5km	能勢町～吹田市						50		策定済
	A01-288	道路	一般	大阪府	直接	大阪府	都道府 県道	修繕	(一)吉野下田尻線	舗装修繕0.5km	能勢町						25		策定済
	A01-289	道路	一般	大阪府	直接	大阪府	都道府 県道	修繕	(主)美原太子線	舗装修繕 0.5km	富田林市～太子 町						25		策定済
	A01-290	道路	一般	大阪府	直接	大阪府	都道府 県道	修繕	(主)美原太子線	舗装修繕0.5km	富田林市～太子 町						25		策定済

A 基幹事業

基幹事業(大)	番号	事業種別	地域種別	交付対象	直接間接	事業者	種別1	種別2	要素となる事業名 (事業箇所)	事業内容 (延長・面積等)	市区町村名/ 港湾・地区名	事業実施期間(年度)					全体事業費 (百万円)	費用 便益比	個別施設計画 策定状況		
												H26	H27	H28	H29	H30					
		一体的に実施することにより期待される効果																			
		備考																			
道路事業	A01-291	道路	一般	大阪府	直接	大阪府	国道	修繕	(国)309号	舗装修繕 1.0km	千早赤阪村～松原市						100		策定済		
	A01-292	道路	一般	大阪府	直接	大阪府	国道	修繕	(国)371号	舗装修繕1.0km	河内長野市						100		策定済		
	A01-293	道路	一般	大阪府	直接	大阪府	都道府県道	修繕	(主)堺大和高田線	舗装修繕 2.0km	松原市～柏原市						200		策定済		
	A01-294	道路	一般	大阪府	直接	大阪府	都道府県道	交安	(主)大阪生駒線ほか・曙町	歩道照明灯・歩道整備 L=2.0km	大東市						200		-		
	A01-295	道路	一般	大阪府	直接	大阪府	都道府県道	交安	(一)宿野下田線・下田	防護柵整備 L=0.3km	能勢町						36		-		
	A01-296	道路	一般	大阪府	直接	大阪府	都道府県道	交安	(一)正雀停車場線・正雀外	歩道照明灯 L=0.5km	摂津市						17		-		
	A01-297	道路	一般	大阪府	直接	大阪府	都道府県道	交安	(一)大東四條畷線・北新町	歩道照明灯 L=0.32km	大東市						30		-		

A 基幹事業

基幹事業(大)	番号	事業種別	地域種別	交付対象	直接間接	事業者	種別1	種別2	要素となる事業名 (事業箇所)	事業内容 (延長・面積等)	市区町村名/ 港湾・地区名	事業実施期間(年度)					全体事業費 (百万円)	費用 便益比	個別施設計画 策定状況
												H26	H27	H28	H29	H30			
一体的に実施することにより期待される効果																			
備考																			
道路事業	A01-298	道路	一般	大阪府	直接	大阪府	都道府 県道	交安	(主)大阪和泉南線・ 新家	バリアフリー L=0.65km	泉南市						30	-	
	A01-299	道路	一般	大阪府	直接	大阪府	都道府 県道	交安	(一)樽井停車場樽井線 ・樽井	歩行空間整備 L=0.3km	泉南市						200	-	
	A01-300	道路	一般	大阪府	直接	大阪府	都道府 県道	交安	(主)八尾枚方線・赤井	歩道照明灯 L=0.3km	大東市						50	-	
	A01-301	道路	一般	大阪府	直接	大阪府	都道府 県道	修繕	(一)忍頂寺福井線	道路付属物修繕	茨木市						50	-	
	A01-302	道路	一般	大阪府	直接	大阪府	国道	交安	(国)423号・下止々呂美	現道拡幅 L=1.7km	箕面市、豊能町						300	-	
	A01-303	道路	一般	大阪府	直接	大阪府	都道府 県道	修繕	(主)泉佐野岩出線 葛 畑工区	法面修繕 L=2.7km	泉南市						310	-	
	A01-304	道路	一般	大阪府	直接	大阪府	国道	改築	(国)480号・父鬼パイパ ス	バイパス L=4.5km	和泉市						100	-	

A 基幹事業

基幹事業(大)	番号	事業種別	地域種別	交付対象	直接間接	事業者	種別1	種別2	要素となる事業名 (事業箇所)	事業内容 (延長・面積等)	市区町村名/ 港湾・地区名	事業実施期間(年度)					全体事業費 (百万円)	費用 便益比	個別施設計画 策定状況	
												H26	H27	H28	H29	H30				
一体的に実施することにより期待される効果																				
備考																				
道路事業	A01-305	道路	一般	大阪府	直接	大阪府	国道	改築	(国)170号・高槻東道路	バイパス L=1.8km	高槻市						900		-	
	A01-306	道路	一般	大阪府	直接	大阪府	都道府 県道	修繕	(主)豊中亀岡線 箕面 工区	法枠工等 1.0km	箕面市						50		策定済	
	A01-307	道路	一般	大阪府	直接	大阪府	都道府 県道	修繕	(一)余野茨木線・茨木 工区	法枠工等 L=0.4km	茨木市						80		策定済	
	A01-308	道路	一般	大阪府	直接	大阪府	国道	修繕	(国)309号 向陽台工区	法枠工等 0.3km	富田林市						70		策定済	
	A01-309	道路	一般	大阪府	直接	大阪府	都道府 県道	修繕	(一)森屋狭山線・富田 林工区	法枠工等 L=1.5km	富田林市~千早 赤阪村						180		策定済	
	A01-310	道路	一般	池田市	直接	池田市	市町村 道	修繕	(他)細河第1号線(番匠 屋橋)	橋梁修繕 L=0.024km	池田市						10		策定済	
A01-311	道路	一般	池田市	直接	池田市	市町村 道	修繕	(他)池田北第7号線(中 橋)	橋梁修繕 L=0.051km	池田市						28		策定済		

A 基幹事業

基幹事業(大)	番号	事業種別	地域種別	交付対象	直接間接	事業者	種別1	種別2	要素となる事業名 (事業箇所)	事業内容 (延長・面積等)	市区町村名/ 港湾・地区名	事業実施期間(年度)					全体事業費 (百万円)	費用 便益比	個別施設計画 策定状況
												H26	H27	H28	H29	H30			
一体的に実施することにより期待される効果																			
備考																			
道路事業	A01-312	道路	一般	箕面市	直接	箕面市	市町村道	修繕	(他)田村橋通り線(田村橋)	橋梁修繕 L=0.02km	箕面市						23	-	
	A01-313	道路	一般	箕面市	直接	箕面市	市町村道	修繕	(他)桜低橋線(桜低橋)	橋梁修繕・耐震補強 L=0.02km	箕面市						39	-	
	A01-314	道路	一般	箕面市	直接	箕面市	市町村道	修繕	(他)清掃工場線(ラシデ谷橋)	橋梁修繕・耐震補強 L=0.04km	箕面市						43	-	
	A01-315	道路	一般	箕面市	直接	箕面市	市町村道	交安	通学路安全対策事業14小学校区	交通安全施設整備	箕面市						150	-	
	A01-316	道路	一般	箕面市	直接	箕面市	市町村道	修繕	中央線 ほか86路線	舗装修繕 L=23.40km	箕面市						495	-	
	A01-317	道路	一般	箕面市	直接	箕面市	市町村道	修繕	(他)粟生間谷団地4号線(間谷橋)	橋梁修繕・耐震補強 L=0.03km	箕面市						103	-	

A 基幹事業

基幹事業(大)	番号	事業種別	地域種別	交付対象	直接間接	事業者	種別1	種別2	要素となる事業名 (事業箇所)	事業内容 (延長・面積等)	市区町村名/ 港湾・地区名	事業実施期間(年度)					全体事業費 (百万円)	費用 便益比	個別施設計画 策定状況
												H26	H27	H28	H29	H30			
一体的に実施することにより期待される効果																			
備考																			
道路事業	A01-318	道路	一般	箕面市	直接	箕面市	市町村道	修繕	(他)萱野船場線(藤原橋)	橋梁修繕・耐震補強 L=0.03 km	箕面市						99	-	
	A01-319	道路	一般	箕面市	直接	箕面市	市町村道	修繕	(他)清掃工場線(奥山橋)	橋梁修繕・耐震補強 L=0.03 km	箕面市						63	-	
	A01-320	道路	一般	箕面市	直接	箕面市	市町村道	修繕	(他)清掃工場線(立会山橋)	橋梁修繕・耐震補強 L=0.02 km	箕面市						49	-	
	A01-321	道路	一般	箕面市	直接	箕面市	市町村道	修繕	(他)八線(瀬川大橋)	橋梁修繕・耐震補強 L=0.02 km	箕面市						103	-	
	A01-322	道路	一般	箕面市	直接	箕面市	市町村道	修繕	(他)中央線(石澄川橋)	橋梁修繕・耐震補強 L=0.02 km	箕面市						105	-	
	A01-323	道路	一般	箕面市	直接	箕面市	市町村道	修繕	(他)中央線(中央橋)	橋梁修繕・耐震補強 L=0.02 km	箕面市						93	-	

A 基幹事業

基幹事業(大)	番号	事業種別	地域種別	交付対象	直接間接	事業者	種別1	種別2	要素となる事業名 (事業箇所)	事業内容 (延長・面積等)	市区町村名/ 港湾・地区名	事業実施期間(年度)					全体事業費 (百万円)	費用 便益比	個別施設計画 策定状況
												H26	H27	H28	H29	H30			
一体的に実施することにより期待される効果																			
備考																			
道路事業	A01-324	道路	一般	箕面市	直接	箕面市	市町村道	修繕	(他)阿比太橋通り線(阿比太橋)	橋梁修繕・耐震補強 L=0.02 km	箕面市						7	-	
	A01-325	道路	一般	箕面市	直接	箕面市	市町村道	修繕	(他)石橋小野原線(今井橋)	橋梁修繕・耐震補強 L=0.03 km	箕面市						8	-	
	A01-326	道路	一般	豊中市	直接	豊中市	市町村道	修繕	阪急西側南線	歩道改良 L=1.2km	豊中市						120	-	
	計画番号32へ移動																		
	A01-327	道路	一般	豊中市	直接	豊中市	市町村道	修繕	庄本神崎川線	歩道改良 L=0.2km	豊中市						7	-	
	A01-328	道路	一般	豊中市	直接	豊中市	市町村道	修繕	平塚熊野田線	歩道改良 L=0.5km	豊中市						18	-	
	A01-329	道路	一般	豊中市	直接	豊中市	市町村道	修繕	阪急西側庄内線	歩道改良 L=0.1km	豊中市						8	-	

A 基幹事業

基幹事業(大)	番号	事業種別	地域種別	交付対象	直接間接	事業者	種別1	種別2	要素となる事業名 (事業箇所)	事業内容 (延長・面積等)	市区町村名/ 港湾・地区名	事業実施期間(年度)					全体事業費 (百万円)	費用 便益比	個別施設計画 策定状況
												H26	H27	H28	H29	H30			
一体的に実施することにより期待される効果																			
備考																			
道路事業	A01-330	道路	一般	豊中市	直接	豊中市	市町村道	修繕	(他)庄内中央線外(1工区)	歩道改良 L=0.6km	豊中市						7	-	
	A01-331	道路	一般	豊中市	直接	豊中市	市町村道	修繕	(他)庄内中央線外(2工区)	歩道改良 L=0.5km	豊中市						9	-	
	A01-332	道路	一般	豊中市	直接	豊中市	市町村道	交安	(他)六中東千成小学校線	歩道設置 L=0.5km	豊中市						13	-	
	A01-333	街路	一般	豊中市	直接	豊中市	S街路	改築	3・4・203-20 穂積菰江線	L=1.0km W=16m	豊中市						9,618	-	
	計画番号32へ移動																		
	A01-334	道路	一般	豊中市	直接	豊中市	市町村道	修繕	(1)上野新田線ほか2路線・中天竺橋ほか2橋	橋梁修繕 L=0.037km	豊中市						78	策定済	
	A01-335	道路	一般	豊中市	直接	豊中市	市町村道	修繕	(他)新千里東町歩第9号線ほか1路線・千里北歩路橋ほか1橋	橋梁修繕 L=0.054km	豊中市						47	策定済	

A 基幹事業

基幹事業(大)	番号	事業種別	地域種別	交付対象	直接間接	事業者	種別1	種別2	要素となる事業名 (事業箇所)	事業内容 (延長・面積等)	市区町村名/ 港湾・地区名	事業実施期間(年度)					全体事業費 (百万円)	費用 便益比	個別施設計画 策定状況
												H26	H27	H28	H29	H30			
一体的に実施することにより期待される効果																			
備考																			
道路事業	A01-336	道路	一般	豊中市	直接	豊中市	市町村道	修繕	(1)神崎刀根山線・二葉町歩道橋	歩道橋修繕 1橋	豊中市						18	策定済	
	A01-337	道路	一般	豊中市	直接	豊中市	市町村道	修繕	(1)神崎刀根山線	舗装修繕 L=7.0km	豊中市						209	策定済	
	A01-338	道路	一般	豊中市	直接	豊中市	市町村道	交安	(他)新千里2号線	照明灯改築 N=15基	豊中市						11	未策定	
	A01-339	道路	一般	豊中市	直接	豊中市	市町村道	交安	(1)神崎刀根山線・道田橋	照明灯改築 N=10基	豊中市						4	未策定	
	A01-340	道路	一般	豊中市	直接	豊中市	市町村道	修繕	(1)小野原豊中線	舗装修繕 L=0.2km	豊中市						11	未策定	
	A01-341	道路	一般	豊中市	直接	豊中市	市町村道	修繕	(1)上野新田線	舗装修繕 L=0.2km	豊中市						12	未策定	

A 基幹事業

基幹事業(大)	番号	事業種別	地域種別	交付対象	直接間接	事業者	種別1	種別2	要素となる事業名 (事業箇所)	事業内容 (延長・面積等)	市区町村名/ 港湾・地区名	事業実施期間(年度)					全体事業費 (百万円)	費用 便益比	個別施設計画 策定状況
												H26	H27	H28	H29	H30			
一体的に実施することにより期待される効果																			
備考																			
道路事業	A01-342	道路	一般	豊中市	直接	豊中市	市町村道	修繕	(2)野畑中央線	舗装修繕 L=0.1km	豊中市						4		未策定
	A01-343	道路	一般	能勢町	直接	能勢町	市町村道	交安	町道平野線	用地買収及び歩道整備	能勢町						230		-
	計画番号32へ移動																		
	A01-344	道路	一般	能勢町	直接	能勢町	市町村道	修繕	町道森上平通線	舗装修繕 L=0.15km	能勢町						2		策定済
	A01-345	道路	一般	能勢町	直接	能勢町	市町村道	修繕	町道平通2号線	舗装修繕 L=0.13km	能勢町						1		策定済
	A01-346	道路	一般	能勢町	直接	能勢町	市町村道	修繕	町道柏原名月線	舗装修繕 L=0.3km	能勢町						3		策定済
	A01-347	道路	一般	能勢町	直接	能勢町	市町村道	修繕	町道山田岡崎線	舗装修繕 L=0.4km	能勢町						3		策定済

A 基幹事業

基幹事業(大)	番号	事業種別	地域種別	交付対象	直接間接	事業者	種別1	種別2	要素となる事業名 (事業箇所)	事業内容 (延長・面積等)	市区町村名/ 港湾・地区名	事業実施期間(年度)					全体事業費 (百万円)	費用 便益比	個別施設計画 策定状況
												H26	H27	H28	H29	H30			
一体的に実施することにより期待される効果																			
備考																			
道路事業	A01-348	道路	一般	能勢町	直接	能勢町	市町村道	修繕	町道今西垂水線	舗装修繕 L=0.6km	能勢町						5	策定済	
	A01-349	道路	一般	能勢町	直接	能勢町	市町村道	修繕	町道関奥田線	舗装修繕 L=0.5km	能勢町						3	策定済	
	A01-350	道路	一般	能勢町	直接	能勢町	市町村道	修繕	町道草原王垣内線	舗装修繕 L=0.18km	能勢町						2	策定済	
	A01-351	道路	一般	能勢町	直接	能勢町	市町村道	修繕	町道平野種畜場線	舗装修繕 L=0.17km	能勢町						3	策定済	
	A01-352	道路	一般	能勢町	直接	能勢町	市町村道	修繕	町道北脇名月台線	舗装修繕 L=0.6km	能勢町						13	策定済	
	A01-353	道路	一般	能勢町	直接	能勢町	市町村道	修繕	町道山田長谷線	舗装修繕 L=0.25km	能勢町						5	策定済	

A 基幹事業

基幹事業(大)	番号	事業種別	地域種別	交付対象	直接間接	事業者	種別1	種別2	要素となる事業名 (事業箇所)	事業内容 (延長・面積等)	市区町村名/ 港湾・地区名	事業実施期間(年度)					全体事業費 (百万円)	費用 便益比	個別施設計画 策定状況
												H26	H27	H28	H29	H30			
一体的に実施することにより期待される効果																			
備考																			
道路事業	A01-354	道路	一般	能勢町	直接	能勢町	市町村道	修繕	町道北脇中村線	舗装修繕 L=0.4km	能勢町						6	策定済	
	A01-355	道路	一般	能勢町	直接	能勢町	市町村道	修繕	町道山田鎌倉線	舗装修繕 L=0.12km	能勢町						20	策定済	
	A01-356	道路	一般	能勢町	直接	能勢町	市町村道	修繕	町道赤馬片山線 中正橋	橋梁修繕 L=0.0232km	能勢町						10	策定済	
	A01-357	道路	一般	能勢町	直接	能勢町	市町村道	修繕	町道柏原名月線 明月橋	橋梁修繕 L=0.0214km	能勢町						5	策定済	
	A01-358	道路	一般	能勢町	直接	能勢町	市町村道	修繕	町道谷垣内砂地線 別谷橋	橋梁修繕 L=0.0125km	能勢町						10	策定済	
	A01-359	道路	一般	能勢町	直接	能勢町	市町村道	修繕	町道野間中大原線 今谷橋	橋梁修繕 L=0.01026km	能勢町						10	策定済	

A 基幹事業

基幹事業(大)	番号	事業種別	地域種別	交付対象	直接間接	事業者	種別1	種別2	要素となる事業名 (事業箇所)	事業内容 (延長・面積等)	市区町村名/ 港湾・地区名	事業実施期間(年度)					全体事業費 (百万円)	費用 便益比	個別施設計画 策定状況
												H26	H27	H28	H29	H30			
一体的に実施することにより期待される効果																			
備考																			
道路事業	A01-360	道路	一般	能勢町	直接	能勢町	市町村道	修繕	町道上杉千軒線 上杉橋	橋梁修繕 L=0.0073km	能勢町						2		策定済
	A01-361	道路	一般	能勢町	直接	能勢町	市町村道	修繕	町道上田尻嘉村線 地藏橋	橋梁修繕 L=0.0091km	能勢町						3		策定済
	A01-362	道路	一般	能勢町	直接	能勢町	市町村道	修繕	町道野間中大原線 別谷橋	橋梁修繕 L=0.0119km	能勢町						10		策定済
	A01-363	道路	一般	能勢町	直接	能勢町	市町村道	修繕	町道山田フグ口線 フグ口橋	橋梁修繕 L=0.0083km	能勢町						2		策定済
	A01-364	道路	一般	能勢町	直接	能勢町	市町村道	修繕	町道大口屋線 前谷橋	橋梁修繕 L=0.0125km	能勢町						2		策定済
	A01-365	道路	一般	能勢町	直接	能勢町	市町村道	修繕	町道松ヶ下經由線 久保田橋	橋梁修繕 L=0.01km	能勢町						5		策定済

A 基幹事業

基幹事業(大)	番号	事業種別	地域種別	交付対象	直接間接	事業者	種別1	種別2	要素となる事業名 (事業箇所)	事業内容 (延長・面積等)	市区町村名/ 港湾・地区名	事業実施期間(年度)					全体事業費 (百万円)	費用 便益比	個別施設計画 策定状況
												H26	H27	H28	H29	H30			
一体的に実施することにより期待される効果																			
備考																			
道路事業	A01-366	道路	一般	能勢町	直接	能勢町	市町村道	修繕	町道山田岡崎支線 寺下橋	橋梁修繕 L=0.0074km	能勢町						5	策定済	
	A01-367	道路	一般	能勢町	直接	能勢町	市町村道	修繕	町道山田鎌倉支線 石堂下橋	橋梁修繕 L=0.0085km	能勢町						2	策定済	
	A01-368	道路	一般	能勢町	直接	能勢町	市町村道	修繕	町道東郷南北線 大川原橋	橋梁修繕 L=0.010km	能勢町						3	策定済	
	A01-369	道路	一般	豊能町	直接	豊能町	市町村道	修繕	町道 光風台環状線 外7路線	舗装修繕 L=4.98km	豊能町						208	未策定	
	A01-370	道路	一般	豊能町	直接	豊能町	市町村道	修繕	町道 吉川中央線(玉屋橋) 外10橋	橋梁修繕 N=11橋 L=0.56km	豊能町						90	策定済	
	A01-371	道路	一般	豊能町	直接	豊能町	市町村道	交安	豊能地内 通学路安全対策	安全対策 N=3箇所	豊能町						4	-	

A 基幹事業

基幹事業(大)	番号	事業種別	地域種別	交付対象	直接間接	事業者	種別1	種別2	要素となる事業名 (事業箇所)	事業内容 (延長・面積等)	市区町村名/ 港湾・地区名	事業実施期間(年度)					全体事業費 (百万円)	費用 便益比	個別施設計画 策定状況
												H26	H27	H28	H29	H30			
一体的に実施することにより期待される効果																			
備考																			
道路事業	A01-372	道路	一般	豊能町	直接	豊能町	市町村道	交安	町道 ときわ台24号線 外20路線	側溝蓋設置 L=4.29km W=0.6m	豊能町						49	策定済	
	A01-373	道路	一般	豊能町	直接	豊能町	市町村道	修繕	町道 光風台駅前1号線	エスカレータ修繕 L=0.04km W=0.6m	豊能町						138	未策定	
	A01-374	街路	一般	高槻市	直接	高槻市	S街路	改築	3・5・207-37富田芝生線	現道拡幅 L=0.32km	高槻市						2,010	-	
	計画番号32へ移動																		
	A01-375	道路	一般	高槻市	直接	高槻市	市町村道	改築	(他)西面柱本線	道路改築	高槻市							8	-
	A01-376	道路	一般	高槻市	直接	高槻市	市町村道	交安	(他)城北町208号線	歩道整備 L=0.08km	高槻市							8	-
	A01-377	道路	一般	高槻市	直接	高槻市	市町村道	改築	西国街道線	道路改築	高槻市							393	-
	計画番号32へ移動																		
	A01-378	道路	一般	高槻市	直接	高槻市	市町村道	修繕	富田芝生線	道路修繕 L=0.4km	高槻市							11	策定済

A 基幹事業

基幹事業(大)	番号	事業種別	地域種別	交付対象	直接間接	事業者	種別1	種別2	要素となる事業名 (事業箇所)	事業内容 (延長・面積等)	市区町村名/ 港湾・地区名	事業実施期間(年度)					全体事業費 (百万円)	費用 便益比	個別施設計画 策定状況	
												H26	H27	H28	H29	H30				
一体的に実施することにより期待される効果																				
備考																				
道路事業	A01-379	道路	一般	高槻市	直接	高槻市	市町村道	修繕	宮之川原大蔵司線	道路修繕 L=0.3km	高槻市						8		策定済	
	計画番号32へ移動																			
	A01-380	道路	一般	高槻市	直接	高槻市	市町村道	交安	幹線通学路安全対策事業 (五領小学校区ほか26校 区)	路側帯カラー化 L=11.1km	高槻市						142		-	
	計画番号32へ移動																			
	A01-381	道路	一般	茨木市	直接	茨木市	市町村道	交安	(他)橋の内10号線	路側帯のカラー舗装 L=0.43 km	茨木市						2		-	
	計画番号32へ移動																			
	A01-382	道路	一般	茨木市	直接	茨木市	市町村道	交安	(他)三島丘二丁目鮎川 二丁目線	路側帯のカラー化 L=0.91km	茨木市						7		-	
	計画番号32へ移動																			
	A01-383	道路	一般	茨木市	直接	茨木市	市町村道	交安	(他)西河原北町西太田 線	歩道設置 L=0.35km	茨木市						53		-	
	計画番号32へ移動																			
A01-384	道路	一般	茨木市	直接	茨木市	市町村道	交安	(他)郡3号線	歩道設置 L=0.15km	茨木市						26		-		

A 基幹事業

基幹事業(大)	番号	事業種別	地域種別	交付対象	直接間接	事業者	種別1	種別2	要素となる事業名 (事業箇所)	事業内容 (延長・面積等)	市区町村名/ 港湾・地区名	事業実施期間(年度)					全体事業費 (百万円)	費用 便益比	個別施設計画 策定状況
												H26	H27	H28	H29	H30			
一体的に実施することにより期待される効果																			
備考																			
道路事業	A01-385	道路	一般	茨木市	直接	茨木市	市町村道	交安	(他)西豊川町2号線	歩道設置 L=0.02km	茨木市						23	-	
	A01-386	道路	一般	茨木市	直接	茨木市	市町村道	修繕	(他)東安威1号線(是推橋)	橋梁修繕・耐震補強 L=0.068km	茨木市						46	-	
	A01-387	道路	一般	茨木市	直接	茨木市	市町村道	修繕	(他)五日市3号線(巡礼橋1号)	橋梁修繕・耐震補強 L=0.047km	茨木市						78	-	
	A01-388	道路	一般	茨木市	直接	茨木市	市町村道	修繕	(他)沢良宜浜三丁目島四丁目線(第一浜島橋)	橋梁修繕 L=0.015km	茨木市						6	策定済	
	A01-389	道路	一般	茨木市	直接	茨木市	市町村道	修繕	(他)横江1号線(第二浜島橋)	橋梁修繕 L=0.016km	茨木市						6	策定済	
	A01-390	道路	一般	茨木市	直接	茨木市	市町村道	修繕	(1)田中町西河原線(西河原新橋)	橋梁修繕 L=0.080km	茨木市						65	策定済	

A 基幹事業

基幹事業(大)	番号	事業種別	地域種別	交付対象	直接間接	事業者	種別1	種別2	要素となる事業名 (事業箇所)	事業内容 (延長・面積等)	市区町村名/ 港湾・地区名	事業実施期間(年度)					全体事業費 (百万円)	費用 便益比	個別施設計画 策定状況
												H26	H27	H28	H29	H30			
一体的に実施することにより期待される効果																			
備考																			
道路事業	A01-391	道路	一般	茨木市	直接	茨木市	市町村道	交安	(2)天王一丁目宇野辺一丁目線	歩道改良 L=0.18km	茨木市						361	-	
	計画番号32へ移動																		
	A01-392	道路	一般	茨木市	直接	茨木市	市町村道	交安	(2)宿久庄二丁目安威一丁目線	歩道改良 L=1.3km	茨木市						486	-	
	計画番号32へ移動																		
	A01-393	道路	一般	茨木市	直接	茨木市	市町村道	修繕	(他)宿河原1号線(巡礼橋2号)	橋梁修繕 L=0.030km	茨木市						66	-	
	計画番号33へ移動																		
	A01-394	道路	一般	茨木市	直接	茨木市	市町村道	修繕	(他)宿久庄2号線(上河原橋)	橋梁修繕 L=0.021km	茨木市						43	策定済	
	計画番号33へ移動																		
	A01-395	道路	一般	茨木市	直接	茨木市	市町村道	交安	(他)天王一丁目沢良宜西二丁目線	歩道改良 L=0.12km	茨木市						126	-	
	計画番号32へ移動																		
	A01-396	道路	一般	茨木市	直接	茨木市	市町村道	交安	(2)高田町豊川四丁目線	歩道改良 L=0.28km	茨木市						50	-	
	計画番号32へ移動																		

A 基幹事業

基幹事業(大)	番号	事業種別	地域種別	交付対象	直接間接	事業者	種別1	種別2	要素となる事業名 (事業箇所)	事業内容 (延長・面積等)	市区町村名/ 港湾・地区名	事業実施期間(年度)					全体事業費 (百万円)	費用 便益比	個別施設計画 策定状況
												H26	H27	H28	H29	H30			
一体的に実施することにより期待される効果																			
備考																			
道路事業	A01-397	道路	一般	吹田市	直接	吹田市	市町村道	交安	片山町31号線	歩道改良 L=740m	吹田市						68	-	
	A01-398	道路	一般	吹田市	直接	吹田市	市町村道	交安	津雲台53号線	歩道改良 L=130m	吹田市						4	-	
	A01-399	道路	一般	吹田市	直接	吹田市	市町村道	交安	佐竹台15号線	歩道改良 L=210m	吹田市						10	-	
	A01-400	道路	一般	吹田市	直接	吹田市	市町村道	交安	南千里駅高野線	歩道改良 L=760m	吹田市						40	-	
	A01-401	道路	一般	吹田市	直接	吹田市	市町村道	交安	桃山台1号線	昇降機設置 N=1基	吹田市						40	-	
	A01-402	道路	一般	吹田市	直接	吹田市	市町村道	交安	青山藤白古江線	歩道改良 L=430m	吹田市						30	-	

A 基幹事業

基幹事業(大)	番号	事業種別	地域種別	交付対象	直接間接	事業者	種別1	種別2	要素となる事業名 (事業箇所)	事業内容 (延長・面積等)	市区町村名/ 港湾・地区名	事業実施期間(年度)					全体事業費 (百万円)	費用 便益比	個別施設計画 策定状況
												H26	H27	H28	H29	H30			
一体的に実施することにより期待される効果																			
備考																			
道路事業	A01-403	道路	一般	吹田市	直接	吹田市	市町村道	交安	千里北公園古江線	歩道改良 L=1,020m	吹田市						60		-
	A01-404	道路	一般	吹田市	直接	吹田市	市町村道	交安	藤白古江線	歩道改良 L=350m	吹田市						16		-
	A01-405	道路	一般	吹田市	直接	吹田市	市町村道	交安	青山古江線	歩道改良 L=910m	吹田市						63		-
	A01-406	道路	一般	吹田市	直接	吹田市	市町村道	交安	江の木町4号線	歩道改良 L=320m	吹田市						40		-
	A01-407	道路	一般	吹田市	直接	吹田市	市町村道	交安	岸部南2号線	歩道改良 L=100m	吹田市						20		-
	A01-408	道路	一般	吹田市	直接	吹田市	市町村道	交安	岸部南3号線	歩道改良 L=110m	吹田市						40		-

A 基幹事業

基幹事業(大)	番号	事業種別	地域種別	交付対象	直接間接	事業者	種別1	種別2	要素となる事業名 (事業箇所)	事業内容 (延長・面積等)	市区町村名/ 港湾・地区名	事業実施期間(年度)					全体事業費 (百万円)	費用 便益比	個別施設計画 策定状況
												H26	H27	H28	H29	H30			
一体的に実施することにより期待される効果																			
備考																			
道路事業	A01-409	道路	一般	吹田市	直接	吹田市	市町村道	交安	千里山西春日線	歩道改良 L=370m	吹田市						30	-	
	A01-410	街路	一般	吹田市	直接	吹田市	S街路	改築	3・4・205-19南吹田駅前線	バイパス L=0.4km	吹田市						13,503	-	
	計画番号32へ移動																		
	A01-411	道路	一般	吹田市	直接	吹田市	市町村道	修繕	(1)中央環状山田東線(八丁橋)	橋梁修繕・耐震補強 L=0.016km	吹田市						18	策定済	
	A01-412	道路	一般	吹田市	直接	吹田市	市町村道	修繕	(他)山田東48号線(小川橋)	橋梁修繕 L=0.015km	吹田市						24	策定済	
	A01-413	道路	一般	吹田市	直接	吹田市	市町村道	修繕	(他)江の木町20号線(五反田橋)	橋梁修繕・耐震補強 L=0.021km	吹田市						24	策定済	
A01-414	道路	一般	吹田市	直接	吹田市	市町村道	修繕	(1)穂波芳野線(下高川高架橋)	橋梁修繕・耐震補強 L=0.031km	吹田市						30	策定済		

A 基幹事業

基幹事業(大)	番号	事業種別	地域種別	交付対象	直接間接	事業者	種別1	種別2	要素となる事業名 (事業箇所)	事業内容 (延長・面積等)	市区町村名/ 港湾・地区名	事業実施期間(年度)					全体事業費 (百万円)	費用 便益比	個別施設計画 策定状況	
												H26	H27	H28	H29	H30				
一体的に実施することにより期待される効果																				
備考																				
道路事業	A01-415	道路	一般	吹田市	直接	吹田市	市町村道	修繕	(2) 内本町東御旅町線(高浜橋)	橋梁修繕 L=0.135km	吹田市						50		策定済	
	A01-416	道路	一般	吹田市	直接	吹田市	市町村道	修繕	(1) 穂波芳野線(広芝橋)	橋梁修繕・耐震補強 L=0.020km	吹田市						49		策定済	
	A01-417	道路	一般	吹田市	直接	吹田市	市町村道	修繕	(1) 山田南9号線(山田南橋)	橋梁修繕 L=0.016km	吹田市						40		策定済	
	A01-418	道路	一般	摂津市	直接	摂津市	市町村道	修繕	(他) 千里丘24号線(念仏橋)	橋梁修繕 L=0.15km	摂津市						23		策定済	
	A01-419	道路	一般	摂津市	直接	摂津市	市町村道	修繕	(他) 学園町22号線(防領橋)	橋梁修繕 L=0.06km	摂津市						53		策定済	
	A01-420	道路	一般	摂津市	直接	摂津市	市町村道	修繕	(1) 学園町中央線(柳田歩道橋)	橋梁修繕 L=0.06km	摂津市						16		策定済	

A 基幹事業

基幹事業(大)	番号	事業種別	地域種別	交付対象	直接間接	事業者	種別1	種別2	要素となる事業名 (事業箇所)	事業内容 (延長・面積等)	市区町村名/ 港湾・地区名	事業実施期間(年度)					全体事業費 (百万円)	費用 便益比	個別施設計画 策定状況
												H26	H27	H28	H29	H30			
一体的に実施することにより期待される効果																			
備考																			
道路事業	A01-421	道路	一般	摂津市	直接	摂津市	市町村道	修繕	(他)千里丘40号線(竹之花橋)	橋梁修繕 L=0.01km	摂津市						4		策定済
	A01-422	道路	一般	摂津市	直接	摂津市	市町村道	修繕	(他)南別府町12号線(南別府橋第1橋)	橋梁修繕 L=0.01km	摂津市						3		策定済
	A01-423	道路	一般	摂津市	直接	摂津市	市町村道	修繕	(他)南別府町23号線(南別府橋第2橋)	橋梁修繕 L=0.01km	摂津市						4		策定済
	A01-424	道路	一般	摂津市	直接	摂津市	市町村道	修繕	(他)桜町1号線(長曽橋)	橋梁修繕・耐震補強 L=0.08km	摂津市						10		策定済
	A01-425	道路	一般	島本町	直接	島本町	市町村道	修繕	町道東大寺水無瀬鶴ヶ池幹線(桜井跨線橋)	橋梁修繕・耐震補強	島本町						580		策定済
	A01-426	道路	一般	島本町	直接	島本町	市町村道	修繕	道路ストック総点検	路面性状調査(L=7.97km)・街路灯147柱	島本町						8		-
	A01-427	街路	一般	寝屋川市	直接	寝屋川市	S街路	改築	3・3・215-3寝屋川駅前線	現道拡幅 L=0.35km	寝屋川市						406		-

A 基幹事業

基幹事業(大)	番号	事業種別	地域種別	交付対象	直接間接	事業者	種別1	種別2	要素となる事業名 (事業箇所)	事業内容 (延長・面積等)	市区町村名/ 港湾・地区名	事業実施期間(年度)					全体事業費 (百万円)	費用 便益比	個別施設計画 策定状況
												H26	H27	H28	H29	H30			
一体的に実施することにより期待される効果																			
備考																			
道路事業	A01-428	道路	一般	寝屋川市	直接	寝屋川市	市町村道	修繕	寝屋川駅前線	デッキ修繕 A=990㎡	寝屋川市						50	-	
	A01-429	道路	一般	寝屋川市	直接	寝屋川市	市町村道	修繕	池田秦線	舗装修繕 L=0.13km	寝屋川市						50	策定済	
	A01-430	道路	一般	寝屋川市	直接	寝屋川市	市町村道	修繕	池田秦線(銀座橋)	橋梁修繕 L=0.025km	寝屋川市						70	策定済	
	A01-431	道路	一般	寝屋川市	直接	寝屋川市	市町村道	修繕	池田秦線(桜木橋1号)	橋梁修繕 L=0.018km	寝屋川市						30	策定済	
	A01-432	道路	一般	寝屋川市	直接	寝屋川市	市町村道	修繕	太秦黒原線	舗装修繕 L=1.87km	寝屋川市						19	策定済	
	A01-433	道路	一般	寝屋川市	直接	寝屋川市	市町村道	修繕	下木田新家線	舗装修繕 L=0.41km	寝屋川市						5	策定済	

A 基幹事業

基幹事業(大)	番号	事業種別	地域種別	交付対象	直接間接	事業者	種別1	種別2	要素となる事業名 (事業箇所)	事業内容 (延長・面積等)	市区町村名/ 港湾・地区名	事業実施期間(年度)					全体事業費 (百万円)	費用 便益比	個別施設計画 策定状況
												H26	H27	H28	H29	H30			
一体的に実施することにより期待される効果																			
備考																			
道路事業	A01-434	道路	一般	寝屋川市	直接	寝屋川市	市町村道	修繕	大利池田線	舗装修繕 L=0.28km	寝屋川市						4		策定済
	A01-435	道路	一般	寝屋川市	直接	寝屋川市	市町村道	修繕	緑町香里線	舗装修繕 L=0.81km	寝屋川市						10		策定済
	A01-436	道路	一般	寝屋川市	直接	寝屋川市	市町村道	修繕	萱島御幸線	舗装修繕 L=1.07km	寝屋川市						12		策定済
	A01-437	道路	一般	寝屋川市	直接	寝屋川市	市町村道	交安	寝屋川市内通学路安全対策事業	路面カラー化	寝屋川市						20		-
	計画番号32へ移動																		
	A01-438	道路	一般	守口市	直接	守口市	市町村道	交安	大日交差点周辺地区八雲47号線	歩道設置 L=0.07km	守口市						10		-
	A01-439	道路	一般	守口市	直接	守口市	市町村道	修繕	守口184号線(クリスタル橋)	橋梁修繕 L=0.06km	守口市						30		策定済

A 基幹事業

基幹事業(大)	番号	事業種別	地域種別	交付対象	直接間接	事業者	種別1	種別2	要素となる事業名 (事業箇所)	事業内容 (延長・面積等)	市区町村名/ 港湾・地区名	事業実施期間(年度)					全体事業費 (百万円)	費用 便益比	個別施設計画 策定状況
												H26	H27	H28	H29	H30			
一体的に実施することにより期待される効果																			
備考																			
道路事業	A01-440	道路	一般	守口市	直接	守口市	市町村道	修繕	橋波10号線(3号橋)	橋梁修繕 L=0.02km	守口市						11		策定済
	A01-441	道路	一般	守口市	直接	守口市	市町村道	修繕	守口184号線(アポロン橋)	橋梁修繕 L=0.06km	守口市						44		策定済
	A01-442	道路	一般	守口市	直接	守口市	市町村道	修繕	南寺方35号線	舗装修繕 L=0.38km	守口市						28		策定済
	A01-443	道路	一般	守口市	直接	守口市	市町村道	修繕	守口98号線	舗装修繕 L=0.12km	守口市						8		策定済
	A01-444	道路	一般	守口市	直接	守口市	市町村道	修繕	三郷5号線	舗装修繕 L=0.16km	守口市						5		策定済
	A01-445	道路	一般	守口市	直接	守口市	市町村道	修繕	橋波7号線	舗装修繕 L=0.16km	守口市						12		策定済

A 基幹事業

基幹事業(大)	番号	事業種別	地域種別	交付対象	直接間接	事業者	種別1	種別2	要素となる事業名 (事業箇所)	事業内容 (延長・面積等)	市区町村名/ 港湾・地区名	事業実施期間(年度)					全体事業費 (百万円)	費用 便益比	個別施設計画 策定状況
												H26	H27	H28	H29	H30			
一体的に実施することにより期待される効果																			
備考																			
道路事業	A01-446	道路	一般	門真市	直接	門真市	市町村道	交安	(仮称)新上野口南北6号線	自転車歩行者専用道整備 L=0.34km	門真市						60	-	
	A01-447	道路	一般	門真市	直接	門真市	市町村道	交安	(仮称)北葉本城垣南北線	自転車歩行者専用道整備 L=0.07km	門真市						9	-	
	A01-448	道路	一般	門真市	直接	門真市	市町村道	修繕	(1)大和田茨田線(境橋)	橋梁修繕 L=0.009km	門真市						8	策定済	
	A01-449	道路	一般	門真市	直接	門真市	市町村道	修繕	(他)上野口南北1号線(上野口南北1号線1号橋)	橋梁修繕 L=0.004km	門真市						2	策定済	
	A01-450	道路	一般	門真市	直接	門真市	市町村道	修繕	(他)千石東町東西4号線(千石東町東西4号線1号橋)	橋梁修繕 L=0.006km	門真市						5	策定済	
	A01-451	道路	一般	門真市	直接	門真市	市町村道	修繕	(1)岸和田守口線(北島大橋)	橋梁修繕 L=0.022km	門真市						28	策定済	

A 基幹事業

基幹事業(大)	番号	事業種別	地域種別	交付対象	直接間接	事業者	種別1	種別2	要素となる事業名 (事業箇所)	事業内容 (延長・面積等)	市区町村名/ 港湾・地区名	事業実施期間(年度)					全体事業費 (百万円)	費用 便益比	個別施設計画 策定状況
												H26	H27	H28	H29	H30			
一体的に実施することにより期待される効果																			
備考																			
道路事業	A01-452	道路	一般	門真市	直接	門真市	市町村道	修繕	(他)東田南北線(東田南北線2号橋)	橋梁修繕 L=0.005km	門真市						8	策定済	
	A01-453	道路	一般	門真市	直接	門真市	市町村道	修繕	(他)横地安田線(横地安田線2号橋)	橋梁修繕 L=0.009km	門真市						9	策定済	
	A01-454	道路	一般	大東市	直接	大東市	市町村道	改築	四条駅駅前西線	駅前広場(駐輪場) A=3,400m ²	大東市						1,440	-	
	A01-455	道路	一般	大東市	直接	大東市	市町村道	交安	四条駅駅前東線	歩道整備 L=0.32km	大東市						2,466	-	
	A01-456	道路	一般	大東市	直接	大東市	市町村道	交安	北条津の辺線	踏切拡幅・歩道整備 L=0.15km	大東市						477	-	
	A01-457	道路	一般	大東市	直接	大東市	市町村道	交安	南の子線	歩道整備 L=0.13km	大東市						356	-	

A 基幹事業

基幹事業(大)	番号	事業種別	地域種別	交付対象	直接間接	事業者	種別1	種別2	要素となる事業名 (事業箇所)	事業内容 (延長・面積等)	市区町村名/ 港湾・地区名	事業実施期間(年度)					全体事業費 (百万円)	費用 便益比	個別施設計画 策定状況
												H26	H27	H28	H29	H30			
一体的に実施することにより期待される効果																			
備考																			
道路事業	A01-458	道路	一般	大東市	直接	大東市	市町村道	交安	緑が丘1丁目東西線	歩道整備 L=0.35km	大東市						110	-	
	A01-459	道路	一般	大東市	直接	大東市	市町村道	交安	深野4丁目7号線	歩道改良 L=0.08km	大東市						15	-	
	A01-460	道路	一般	大東市	直接	大東市	都道府県道	交安	府道 野崎停車場線	歩道改良・無電柱化 L=0.37km	大東市						313	-	
	A01-461	道路	一般	大東市	直接	大東市	市町村道	修繕	御供田新橋	橋梁修繕 L=0.03km	大東市						3	策定済	
	A01-462	道路	一般	大東市	直接	大東市	市町村道	修繕	木田橋	橋梁修繕 L=0.006km	大東市						2	策定済	
	A01-463	道路	一般	交野市	直接	交野市	市町村道	修繕	私市中央線(御幸橋)	橋梁修繕 L=0.009km	交野市						8	策定済	

A 基幹事業

基幹事業(大)	番号	事業種別	地域種別	交付対象	直接間接	事業者	種別1	種別2	要素となる事業名 (事業箇所)	事業内容 (延長・面積等)	市区町村名/ 港湾・地区名	事業実施期間(年度)					全体事業費 (百万円)	費用 便益比	個別施設計画 策定状況
												H26	H27	H28	H29	H30			
一体的に実施することにより期待される効果																			
備考																			
道路事業	A01-464	道路	一般	交野市	直接	交野市	市町村道	修繕	私部1号線(無名橋)	橋梁修繕 L=0.002km	交野市						8	策定済	
	A01-465	道路	一般	交野市	直接	交野市	市町村道	修繕	私部春日線(無名橋)	橋梁修繕 L=0.006km	交野市						4	策定済	
	A01-466	道路	一般	交野市	直接	交野市	市町村道	修繕	森南神宮寺線(無名橋)	橋梁修繕 L=0.005km	交野市						4	策定済	
	A01-467	道路	一般	交野市	直接	交野市	市町村道	修繕	星田私市線(無名橋)	橋梁修繕 L=0.004km	交野市						4	策定済	
	A01-468	道路	一般	交野市	直接	交野市	市町村道	修繕	私部2号線(無名橋)	橋梁修繕 L=0.003km	交野市						4	策定済	
	A01-469	道路	一般	交野市	直接	交野市	市町村道	修繕	星田妙見東線(無名橋)	橋梁修繕 L=0.005km	交野市						8	策定済	

A 基幹事業

基幹事業(大)	番号	事業種別	地域種別	交付対象	直接間接	事業者	種別1	種別2	要素となる事業名 (事業箇所)	事業内容 (延長・面積等)	市区町村名/ 港湾・地区名	事業実施期間(年度)					全体事業費 (百万円)	費用 便益比	個別施設計画 策定状況
												H26	H27	H28	H29	H30			
一体的に実施することにより期待される効果																			
備考																			
道路事業	A01-470	道路	一般	交野市	直接	交野市	市町村道	修繕	星田28号線(無名橋)	橋梁修繕 L=0.002km	交野市						8	策定済	
	計画番号33へ移動																		
	A01-471	道路	一般	交野市	直接	交野市	市町村道	修繕	星田北線(無名橋)	橋梁修繕 L=0.002km	交野市						8	策定済	
	計画番号33へ移動																		
	A01-472	道路	一般	交野市	直接	交野市	市町村道	修繕	私部森南線(無名橋)	橋梁修繕 L=0.005km	交野市						8	策定済	
	計画番号33へ移動																		
	A01-473	道路	一般	四條畷市	直接	四條畷市	市町村道	改築	(他)逢阪生駒口線	道路改築 L=2.47km	四條畷市						345	-	
	計画番号33へ移動																		
	A01-474	道路	一般	四條畷市	直接	四條畷市	市町村道	改築	(他)部屋清滝線	道路改築 L=0.33km	四條畷市						33	-	
	計画番号33へ移動																		
	A01-475	道路	一般	四條畷市	直接	四條畷市	市町村道	修繕	(1)忍ヶ丘砂線	舗装修繕 L=0.70km	四條畷市						9	策定済	
	計画番号33へ移動																		

A 基幹事業

基幹事業(大)	番号	事業種別	地域種別	交付対象	直接間接	事業者	種別1	種別2	要素となる事業名 (事業箇所)	事業内容 (延長・面積等)	市区町村名/ 港湾・地区名	事業実施期間(年度)					全体事業費 (百万円)	費用 便益比	個別施設計画 策定状況		
												H26	H27	H28	H29	H30					
一体的に実施することにより期待される効果																					
備考																					
道路事業	A01-476	道路	一般	四條畷市	直接	四條畷市	市町村道	修繕	(他)清滝15号線(清滝川分水路3号橋)	橋梁修繕 L=0.024km	四條畷市						19		策定済		
	A01-477	道路	一般	四條畷市	直接	四條畷市	市町村道	修繕	(他)岡山東5丁目15号線(楠風橋)	橋梁修繕 L=0.015km	四條畷市						13		策定済		
	A01-478	道路	一般	四條畷市	直接	四條畷市	市町村道	修繕	(1)弁財天森ノ下線(弁財天橋)	橋梁修繕 L=0.02km	四條畷市						12		策定済		
	A01-479	道路	一般	四條畷市	直接	四條畷市	市町村道	交安	(他)岡山東4丁目1号線	歩道整備 L=0.09km	四條畷市						50		-		
	A01-480	道路	一般	四條畷市	直接	四條畷市	市町村道	交安	(他)岡山東5丁目1号線	歩道整備 L=0.09km	四條畷市						50		-		
	A01-481	道路	一般	四條畷市	直接	四條畷市	市町村道	交安	(他)岡山東1丁目5号線	歩道改良 L=0.03km	四條畷市						5		-		

A 基幹事業

基幹事業(大)	番号	事業種別	地域種別	交付対象	直接間接	事業者	種別1	種別2	要素となる事業名 (事業箇所)	事業内容 (延長・面積等)	市区町村名/ 港湾・地区名	事業実施期間(年度)					全体事業費 (百万円)	費用 便益比	個別施設計画 策定状況
												H26	H27	H28	H29	H30			
一体的に実施することにより期待される効果																			
備考																			
道路事業	A01-482	道路	一般	四條畷市	直接	四條畷市	市町村道	修繕	(2) 雁屋南町1号線	舗装修繕 L=0.511km	四條畷市						50	策定済	
	A01-483	道路	一般	四條畷市	直接	四條畷市	市町村道	修繕	(1) 弁財天森ノ下線(仙女橋)	橋梁修繕 L=0.095km	四條畷市						28	策定済	
	A01-484	道路	一般	四條畷市	直接	四條畷市	市町村道	修繕	(他) 田原台2丁目12号線(田原台6・8号水路1号橋)	橋梁修繕 L=0.016km	四條畷市						5	策定済	
	A01-485	道路	一般	四條畷市	直接	四條畷市	市町村道	修繕	(他) 田原台7丁目2号線(北谷川3号橋)	橋梁修繕 L=0.02km	四條畷市						5	策定済	
	A01-486	道路	一般	四條畷市	直接	四條畷市	市町村道	修繕	(2) 田原1号線(羽衣橋)	橋梁修繕 L=0.019km	四條畷市						7	策定済	
	A01-487	道路	一般	四條畷市	直接	四條畷市	市町村道	修繕	(他) 太平小谷線(太平橋)	橋梁修繕 L=0.019km	四條畷市						10	策定済	

A 基幹事業

基幹事業(大)	番号	事業種別	地域種別	交付対象	直接間接	事業者	種別1	種別2	要素となる事業名 (事業箇所)	事業内容 (延長・面積等)	市区町村名/ 港湾・地区名	事業実施期間(年度)					全体事業費 (百万円)	費用 便益比	個別施設計画 策定状況
												H26	H27	H28	H29	H30			
一体的に実施することにより期待される効果																			
備考																			
道路事業	A01-488	道路	一般	四條畷市	直接	四條畷市	市町村道	修繕	(他)南野14号線(権現川11号橋)	橋梁修繕 L=0.004km	四條畷市						2	策定済	
	A01-489	道路	一般	四條畷市	直接	四條畷市	市町村道	修繕	(他)塚脇町4号線(江蝉川5号橋)	橋梁修繕 L=0.004km	四條畷市						2	策定済	
	A01-490	道路	一般	四條畷市	直接	四條畷市	市町村道	修繕	(他)南野14号線(権現川13号橋)	橋梁修繕 L=0.005km	四條畷市						2	策定済	
	A01-491	道路	一般	四條畷市	直接	四條畷市	市町村道	修繕	(他)掛石打越線(堂尾川1号橋)	橋梁修繕 L=0.003km	四條畷市						2	策定済	
	A01-492	道路	一般	四條畷市	直接	四條畷市	市町村道	修繕	(他)北出町6号線(あんぜん橋)	橋梁修繕 L=0.005km	四條畷市						3	策定済	
	A01-493	道路	一般	四條畷市	直接	四條畷市	市町村道	修繕	(他)北出町4号線(清滝川3号橋)	橋梁修繕 L=0.006km	四條畷市						3	策定済	

A 基幹事業

基幹事業(大)	番号	事業種別	地域種別	交付対象	直接間接	事業者	種別1	種別2	要素となる事業名 (事業箇所)	事業内容 (延長・面積等)	市区町村名/ 港湾・地区名	事業実施期間(年度)					全体事業費 (百万円)	費用 便益比	個別施設計画 策定状況
												H26	H27	H28	H29	H30			
一体的に実施することにより期待される効果																			
備考																			
道路事業	A01-494	道路	一般	四條畷市	直接	四條畷市	市町村道	修繕	(他) 部屋本町1号線(新川1号橋)	橋梁修繕 L=0.006km	四條畷市						2	策定済	
	A01-495	道路	一般	四條畷市	直接	四條畷市	市町村道	修繕	(他) 部屋本町18号線(部屋3号橋)	橋梁修繕 L=0.006km	四條畷市						3	策定済	
	A01-496	道路	一般	四條畷市	直接	四條畷市	市町村道	修繕	(他) 部屋本町8号線(部屋1号橋)	橋梁修繕 L=0.006km	四條畷市						2	策定済	
	A01-497	道路	一般	四條畷市	直接	四條畷市	市町村道	修繕	(他) 清滝24号線(清滝川12号橋)	橋梁修繕 L=0.004km	四條畷市						2	策定済	
	A01-498	道路	一般	四條畷市	直接	四條畷市	市町村道	修繕	(他) 部屋本町13号線(部屋2号橋)	橋梁修繕 L=0.006km	四條畷市						2	策定済	
	A01-499	道路	一般	四條畷市	直接	四條畷市	市町村道	修繕	(他) 中野2号線(新川6号橋)	橋梁修繕 L=0.002km	四條畷市						2	策定済	

A 基幹事業

基幹事業(大)	番号	事業種別	地域種別	交付対象	直接間接	事業者	種別1	種別2	要素となる事業名 (事業箇所)	事業内容 (延長・面積等)	市区町村名/ 港湾・地区名	事業実施期間(年度)					全体事業費 (百万円)	費用 便益比	個別施設計画 策定状況	
												H26	H27	H28	H29	H30				
一体的に実施することにより期待される効果																				
備考																				
道路事業	A01-500	道路	一般	四條畷市	直接	四條畷市	市町村道	修繕	(他)中野2丁目7号線(大寺川1号橋)	橋梁修繕 L=0.003km	四條畷市						2		策定済	
	A01-501	道路	一般	東大阪市	直接	東大阪市	市町村道	修繕	(1)大阪瓢箪山線(足代御厨1号橋)	橋梁修繕 L=0.0062km	東大阪市						21		策定済	
	A01-502	道路	一般	東大阪市	直接	東大阪市	市町村道	修繕	(2)盾布線(盾布橋)	橋梁修繕 L=0.0056km	東大阪市						11		策定済	
	A01-503	道路	一般	東大阪市	直接	東大阪市	市町村道	修繕	(2)山麓線(鬼虎橋)	橋梁修繕 L=0.0025km	東大阪市						4		策定済	
	A01-504	道路	一般	東大阪市	直接	東大阪市	市町村道	修繕	(2)布市池之端線(無名橋)	橋梁修繕 L=0.0024km	東大阪市						1		策定済	
	A01-505	道路	一般	東大阪市	直接	東大阪市	市町村道	修繕	(2)細江本線(無名橋)	橋梁修繕 L=0.0065km	東大阪市						8		策定済	

A 基幹事業

基幹事業(大)	番号	事業種別	地域種別	交付対象	直接間接	事業者	種別1	種別2	要素となる事業名 (事業箇所)	事業内容 (延長・面積等)	市区町村名/ 港湾・地区名	事業実施期間(年度)					全体事業費 (百万円)	費用 便益比	個別施設計画 策定状況	
												H26	H27	H28	H29	H30				
一体的に実施することにより期待される効果																				
備考																				
道路事業	A01-506	道路	一般	東大阪市	直接	東大阪市	市町村道	修繕	(他)楠根西18号線(丸屋大橋)	橋梁修繕 L = 0.0456 k m	東大阪市						32		策定済	
	A01-507	道路	一般	東大阪市	直接	東大阪市	市町村道	修繕	(2)御厨東西線(智葉池大橋)	橋梁修繕 L = 0.0441 k m	東大阪市						22		策定済	
	A01-508	道路	一般	東大阪市	直接	東大阪市	市町村道	修繕	(他)加納横枕線(古箕輪橋)	橋梁修繕 L = 0.0098 k m	東大阪市						11		策定済	
	A01-509	道路	一般	東大阪市	直接	東大阪市	市町村道	修繕	(他)枚岡北1号線(新川橋)	橋梁修繕 L = 0.016 k m	東大阪市						22		策定済	
	A01-510	道路	一般	東大阪市	直接	東大阪市	市町村道	修繕	(1)瓢箪山駅前線(新若草橋)	橋梁修繕 L = 0.0254 k m	東大阪市						22		策定済	
	A01-511	道路	一般	東大阪市	直接	東大阪市	市町村道	修繕	(他)石切喜里川線(無名橋)	橋梁修繕 L = 0.003 k m	東大阪市						2		策定済	

A 基幹事業

基幹事業(大)	番号	事業種別	地域種別	交付対象	直接間接	事業者	種別1	種別2	要素となる事業名 (事業箇所)	事業内容 (延長・面積等)	市区町村名/ 港湾・地区名	事業実施期間(年度)					全体事業費 (百万円)	費用 便益比	個別施設計画 策定状況
												H26	H27	H28	H29	H30			
一体的に実施することにより期待される効果																			
備考																			
道路事業	A01-512	道路	一般	東大阪市	直接	東大阪市	市町村道	修繕	(2)池島東西線(無名橋)	橋梁修繕 L = 0.0022 k m	東大阪市						8	策定済	
	A01-513	道路	一般	東大阪市	直接	東大阪市	市町村道	修繕	(他)若江40号線(宮後橋)	橋梁修繕 L = 0.0356 k m	東大阪市						35	策定済	
	A01-514	道路	一般	東大阪市	直接	東大阪市	市町村道	修繕	(1)菱江若江線(本町線)	橋梁修繕 L = 0.0289 k m	東大阪市						40	策定済	
	A01-515	道路	一般	東大阪市	直接	東大阪市	市町村道	修繕	(他)孔舎衛西10号線(戸堰橋)	橋梁修繕 L = 0.0283 k m	東大阪市						23	策定済	
	A01-516	道路	一般	東大阪市	直接	東大阪市	市町村道	修繕	(他)孔舎衛東6号線(大谷橋)	橋梁修繕 L = 0.003 k m	東大阪市						7	策定済	
	A01-517	道路	一般	東大阪市	直接	東大阪市	市町村道	修繕	(他)孔舎衛西5号線(落合橋)	橋梁修繕 L = 0.0173 k m	東大阪市						14	策定済	

A 基幹事業

基幹事業(大)	番号	事業種別	地域種別	交付対象	直接間接	事業者	種別1	種別2	要素となる事業名 (事業箇所)	事業内容 (延長・面積等)	市区町村名/ 港湾・地区名	事業実施期間(年度)					全体事業費 (百万円)	費用 便益比	個別施設計画 策定状況	
												H26	H27	H28	H29	H30				
一体的に実施することにより期待される効果																				
備考																				
道路事業	A01-518	道路	一般	東大阪市	直接	東大阪市	市町村道	修繕	(他)孔舎衛東7号線(善根寺2号線)	橋梁修繕 L = 0.0021 k m	東大阪市						7		策定済	
	A01-519	道路	一般	東大阪市	直接	東大阪市	市町村道	修繕	(他)こうぎり線(六万寺大橋)	橋梁修繕 L = 0.039 k m	東大阪市						45		策定済	
	A01-520	道路	一般	東大阪市	直接	東大阪市	市町村道	修繕	(他)楠根南22号線(川俣大橋)	橋梁修繕 L = 0.0363 k m	東大阪市						80		策定済	
	A01-521	道路	一般	東大阪市	直接	東大阪市	市町村道	修繕	(他)桜橋通線(櫻橋)	橋梁修繕 L = 0.0369 k m	東大阪市						19		策定済	
	A01-522	道路	一般	東大阪市	直接	東大阪市	市町村道	修繕	(他)若江87号線(沢之川橋)	橋梁修繕 L = 0.0315 k m	東大阪市						60		策定済	
	A01-523	道路	一般	東大阪市	直接	東大阪市	市町村道	交安	(他)楠根北7号線	連絡橋 L = 24m E V1基	東大阪市						217		-	

A 基幹事業

基幹事業(大)	番号	事業種別	地域種別	交付対象	直接間接	事業者	種別1	種別2	要素となる事業名 (事業箇所)	事業内容 (延長・面積等)	市区町村名/ 港湾・地区名	事業実施期間(年度)					全体事業費 (百万円)	費用 便益比	個別施設計画 策定状況
												H26	H27	H28	H29	H30			
一体的に実施することにより期待される効果																			
備考																			
道路事業	A01-524	道路	一般	東大阪市	直接	東大阪市	市町村道	交安	通学路路面標示整備事業	東大阪市立小学校 54校	東大阪市						40	-	
	A01-525	街路	一般	八尾市	直接	八尾市	S街路	改築	3・2・212-42久宝寺線	現道拡幅 L = 0.35 km	八尾市						4,336	-	
		計画番号32へ移動																	
	A01-526	道路	一般	八尾市	直接	八尾市	市町村道	交安	通学路安全対策(北高安小学校区)	路面カラー化 A = 800㎡	八尾市						6	-	
	A01-527	道路	一般	八尾市	直接	八尾市	市町村道	交安	通学路安全対策(中高安小学校区)	路面カラー化 A = 800㎡	八尾市						6	-	
	A01-528	道路	一般	八尾市	直接	八尾市	市町村道	交安	通学路安全対策(南高安小学校区)	路面カラー化 A = 800㎡	八尾市						6	-	
	A01-529	道路	一般	八尾市	直接	八尾市	市町村道	交安	通学路安全対策(曙川東小学校区)	路面カラー化 A = 800㎡	八尾市						6	-	
	A01-530	道路	一般	八尾市	直接	八尾市	市町村道	交安	通学路安全対策(竹淵小学校区)	路面カラー化 A = 400㎡	八尾市						5	-	

A 基幹事業

基幹事業(大)	番号	事業種別	地域種別	交付対象	直接間接	事業者	種別1	種別2	要素となる事業名 (事業箇所)	事業内容 (延長・面積等)	市区町村名/ 港湾・地区名	事業実施期間(年度)					全体事業費 (百万円)	費用 便益比	個別施設計画 策定状況
												H26	H27	H28	H29	H30			
一体的に実施することにより期待される効果																			
備考																			
道路事業	A01-531	道路	一般	八尾市	直接	八尾市	市町村道	交安	通学路安全対策(亀井小学校区)	路面カラー化 A = 400㎡	八尾市						5	-	
	A01-532	道路	一般	八尾市	直接	八尾市	市町村道	交安	通学路安全対策(龍華小学校区)	路面カラー化 A = 400㎡	八尾市						5	-	
	A01-533	道路	一般	八尾市	直接	八尾市	市町村道	交安	通学路安全対策(永畑小学校区)	路面カラー化 A = 400㎡	八尾市						5	-	
	A01-534	道路	一般	八尾市	直接	八尾市	市町村道	交安	通学路安全対策(志紀小学校区)	路面カラー化 A = 400㎡	八尾市						5	-	
	A01-535	道路	一般	八尾市	直接	八尾市	市町村道	交安	通学路安全対策(大正北小学校区)	路面カラー化 A = 400㎡	八尾市						5	-	
	A01-536	道路	一般	八尾市	直接	八尾市	市町村道	交安	通学路安全対策(大正小学校区)	路面カラー化 A = 400㎡	八尾市						5	-	

A 基幹事業

基幹事業(大)	番号	事業種別	地域種別	交付対象	直接間接	事業者	種別1	種別2	要素となる事業名 (事業箇所)	事業内容 (延長・面積等)	市区町村名/ 港湾・地区名	事業実施期間(年度)					全体事業費 (百万円)	費用 便益比	個別施設計画 策定状況
												H26	H27	H28	H29	H30			
一体的に実施することにより期待される効果																			
備考																			
道路事業	A01-537	道路	一般	八尾市	直接	八尾市	市町村道	交安	通学路安全対策(久宝寺小学校区)	路面カラー化 A = 400㎡	八尾市						8		-
	A01-538	道路	一般	八尾市	直接	八尾市	市町村道	交安	通学路安全対策(美園小学校区)	路面カラー化 A = 400㎡	八尾市						6		-
	A01-539	道路	一般	八尾市	直接	八尾市	市町村道	交安	通学路安全対策(八尾小学校区)	路面カラー化 A = 400㎡	八尾市						6		-
	A01-540	道路	一般	八尾市	直接	八尾市	市町村道	交安	通学路安全対策(安中小学校区)	路面カラー化 A = 400㎡	八尾市						6		-
	A01-541	道路	一般	八尾市	直接	八尾市	市町村道	交安	通学路安全対策(高美小学校区)	路面カラー化 A = 400㎡	八尾市						6		-
	A01-542	道路	一般	八尾市	直接	八尾市	市町村道	交安	通学路安全対策(高美南小学校区)	路面カラー化 A = 400㎡	八尾市						6		-

A 基幹事業

基幹事業(大)	番号	事業種別	地域種別	交付対象	直接間接	事業者	種別1	種別2	要素となる事業名 (事業箇所)	事業内容 (延長・面積等)	市区町村名/ 港湾・地区名	事業実施期間(年度)					全体事業費 (百万円)	費用 便益比	個別施設計画 策定状況
												H26	H27	H28	H29	H30			
一体的に実施することにより期待される効果																			
備考																			
道路事業	A01-543	道路	一般	八尾市	直接	八尾市	市町村道	交安	通学路安全対策(用和小学校区)	路面カラー化 A = 400㎡	八尾市						6	-	
	A01-544	道路	一般	八尾市	直接	八尾市	市町村道	交安	通学路安全対策(長池小学校区)	路面カラー化 A = 400㎡	八尾市						6	-	
	A01-545	道路	一般	八尾市	直接	八尾市	市町村道	交安	通学路安全対策(西山本小学校区)	路面カラー化 A = 400㎡	八尾市						6	-	
	A01-546	道路	一般	八尾市	直接	八尾市	市町村道	交安	通学路安全対策(南山本小学校区)	路面カラー化 A = 400㎡	八尾市						6	-	
	A01-547	道路	一般	八尾市	直接	八尾市	市町村道	交安	通学路安全対策(刑部小学校区)	路面カラー化 A = 400㎡	八尾市						6	-	
	A01-548	道路	一般	八尾市	直接	八尾市	市町村道	交安	通学路安全対策(山本小学校区)	路面カラー化 A = 400㎡	八尾市						6	-	

A 基幹事業

基幹事業(大)	番号	事業種別	地域種別	交付対象	直接間接	事業者	種別1	種別2	要素となる事業名 (事業箇所)	事業内容 (延長・面積等)	市区町村名/ 港湾・地区名	事業実施期間(年度)					全体事業費 (百万円)	費用 便益比	個別施設計画 策定状況
												H26	H27	H28	H29	H30			
一体的に実施することにより期待される効果																			
備考																			
道路事業	A01-549	道路	一般	八尾市	直接	八尾市	市町村道	交安	通学路安全対策(桂小学校区)	路面カラー化 A = 400m ²	八尾市						6	-	
	A01-550	道路	一般	八尾市	直接	八尾市	市町村道	交安	通学路安全対策(曙川小学校区)	路面カラー化 A = 400m ²	八尾市						6	-	
	A01-551	道路	一般	八尾市	直接	八尾市	市町村道	交安	通学路安全対策(北山本小学校区)	路面カラー化 A = 400m ²	八尾市						6	-	
	A01-552	道路	一般	八尾市	直接	八尾市	市町村道	交安	通学路安全対策(東山本小学校区)	路面カラー化 A = 400m ²	八尾市						6	-	
	A01-553	道路	一般	八尾市	直接	八尾市	市町村道	交安	通学路安全対策(高安西小学校区)	路面カラー化 A = 400m ²	八尾市						6	-	
	A01-554	道路	一般	八尾市	直接	八尾市	市町村道	交安	通学路安全対策(上之島小学校区)	路面カラー化 A = 400m ²	八尾市						6	-	

A 基幹事業

基幹事業(大)	番号	事業種別	地域種別	交付対象	直接間接	事業者	種別1	種別2	要素となる事業名 (事業箇所)	事業内容 (延長・面積等)	市区町村名/ 港湾・地区名	事業実施期間(年度)					全体事業費 (百万円)	費用 便益比	個別施設計画 策定状況
												H26	H27	H28	H29	H30			
一体的に実施することにより期待される効果																			
備考																			
道路事業	A01-555	道路	一般	八尾市	直接	八尾市	市町村道	修繕	(1)木ノ本田井中線外	舗装修繕 L = 0.7 k m	八尾市						20	-	
	A01-556	道路	一般	八尾市	直接	八尾市	市町村道	修繕	(他)高安第114号線	法面修繕 L = 0.02 k m	八尾市						8	-	
	A01-557	道路	一般	八尾市	直接	八尾市	市町村道	修繕	安中小学校前歩道橋	歩道橋修繕	八尾市						5	-	
	A01-558	道路	一般	八尾市	直接	八尾市	市町村道	修繕	近鉄八尾駅前デッキ	歩道橋修繕	八尾市						34	-	
	A01-559	道路	一般	八尾市	直接	八尾市	市町村道	改築	(他)八尾第400号線	電線共同溝 L = 0.28 k m	八尾市						100	-	
	A01-560	道路	一般	八尾市	直接	八尾市	市町村道	改築	(他)服部川地内道路	道路改築 L = 0.75 k m	八尾市						103	-	

A 基幹事業

基幹事業(大)	番号	事業種別	地域種別	交付対象	直接間接	事業者	種別1	種別2	要素となる事業名 (事業箇所)	事業内容 (延長・面積等)	市区町村名/ 港湾・地区名	事業実施期間(年度)					全体事業費 (百万円)	費用 便益比	個別施設計画 策定状況
												H26	H27	H28	H29	H30			
一体的に実施することにより期待される効果																			
備考																			
道路事業	A01-561	道路	一般	八尾市	直接	八尾市	市町村道	修繕	(1) 上之島大竹線(山本1号橋)	橋梁修繕 L = 0.003 k m	八尾市						10		策定済
	A01-562	道路	一般	八尾市	直接	八尾市	市町村道	修繕	(他) 大正第157号線(若栄橋)	橋梁修繕 L = 0.01 k m	八尾市						7		策定済
	A01-563	道路	一般	八尾市	直接	八尾市	市町村道	修繕	(他) 竜華第293号線(新亀井橋)	橋梁修繕 L = 0.027 k m	八尾市						19		策定済
	A01-564	道路	一般	八尾市	直接	八尾市	市町村道	修繕	(1) 若林沼線(大正1号橋)	橋梁修繕 L = 0.003 k m	八尾市						10		策定済
	A01-565	道路	一般	八尾市	直接	八尾市	市町村道	修繕	(他) 大正第485号線(大正76号橋)	橋梁修繕 L = 0.006 k m	八尾市						57		策定済
	A01-566	道路	一般	八尾市	直接	八尾市	市町村道	修繕	(他) 大正第230号線(大正40号橋)	橋梁修繕 L = 0.008 k m	八尾市						11		策定済

A 基幹事業

基幹事業(大)	番号	事業種別	地域種別	交付対象	直接間接	事業者	種別1	種別2	要素となる事業名 (事業箇所)	事業内容 (延長・面積等)	市区町村名/ 港湾・地区名	事業実施期間(年度)					全体事業費 (百万円)	費用 便益比	個別施設計画 策定状況
												H26	H27	H28	H29	H30			
一体的に実施することにより期待される効果																			
備考																			
道路事業	A01-567	道路	一般	八尾市	直接	八尾市	市町村道	修繕	(他)大正第331号線(大正81号橋)	橋梁修繕 L=0.007km	八尾市						8		策定済
	A01-568	道路	一般	八尾市	直接	八尾市	市町村道	修繕	(他)曙川第72号線(二保橋)	橋梁修繕 L=0.007km	八尾市						22		策定済
	A01-569	道路	一般	八尾市	直接	八尾市	市町村道	修繕	(他)山本第115号線(山本橋)	橋梁修繕 L=0.006km	八尾市						14		策定済
	A01-570	道路	一般	八尾市	直接	八尾市	市町村道	修繕	(他)山本第113号線(山本19号橋)	橋梁修繕 L=0.007km	八尾市						10		策定済
	A01-571	道路	一般	八尾市	直接	八尾市	市町村道	修繕	(他)志紀第42号線(志紀6号橋)	橋梁修繕 L=0.004km	八尾市						6		策定済
	計画番号33へ移動																		
	A01-572	道路	一般	八尾市	直接	八尾市	市町村道	修繕	(他)山本第306号線(高安7号橋)	橋梁修繕 L=0.002km	八尾市						4		策定済
	計画番号33へ移動																		

A 基幹事業

基幹事業(大)	番号	事業種別	地域種別	交付対象	直接間接	事業者	種別1	種別2	要素となる事業名 (事業箇所)	事業内容 (延長・面積等)	市区町村名/ 港湾・地区名	事業実施期間(年度)					全体事業費 (百万円)	費用 便益比	個別施設計画 策定状況
												H26	H27	H28	H29	H30			
一体的に実施することにより期待される効果																			
備考																			
道路事業	A01-573	道路	一般	八尾市	直接	八尾市	市町村道	修繕	(他)大正第287号線(大正53号橋)	橋梁修繕 L=0.005km	八尾市						5		策定済
	計画番号33へ移動																		
	A01-574	道路	一般	八尾市	直接	八尾市	市町村道	修繕	(他)山本第53号線(大和橋)	橋梁修繕 L=0.005km	八尾市						4		策定済
	計画番号33へ移動																		
	A01-575	道路	一般	八尾市	直接	八尾市	市町村道	修繕	(他)曙川第73号線(曙川31号橋)	橋梁修繕 L=0.003km	八尾市						5		策定済
	計画番号33へ移動																		
	A01-576	道路	一般	八尾市	直接	八尾市	市町村道	修繕	(他)曙川第84号線(曙川11号橋)	橋梁修繕 L=0.005km	八尾市						4		策定済
	計画番号33へ移動																		
	A01-577	道路	一般	八尾市	直接	八尾市	市町村道	修繕	(他)山本第374号線(曙川20号橋)	橋梁修繕 L=0.005km	八尾市						3		策定済
	計画番号33へ移動																		
	A01-578	道路	一般	八尾市	直接	八尾市	市町村道	修繕	(他)山本第19号線(山本13号橋)	橋梁修繕 L=0.004km	八尾市						3		策定済
	計画番号33へ移動																		

A 基幹事業

基幹事業(大)	番号	事業種別	地域種別	交付対象	直接間接	事業者	種別1	種別2	要素となる事業名 (事業箇所)	事業内容 (延長・面積等)	市区町村名/ 港湾・地区名	事業実施期間(年度)					全体事業費 (百万円)	費用 便益比	個別施設計画 策定状況
												H26	H27	H28	H29	H30			
一体的に実施することにより期待される効果																			
備考																			
道路事業	A01-579	道路	一般	八尾市	直接	八尾市	市町村道	修繕	(他)山本第198号線(山本28号橋)	橋梁修繕 L=0.003km	八尾市						4		策定済
	計画番号33へ移動																		
	A01-580	道路	一般	八尾市	直接	八尾市	市町村道	修繕	(他)大正第357号線(大正65号橋)	橋梁修繕 L=0.003km	八尾市						3		策定済
	計画番号33へ移動																		
	A01-581	道路	一般	八尾市	直接	八尾市	市町村道	修繕	(他)竜華第279号線(竜華50号橋)	橋梁修繕 L=0.002km	八尾市						3		策定済
	計画番号33へ移動																		
	A01-582	道路	一般	八尾市	直接	八尾市	市町村道	修繕	(他)曙川第85号線(曙川12号橋)	橋梁修繕 L=0.002km	八尾市						3		策定済
	計画番号33へ移動																		
	A01-583	道路	一般	八尾市	直接	八尾市	市町村道	修繕	(他)竜華第103号線(天神橋)	橋梁修繕 L=0.009km	八尾市						14		策定済
	計画番号33へ移動																		
	A01-584	道路	一般	八尾市	直接	八尾市	市町村道	修繕	(他)八尾第122号線(常盤橋)	橋梁修繕 L=0.007km	八尾市						3		策定済
	計画番号33へ移動																		
	計画番号33へ移動																		
	計画番号33へ移動																		

A 基幹事業

基幹事業(大)	番号	事業種別	地域種別	交付対象	直接間接	事業者	種別1	種別2	要素となる事業名 (事業箇所)	事業内容 (延長・面積等)	市区町村名/ 港湾・地区名	事業実施期間(年度)					全体事業費 (百万円)	費用 便益比	個別施設計画 策定状況	
												H26	H27	H28	H29	H30				
一体的に実施することにより期待される効果																				
備考																				
道路事業	A01-585	道路	一般	八尾市	直接	八尾市	市町村道	修繕	(他)曙川第23号線(志紀1号橋)	橋梁修繕 L=0.007km	八尾市						5		策定済	
	計画番号33へ移動																			
	A01-586	道路	一般	八尾市	直接	八尾市	市町村道	修繕	(他)山本第114号線(山本20号橋)	橋梁修繕 L=0.007km	八尾市							3		策定済
	A01-587	道路	一般	八尾市	直接	八尾市	市町村道	修繕	(他)山本第42号線(宝光橋)	橋梁修繕 L=0.005km	八尾市							5		策定済
	A01-588	道路	一般	八尾市	直接	八尾市	市町村道	修繕	(他)山本第40号線(中葉橋)	橋梁修繕 L=0.004km	八尾市							5		策定済
	A01-589	道路	一般	八尾市	直接	八尾市	市町村道	修繕	(他)山本第14号線(山本11号橋)	橋梁修繕 L=0.004km	八尾市							3		策定済
	A01-590	道路	一般	八尾市	直接	八尾市	市町村道	修繕	(1)上之島大竹線(葉師橋)	橋梁修繕 L=0.027km	八尾市							27		策定済

A 基幹事業

基幹事業(大)	番号	事業種別	地域種別	交付対象	直接間接	事業者	種別1	種別2	要素となる事業名 (事業箇所)	事業内容 (延長・面積等)	市区町村名/ 港湾・地区名	事業実施期間(年度)					全体事業費 (百万円)	費用 便益比	個別施設計画 策定状況	
												H26	H27	H28	H29	H30				
一体的に実施することにより期待される効果																				
備考																				
道路事業	A01-591	道路	一般	八尾市	直接	八尾市	市町村道	修繕	(他)山本第186号線(山本26号橋)	橋梁修繕 L=0.006 k m	八尾市						14		策定済	
	計画番号33へ移動																			
	A01-592	道路	一般	八尾市	直接	八尾市	市町村道	修繕	(1)竜華第112号線(満寿美橋)	橋梁修繕 L=0.006 k m	八尾市							3		策定済
	計画番号33へ移動																			
	A01-593	道路	一般	八尾市	直接	八尾市	市町村道	修繕	(他)大正第485号線(大正80号橋)	橋梁修繕 L=0.009 k m	八尾市							5		策定済
	計画番号33へ移動																			
	A01-594	道路	一般	八尾市	直接	八尾市	市町村道	修繕	(他)山本第223号線(大畑橋)	橋梁修繕 L=0.025 k m	八尾市							7		策定済
	計画番号33へ移動																			
	A01-595	道路	一般	八尾市	直接	八尾市	市町村道	修繕	(他)志紀第37号線(志紀5号橋)	橋梁修繕 L=0.007 k m	八尾市							7		策定済
	計画番号33へ移動																			
	A01-596	道路	一般	八尾市	直接	八尾市	市町村道	修繕	(他)曙川第142号線(志紀2号橋)	橋梁修繕 L=0.007 k m	八尾市							6		策定済
	計画番号33へ移動																			
	計画番号33へ移動																			

A 基幹事業

基幹事業(大)	番号	事業種別	地域種別	交付対象	直接間接	事業者	種別1	種別2	要素となる事業名 (事業箇所)	事業内容 (延長・面積等)	市区町村名/ 港湾・地区名	事業実施期間(年度)					全体事業費 (百万円)	費用 便益比	個別施設計画 策定状況	
												H26	H27	H28	H29	H30				
一体的に実施することにより期待される効果																				
備考																				
道路事業	A01-597	道路	一般	八尾市	直接	八尾市	市町村道	修繕	(他)大正第439号線(大正77号橋)	橋梁修繕 L=0.008km	八尾市						5		策定済	
	計画番号33へ移動																			
	A01-598	道路	一般	八尾市	直接	八尾市	市町村道	修繕	(他)曙川第285号線(曙川29号橋)	橋梁修繕 L=0.008km	八尾市						4		策定済	
	計画番号33へ移動																			
	A01-599	道路	一般	八尾市	直接	八尾市	市町村道	修繕	(他)久宝寺第18号線(久宝寺33号橋)	橋梁修繕 L=0.007km	八尾市						5		策定済	
	計画番号33へ移動																			
	A01-600	道路	一般	八尾市	直接	八尾市	市町村道	修繕	(他)山本第198号線(山本29号橋)	橋梁修繕 L=0.006km	八尾市						13		策定済	
	計画番号33へ移動																			
	A01-601	道路	一般	八尾市	直接	八尾市	市町村道	修繕	(他)山本第104号線(美好橋)	橋梁修繕 L=0.004km	八尾市						4		策定済	
	計画番号33へ移動																			
	A01-602	道路	一般	八尾市	直接	八尾市	市町村道	修繕	(他)山本第57号線(南河井橋)	橋梁修繕 L=0.004km	八尾市						3		策定済	
	計画番号33へ移動																			

A 基幹事業

基幹事業(大)	番号	事業種別	地域種別	交付対象	直接間接	事業者	種別1	種別2	要素となる事業名 (事業箇所)	事業内容 (延長・面積等)	市区町村名/ 港湾・地区名	事業実施期間(年度)					全体事業費 (百万円)	費用 便益比	個別施設計画 策定状況
												H26	H27	H28	H29	H30			
一体的に実施することにより期待される効果																			
備考																			
道路事業	A01-603	道路	一般	八尾市	直接	八尾市	市町村道	修繕	(他) 竜華第68号線(竜華38号橋)	橋梁修繕 L = 0.003 k m	八尾市						3		策定済
	A01-604	道路	一般	八尾市	直接	八尾市	市町村道	修繕	(他) 山本第148号線(山本24号橋)	橋梁修繕 L = 0.003 k m	八尾市						2		策定済
	A01-605	道路	一般	八尾市	直接	八尾市	市町村道	修繕	(他) 竜華第68号線(竜華54号橋)	橋梁修繕 L = 0.003 k m	八尾市						1		策定済
	A01-606	道路	一般	八尾市	直接	八尾市	国道	修繕	(他) 八尾第148号線(八尾26号橋)	橋梁修繕 L = 0.003 k m	八尾市						1		策定済
	A01-607	道路	一般	八尾市	直接	八尾市	市町村道	修繕	(1) 佐堂太子堂線(竜華10号橋)	橋梁修繕 L = 0.003 k m	八尾市						1		策定済
	A01-608	道路	一般	八尾市	直接	八尾市	市町村道	修繕	(他) 八尾第1204号線(八尾52号橋)	橋梁修繕 L = 0.002 k m	八尾市						1		策定済

A 基幹事業

基幹事業(大)	番号	事業種別	地域種別	交付対象	直接間接	事業者	種別1	種別2	要素となる事業名 (事業箇所)	事業内容 (延長・面積等)	市区町村名/ 港湾・地区名	事業実施期間(年度)					全体事業費 (百万円)	費用 便益比	個別施設計画 策定状況
												H26	H27	H28	H29	H30			
一体的に実施することにより期待される効果																			
備考																			
道路事業	A01-609	道路	一般	八尾市	直接	八尾市	市町村道	修繕	(他)南高安第124号線(南高安14号橋)	橋梁修繕 L = 0.002 k m	八尾市						1		策定済
	A01-610	道路	一般	八尾市	直接	八尾市	市町村道	修繕	(他)八尾第100号線(桜歩道橋)	橋梁修繕 L = 0.007 k m	八尾市						3		策定済
	A01-611	道路	一般	八尾市	直接	八尾市	市町村道	修繕	(1)竜華第112号線(竜華5号橋)	橋梁修繕 L = 0.006 k m	八尾市						4		策定済
	計画番号33へ移動																		
	A01-612	道路	一般	八尾市	直接	八尾市	市町村道	修繕	(他)山本第15号線(山本12号橋)	橋梁修繕 L = 0.005 k m	八尾市						1		策定済
	A01-613	道路	一般	八尾市	直接	八尾市	市町村道	修繕	(他)南高安第6081号線(南高安20号橋)	橋梁修繕 L = 0.004 k m	八尾市						1		策定済
	計画番号33へ移動																		
	A01-614	道路	一般	八尾市	直接	八尾市	市町村道	修繕	(他)八尾第50号線(八尾20号橋)	橋梁修繕 L = 0.004 k m	八尾市						1		策定済

A 基幹事業

基幹事業(大)	番号	事業種別	地域種別	交付対象	直接間接	事業者	種別1	種別2	要素となる事業名 (事業箇所)	事業内容 (延長・面積等)	市区町村名/ 港湾・地区名	事業実施期間(年度)					全体事業費 (百万円)	費用 便益比	個別施設計画 策定状況	
												H26	H27	H28	H29	H30				
一体的に実施することにより期待される効果																				
備考																				
道路事業	A01-615	道路	一般	八尾市	直接	八尾市	市町村道	修繕	(他)久宝寺第2030号線 (久宝寺28号橋)	橋梁修繕 L = 0.003 k m	八尾市						1		策定済	
	A01-616	道路	一般	八尾市	直接	八尾市	市町村道	修繕	(他)八尾第29号線(八尾14号橋)	橋梁修繕 L = 0.002 k m	八尾市							1		策定済
	A01-617	道路	一般	八尾市	直接	八尾市	市町村道	修繕	(他)大正第233号線(大正43号歩道橋)	橋梁修繕 L = 0.007 k m	八尾市							1		策定済
	A01-618	道路	一般	八尾市	直接	八尾市	市町村道	修繕	(他)曙川第73号線(曙川32号橋)	橋梁修繕 L = 0.007 k m	八尾市							1		策定済
	A01-619	道路	一般	八尾市	直接	八尾市	市町村道	修繕	(2)八尾西郡線(新中之線)	橋梁修繕 L = 0.016 k m	八尾市							4		策定済
	計画番号33へ移動																			
	A01-620	道路	一般	八尾市	直接	八尾市	市町村道	修繕	(1)竜華第45号線(竜華4号橋)	橋梁修繕 L = 0.002 k m	八尾市							1		策定済

A 基幹事業

基幹事業(大)	番号	事業種別	地域種別	交付対象	直接間接	事業者	種別1	種別2	要素となる事業名 (事業箇所)	事業内容 (延長・面積等)	市区町村名/ 港湾・地区名	事業実施期間(年度)					全体事業費 (百万円)	費用 便益比	個別施設計画 策定状況
												H26	H27	H28	H29	H30			
一体的に実施することにより期待される効果																			
備考																			
道路事業	A01-621	道路	一般	八尾市	直接	八尾市	市町村道	修繕	(1) 弥刀上之島線(スミレ橋)	橋梁修繕 L=0.004 k m	八尾市						2		策定済
	計画番号33へ移動																		
	A01-622	道路	一般	八尾市	直接	八尾市	市町村道	修繕	(他) 高安第27号線(高安11号橋)	橋梁修繕 L=0.015 k m	八尾市						3		策定済
	計画番号33へ移動																		
	A01-623	道路	一般	八尾市	直接	八尾市	市町村道	修繕	(他) 曙川第177号線(曙川14号橋)	橋梁修繕 L=0.004 k m	八尾市						4		策定済
	計画番号33へ移動																		
	A01-624	道路	一般	八尾市	直接	八尾市	市町村道	修繕	(1) 佐堂太子堂線(旭橋)	橋梁修繕 L=0.008 k m	八尾市						7		策定済
	計画番号33へ移動																		
	A01-625	道路	一般	八尾市	直接	八尾市	市町村道	修繕	(他) 大正第485号線(大正78号橋)	橋梁修繕 L=0.009 k m	八尾市						3		策定済
	計画番号33へ移動																		
	A01-626	道路	一般	八尾市	直接	八尾市	市町村道	修繕	(他) 大正第485号線(大正82号橋)	橋梁修繕 L=0.008 k m	八尾市						4		策定済
	計画番号33へ移動																		
計画番号33へ移動																			

A 基幹事業

基幹事業(大)	番号	事業種別	地域種別	交付対象	直接間接	事業者	種別1	種別2	要素となる事業名 (事業箇所)	事業内容 (延長・面積等)	市区町村名/ 港湾・地区名	事業実施期間(年度)					全体事業費 (百万円)	費用 便益比	個別施設計画 策定状況
												H26	H27	H28	H29	H30			
一体的に実施することにより期待される効果																			
備考																			
道路事業	A01-627	道路	一般	八尾市	直接	八尾市	市町村道	修繕	(他)大正第147号線(大正35号橋)	橋梁修繕 L=0.008km	八尾市						3	策定済	
	計画番号33へ移動																		
	A01-628	道路	一般	八尾市	直接	八尾市	市町村道	修繕	(他)八尾第639号線(八尾72号橋)	橋梁修繕 L=0.007km	八尾市						9	策定済	
	計画番号33へ移動																		
	A01-629	道路	一般	八尾市	直接	八尾市	市町村道	修繕	(他)曙川第16号線(曙川3号橋)	橋梁修繕 L=0.006km	八尾市						3	策定済	
	計画番号33へ移動																		
	A01-630	道路	一般	八尾市	直接	八尾市	市町村道	修繕	(他)曙川第284号線(曙川25号橋)	橋梁修繕 L=0.006km	八尾市						1	策定済	
	計画番号33へ移動																		
	A01-631	道路	一般	八尾市	直接	八尾市	市町村道	修繕	(他)大正第485号線(大正83号橋)	橋梁修繕 L=0.008km	八尾市						1	策定済	
	計画番号33へ移動																		
	A01-632	道路	一般	八尾市	直接	八尾市	市町村道	修繕	(他)大正第485号線(大正87号橋)	橋梁修繕 L=0.008km	八尾市						3	策定済	
	計画番号33へ移動																		

A 基幹事業

基幹事業(大)	番号	事業種別	地域種別	交付対象	直接間接	事業者	種別1	種別2	要素となる事業名 (事業箇所)	事業内容 (延長・面積等)	市区町村名/ 港湾・地区名	事業実施期間(年度)					全体事業費 (百万円)	費用 便益比	個別施設計画 策定状況
												H26	H27	H28	H29	H30			
一体的に実施することにより期待される効果																			
備考																			
道路事業	A01-633	道路	一般	八尾市	直接	八尾市	市町村道	修繕	(他)大正第485号線(大正85号橋)	橋梁修繕 L=0.008km	八尾市						1		策定済
	A01-634	道路	一般	八尾市	直接	八尾市	市町村道	修繕	(他)竜華第66号線(竜華36号橋)	橋梁修繕 L=0.006km	八尾市						1		策定済
	A01-635	道路	一般	八尾市	直接	八尾市	市町村道	修繕	(他)大正第485号線(大正79号橋)	橋梁修繕 L=0.005km	八尾市						1		策定済
	A01-636	道路	一般	八尾市	直接	八尾市	市町村道	修繕	(他)竜華第454号線(竜華70号橋)	橋梁修繕 L=0.008km	八尾市						1		策定済
	A01-637	道路	一般	八尾市	直接	八尾市	市町村道	修繕	(他)八尾第1241号線(曙川1号橋)	橋梁修繕 L=0.007km	八尾市						1		策定済
	A01-638	道路	一般	八尾市	直接	八尾市	市町村道	修繕	(他)山本第374号線(曙川22号橋)	橋梁修繕 L=0.007km	八尾市						1		策定済

A 基幹事業

基幹事業(大)	番号	事業種別	地域種別	交付対象	直接間接	事業者	種別1	種別2	要素となる事業名 (事業箇所)	事業内容 (延長・面積等)	市区町村名/ 港湾・地区名	事業実施期間(年度)					全体事業費 (百万円)	費用 便益比	個別施設計画 策定状況
												H26	H27	H28	H29	H30			
一体的に実施することにより期待される効果																			
備考																			
道路事業	A01-639	道路	一般	八尾市	直接	八尾市	市町村道	修繕	(他)八尾第639号線(八尾71号橋)	橋梁修繕 L=0.006km	八尾市						1		策定済
	A01-640	道路	一般	八尾市	直接	八尾市	市町村道	修繕	(他)曙川第23号線(志紀1号歩道橋)	橋梁修繕 L=0.006km	八尾市						1		策定済
	A01-641	道路	一般	八尾市	直接	八尾市	市町村道	修繕	(他)曙川第255号線(曙川30号橋)	橋梁修繕 L=0.006km	八尾市						1		策定済
	A01-642	道路	一般	八尾市	直接	八尾市	市町村道	修繕	(他)曙川第284号線(曙川24号橋)	橋梁修繕 L=0.005km	八尾市						1		策定済
	A01-643	道路	一般	八尾市	直接	八尾市	市町村道	修繕	(他)大正第485号線(大正84号橋)	橋梁修繕 L=0.009km	八尾市						1		策定済
	A01-644	道路	一般	八尾市	直接	八尾市	市町村道	修繕	(他)八尾第122号線(久宝寺34号橋)	橋梁修繕 L=0.007km	八尾市						1		策定済

A 基幹事業

基幹事業(大)	番号	事業種別	地域種別	交付対象	直接間接	事業者	種別1	種別2	要素となる事業名 (事業箇所)	事業内容 (延長・面積等)	市区町村名/ 港湾・地区名	事業実施期間(年度)					全体事業費 (百万円)	費用 便益比	個別施設計画 策定状況
												H26	H27	H28	H29	H30			
一体的に実施することにより期待される効果																			
備考																			
道路事業	A01-645	道路	一般	八尾市	直接	八尾市	市町村道	修繕	(他)曙川第73号線(れんごうはし)	橋梁修繕 L = 0.007 k m	八尾市						1		策定済
	A01-646	道路	一般	八尾市	直接	八尾市	市町村道	修繕	(他)曙川第255号線(あけぼの橋)	橋梁修繕 L = 0.006 k m	八尾市						1		策定済
	A01-647	道路	一般	八尾市	直接	八尾市	市町村道	修繕	(1)楠根上尾線(山本3号歩道橋)	橋梁修繕 L = 0.013 k m	八尾市						3		策定済
	計画番号33へ移動																		
	A01-648	道路	一般	八尾市	直接	八尾市	市町村道	修繕	(2)高安第3号線(高安1号橋)	橋梁修繕 L = 0.003 k m	八尾市						1		策定済
	A01-649	道路	一般	八尾市	直接	八尾市	市町村道	修繕	(1)山本服部線(中高橋)	橋梁修繕 L = 0.028 k m	八尾市						5		策定済
	計画番号33へ移動																		
	A01-650	道路	一般	八尾市	直接	八尾市	市町村道	修繕	(他)山本第246号橋(福栄橋)	橋梁修繕 L = 0.027 k m	八尾市						5		策定済
	計画番号33へ移動																		

A 基幹事業

基幹事業(大)	番号	事業種別	地域種別	交付対象	直接間接	事業者	種別1	種別2	要素となる事業名 (事業箇所)	事業内容 (延長・面積等)	市区町村名/ 港湾・地区名	事業実施期間(年度)					全体事業費 (百万円)	費用 便益比	個別施設計画 策定状況
												H26	H27	H28	H29	H30			
一体的に実施することにより期待される効果																			
備考																			
道路事業	A01-651	道路	一般	八尾市	直接	八尾市	市町村道	修繕	(1) 楠根上尾線(昭和橋)	橋梁修繕 L = 0.005 k m	八尾市						2	策定済	
	計画番号33へ移動																		
	A01-652	道路	一般	八尾市	直接	八尾市	市町村道	修繕	(他) 八尾第443号線(下田橋)	橋梁修繕 L = 0.013 k m	八尾市						2	策定済	
	計画番号33へ移動																		
	A01-653	道路	一般	八尾市	直接	八尾市	市町村道	修繕	(他) 中ノ辻新家線(新家東橋)	橋梁修繕 L = 0.018 k m	八尾市						4	策定済	
	計画番号33へ移動																		
	A01-654	道路	一般	八尾市	直接	八尾市	市町村道	修繕	(他) 大正第389号線(殿本橋)	橋梁修繕 L = 0.01 k m	八尾市						1	策定済	
	計画番号33へ移動																		
	A01-655	道路	一般	八尾市	直接	八尾市	市町村道	修繕	(他) 大正第457号線(空港青地橋)	橋梁修繕 L = 0.011 k m	八尾市						2	策定済	
	計画番号33へ移動																		
	A01-656	道路	一般	八尾市	直接	八尾市	市町村道	修繕	(他) 竜華第3102号線(竹淵歩道橋)	橋梁修繕 L = 0.017 k m	八尾市						1	策定済	
	計画番号33へ移動																		

A 基幹事業

基幹事業(大)	番号	事業種別	地域種別	交付対象	直接間接	事業者	種別1	種別2	要素となる事業名 (事業箇所)	事業内容 (延長・面積等)	市区町村名/ 港湾・地区名	事業実施期間(年度)					全体事業費 (百万円)	費用 便益比	個別施設計画 策定状況
												H26	H27	H28	H29	H30			
一体的に実施することにより期待される効果																			
備考																			
道路事業	A01-657	道路	一般	柏原市	直接	柏原市	市町村道	修繕	(他)片山玉手西線	舗装修繕 L = 0.30 k m	柏原市						7		未策定
	A01-658	道路	一般	柏原市	直接	柏原市	市町村道	修繕	(他)高井田33号線	舗装修繕 L = 0.17 k m	柏原市						6		未策定
	A01-659	道路	一般	柏原市	直接	柏原市	市町村道	修繕	(他)法善寺31号線	舗装修繕 L = 0.28 k m	柏原市						10		未策定
	A01-660	道路	一般	柏原市	直接	柏原市	市町村道	修繕	(他)法善寺20号線	舗装修繕 L = 0.22 k m	柏原市						10		未策定
	A01-661	道路	一般	柏原市	直接	柏原市	市町村道	修繕	(1)清州上市線	舗装修繕 L = 0.30 k m	柏原市						20		未策定
	H27完了																		
	A01-662	道路	一般	柏原市	直接	柏原市	市町村道	修繕	(他)長瀬川西線	舗装修繕 L = 0.70 k m	柏原市						4		未策定

A 基幹事業

基幹事業(大)	番号	事業種別	地域種別	交付対象	直接間接	事業者	種別1	種別2	要素となる事業名 (事業箇所)	事業内容 (延長・面積等)	市区町村名/ 港湾・地区名	事業実施期間(年度)					全体事業費 (百万円)	費用 便益比	個別施設計画 策定状況
												H26	H27	H28	H29	H30			
一体的に実施することにより期待される効果																			
備考																			
道路事業	A01-663	道路	一般	柏原市	直接	柏原市	市町村道	修繕	(他)名阪北線	舗装修繕 L = 0.18 k m	柏原市						4		未策定
	A01-664	道路	一般	柏原市	直接	柏原市	市町村道	修繕	(他)法善寺1号線	舗装修繕 L = 0.20 k m	柏原市						4		未策定
	A01-665	道路	一般	柏原市	直接	柏原市	市町村道	修繕	(他)山ノ井法善寺線	舗装修繕 L = 0.21 k m	柏原市						4		未策定
	A01-666	道路	一般	柏原市	直接	柏原市	市町村道	修繕	(他)高井田18、21、22、28、70号線	舗装修繕 L = 0.84 k m	柏原市						50		未策定
	A01-667	道路	一般	柏原市	直接	柏原市	市町村道	修繕	(他)青谷2号線	舗装修繕 L = 0.20 k m	柏原市						9		未策定
	A01-668	道路	一般	柏原市	直接	柏原市	市町村道	修繕	(他)原川線	舗装修繕 L = 0.20 k m	柏原市						5		未策定

A 基幹事業

基幹事業(大)	番号	事業種別	地域種別	交付対象	直接間接	事業者	種別1	種別2	要素となる事業名 (事業箇所)	事業内容 (延長・面積等)	市区町村名/ 港湾・地区名	事業実施期間(年度)					全体事業費 (百万円)	費用 便益比	個別施設計画 策定状況
												H26	H27	H28	H29	H30			
一体的に実施することにより期待される効果																			
備考																			
道路事業	A01-669	道路	一般	柏原市	直接	柏原市	市町村道	修繕	(他)高井田25、26、27、29号線	舗装修繕 L = 0.40 k m	柏原市						30	未策定	
	A01-670	道路	一般	柏原市	直接	柏原市	市町村道	修繕	(1)石川東線	舗装修繕 L = 0.20 k m	柏原市						2	未策定	
	A01-671	道路	一般	柏原市	直接	柏原市	市町村道	修繕	(1)円明駒ヶ谷線	舗装修繕 L = 0.10 k m	柏原市						4	未策定	
	A01-672	道路	一般	柏原市	直接	柏原市	市町村道	修繕	(1)本郷平野線	舗装修繕 L = 0.10 k m	柏原市						2	未策定	
	A01-673	道路	一般	柏原市	直接	柏原市	市町村道	修繕	(1)東条青谷線(国分寺大橋)	橋梁修繕、耐震補強 L = 0.14 k m	柏原市						14	策定済	
	A01-674	道路	一般	柏原市	直接	柏原市	市町村道	修繕	(2)安堂18号線(津越橋)	橋梁修繕 L = 0.03 k m	柏原市						23	策定済	

A 基幹事業

基幹事業(大)	番号	事業種別	地域種別	交付対象	直接間接	事業者	種別1	種別2	要素となる事業名 (事業箇所)	事業内容 (延長・面積等)	市区町村名/ 港湾・地区名	事業実施期間(年度)					全体事業費 (百万円)	費用 便益比	個別施設計画 策定状況
												H26	H27	H28	H29	H30			
一体的に実施することにより期待される効果																			
備考																			
道路事業	A01-675	道路	一般	柏原市	直接	柏原市	市町村道	修繕	(1) 上市大正線(今1号橋)	橋梁修繕 L = 0.01 k m	柏原市						1		策定済
	A01-676	道路	一般	柏原市	直接	柏原市	市町村道	修繕	(2) 玉手道明寺線(玉手橋、玉手2号橋)	橋梁修繕、耐震補強 L = 0.15 k m	柏原市						78		策定済
	A01-677	道路	一般	柏原市	直接	柏原市	市町村道	修繕	(他) 田辺12号線(本町5号橋)	橋梁修繕 L = 0.01 k m	柏原市						2		策定済
	A01-678	道路	一般	柏原市	直接	柏原市	市町村道	修繕	(1) 本郷平野線(本郷1号橋)	橋梁修繕 L = 0.01 k m	柏原市						2		策定済
	A01-679	道路	一般	柏原市	直接	柏原市	市町村道	修繕	道路照明修繕事業	道路照明修繕 255基	柏原市						20		未策定
	A01-680	道路	一般	柏原市	直接	柏原市	市町村道	修繕	国分歩道橋	歩道橋修繕 A = 693m ²	柏原市						28		未策定

A 基幹事業

基幹事業(大)	番号	事業種別	地域種別	交付対象	直接間接	事業者	種別1	種別2	要素となる事業名 (事業箇所)	事業内容 (延長・面積等)	市区町村名/ 港湾・地区名	事業実施期間(年度)					全体事業費 (百万円)	費用 便益比	個別施設計画 策定状況
												H26	H27	H28	H29	H30			
一体的に実施することにより期待される効果																			
備考																			
道路事業	A01-681	道路	一般	藤井寺市	直接	藤井寺市	市町村道	修繕	小山船橋線	舗装修繕 L = 0.5 k m	藤井寺市						12	未策定	
	A01-682	道路	一般	藤井寺市	直接	藤井寺市	市町村道	交安	藤井寺市内通学路グリーンベルト推進事業	路側帯カラー化 L = 2.0 k m	藤井寺市						18	未策定	
	A01-683	道路	一般	藤井寺市	直接	藤井寺市	市町村道	交安	(他)藤井寺駅北線	歩道整備 L = 0.32 k m	藤井寺市						273	未策定	
	A01-684	道路	一般	藤井寺市	直接	藤井寺市	市町村道	修繕	市道林10号線(林大橋)	詳細点検・補修設計	藤井寺市						15	策定済	
	A01-685	道路	一般	藤井寺市	直接	藤井寺市	市町村道	修繕	市道岡沢田線(岡沢田線2号橋)	詳細点検・補修設計	藤井寺市						16	策定済	
	A01-686	道路	一般	富田林市	直接	富田林市	市町村道	修繕	(他)甘南備3号線・井関橋	橋梁修繕 L = 0.017 k m	富田林市						11	策定済	

A 基幹事業

基幹事業(大)	番号	事業種別	地域種別	交付対象	直接間接	事業者	種別1	種別2	要素となる事業名 (事業箇所)	事業内容 (延長・面積等)	市区町村名/ 港湾・地区名	事業実施期間(年度)					全体事業費 (百万円)	費用 便益比	個別施設計画 策定状況
												H26	H27	H28	H29	H30			
一体的に実施することにより期待される効果																			
備考																			
道路事業	A01-687	道路	一般	富田林市	直接	富田林市	市町村道	修繕	(他)金剛16号線・甲部平橋	橋梁修繕 L = 0.054 k m	富田林市						8	策定済	
	A01-688	道路	一般	富田林市	直接	富田林市	市町村道	修繕	(他)佐備9号線・中佐備橋	橋梁修繕 L = 0.015 k m	富田林市						10	策定済	
	A01-689	道路	一般	富田林市	直接	富田林市	市町村道	修繕	(他)錦織27号線・無名橋3	橋梁修繕 L = 0.01 k m	富田林市						10	策定済	
	A01-690	道路	一般	富田林市	直接	富田林市	市町村道	修繕	(他)甘南備6号線・楠渡橋	橋梁修繕 L = 0.017 k m	富田林市						10	策定済	
	A01-691	道路	一般	富田林市	直接	富田林市	市町村道	修繕	(他)金剛12号線・おのお橋	橋梁修繕 L = 0.004 k m	富田林市						7	策定済	
	A01-692	道路	一般	富田林市	直接	富田林市	市町村道	修繕	(他)甘南備5号線・28号橋	橋梁修繕 L = 0.0054 k m	富田林市						10	策定済	

A 基幹事業

基幹事業(大)	番号	事業種別	地域種別	交付対象	直接間接	事業者	種別1	種別2	要素となる事業名 (事業箇所)	事業内容 (延長・面積等)	市区町村名/ 港湾・地区名	事業実施期間(年度)					全体事業費 (百万円)	費用 便益比	個別施設計画 策定状況
												H26	H27	H28	H29	H30			
一体的に実施することにより期待される効果																			
備考																			
道路事業	A01-693	道路	一般	富田林市	直接	富田林市	市町村道	修繕	(他)五軒家9号線・北脇橋	橋梁修繕 L = 0.024 k m	富田林市						10		策定済
	A01-694	道路	一般	富田林市	直接	富田林市	市町村道	交安	(2)若松5号線	歩道改良 L = 0.36 k m	富田林市						50		-
	A01-695	道路	一般	富田林市	直接	富田林市	市町村道	修繕	道路附属物の修繕	道路附属物等(道路標識・道路照明施設・トンネル・擁壁・法面)の修繕	富田林市						6		-
	A01-696	道路	一般	富田林市	直接	富田林市	市町村道	修繕	道路附属物の修繕	道路附属物等(橋梁・横断歩道橋)の修繕	富田林市						250		策定済
	A01-697	道路	一般	富田林市	直接	富田林市	市町村道	修繕	(1)富田林駅北線他	舗装修繕 L = 0.19 k m	富田林市						20		-
	A01-698	道路	一般	富田林市	直接	富田林市	市町村道	修繕	(1)狭山河南線	舗装修繕 L = 0.94 k m	富田林市						64		-

A 基幹事業

基幹事業(大)	番号	事業種別	地域種別	交付対象	直接間接	事業者	種別1	種別2	要素となる事業名 (事業箇所)	事業内容 (延長・面積等)	市区町村名/ 港湾・地区名	事業実施期間(年度)					全体事業費 (百万円)	費用 便益比	個別施設計画 策定状況
												H26	H27	H28	H29	H30			
一体的に実施することにより期待される効果																			
備考																			
道路事業	A01-699	道路	一般	富田林市	直接	富田林市	市町村道	修繕	(1) 甲田桜井線	舗装修繕 L = 0.26 k m	富田林市						16	-	
	A01-700	道路	一般	富田林市	直接	富田林市	市町村道	修繕	(2) 若松5号線	舗装修繕 L = 0.36 k m	富田林市						20	-	
	A01-701	道路	一般	富田林市	直接	富田林市	市町村道	修繕	(1) 喜志美原線	舗装修繕 L=1.30km	富田林市						57	-	
	A01-702	道路	一般	富田林市	直接	富田林市	市町村道	修繕	(2) 金剛中央線	舗装修繕 L=1.00km	富田林市						26	-	
	A01-703	道路	一般	富田林市	直接	富田林市	市町村道	修繕	(2) 金剛東線	舗装修繕 L=0.85km	富田林市						43	-	
	A01-704	道路	一般	富田林市	直接	富田林市	市町村道	修繕	(1) 金剛青葉丘線	舗装修繕 L=0.53km	富田林市						22	-	

A 基幹事業

基幹事業(大)	番号	事業種別	地域種別	交付対象	直接間接	事業者	種別1	種別2	要素となる事業名 (事業箇所)	事業内容 (延長・面積等)	市区町村名/ 港湾・地区名	事業実施期間(年度)					全体事業費 (百万円)	費用 便益比	個別施設計画 策定状況
												H26	H27	H28	H29	H30			
一体的に実施することにより期待される効果																			
備考																			
道路事業	A01-705	道路	一般	富田林市	直接	富田林市	市町村道	修繕	(2) 金剛東3号線	舗装修繕 L=1.24km	富田林市						50	-	
	A01-706	道路	一般	富田林市	直接	富田林市	市町村道	修繕	(1) 金剛東5号線	舗装修繕 L=0.78km	富田林市						32	-	
	A01-707	道路	一般	富田林市	直接	富田林市	市町村道	修繕	(2) 中野1号線	舗装修繕 L=0.80km	富田林市						26	-	
	A01-708	道路	一般	富田林市	直接	富田林市	市町村道	修繕	(1) 川西半田線	舗装修繕 L=1.10km	富田林市						35	-	
	A01-709	道路	一般	河内長野市	直接	河内長野市	市町村道	修繕	(1) 市道野作向野線(向野橋)	橋梁補修 L=0.15km	河内長野市						41	策定済	
	A01-710	道路	一般	河内長野市	直接	河内長野市	市町村道	修繕	(1) 市道小塩青葉台線(かいと大橋)	橋梁補修 L=0.11km	河内長野市						266	策定済	

A 基幹事業

基幹事業(大)	番号	事業種別	地域種別	交付対象	直接間接	事業者	種別1	種別2	要素となる事業名 (事業箇所)	事業内容 (延長・面積等)	市区町村名/ 港湾・地区名	事業実施期間(年度)					全体事業費 (百万円)	費用 便益比	個別施設計画 策定状況	
												H26	H27	H28	H29	H30				
一体的に実施することにより期待される効果																				
備考																				
道路事業	A01-711	道路	一般	河内長野市	直接	河内長野市	市町村道	修繕	(他)市道天野滝畑線(天滝橋)	橋梁補修補強設計 L=0.07km	河内長野市						52		策定済	
	計画番号33へ移動																			
	A01-712	道路	一般	河内長野市	直接	河内長野市	市町村道	修繕	(他)市道天野滝畑線(那古谷橋)	橋梁補修補強設計 L=0.07km	河内長野市						54		策定済	
	計画番号33へ移動																			
	A01-713	道路	一般	河内長野市	直接	河内長野市	市町村道	修繕	(他)市道天野滝畑線(鉾山橋)	橋梁補修補強設計 L=0.06km	河内長野市						54		策定済	
	計画番号33へ移動																			
	A01-714	道路	一般	河内長野市	直接	河内長野市	市町村道	修繕	(他)市道天野滝畑線(耕滝橋)	橋梁補修補強設計 L=0.05km	河内長野市						47		策定済	
	計画番号へ33移動																			
	A01-715	道路	一般	河内長野市	直接	河内長野市	市町村道	修繕	(他)市道天野滝畑線(3号栈道橋)	橋梁補修補強設計 L=0.08km	河内長野市						42		策定済	
	計画番号33へ移動																			
	A01-716	道路	一般	河内長野市	直接	河内長野市	市町村道	修繕	(1)市道貴望ヶ丘小山田線	舗装修繕 L=1.00km	河内長野市						67		策定済	

A 基幹事業

基幹事業(大)	番号	事業種別	地域種別	交付対象	直接間接	事業者	種別1	種別2	要素となる事業名 (事業箇所)	事業内容 (延長・面積等)	市区町村名/ 港湾・地区名	事業実施期間(年度)					全体事業費 (百万円)	費用 便益比	個別施設計画 策定状況
												H26	H27	H28	H29	H30			
一体的に実施することにより期待される効果																			
備考																			
道路事業	A01-717	道路	一般	河内長野市	直接	河内長野市	市町村道	修繕	(1)市道サニータウン1号線	舗装修繕 L=1.00km	河内長野市						60	策定済	
	A01-718	道路	一般	河内長野市	直接	河内長野市	市町村道	修繕	(1)市道貴望ヶ丘小山田線	舗装修繕 L=0.30km	河内長野市						11	策定済	
	A01-719	道路	一般	河内長野市	直接	河内長野市	市町村道	修繕	(1)市道原町狭山線	舗装修繕 L=1.00km	河内長野市						59	策定済	
	A01-720	道路	一般	河内長野市	直接	河内長野市	市町村道	修繕	(1)市道小塩青葉台線	舗装修繕 L=1.00km	河内長野市						36	策定済	
	A01-721	道路	一般	河内長野市	直接	河内長野市	市町村道	修繕	(1)市道小塩青葉台線	舗装修繕 L=1.00km	河内長野市						45	策定済	
	A01-722	道路	一般	河内長野市	直接	河内長野市	市町村道	修繕	(他)市道小山田荘園1号線	舗装修繕 L=0.12km	河内長野市						10	策定済	

A 基幹事業

基幹事業(大)	番号	事業種別	地域種別	交付対象	直接間接	事業者	種別1	種別2	要素となる事業名 (事業箇所)	事業内容 (延長・面積等)	市区町村名/ 港湾・地区名	事業実施期間(年度)					全体事業費 (百万円)	費用 便益比	個別施設計画 策定状況
												H26	H27	H28	H29	H30			
一体的に実施することにより期待される効果																			
備考																			
道路事業	A01-723	道路	一般	河内長野市	直接	河内長野市	市町村道	修繕	(他)市道青葉台ハイツ1号線	舗装修繕 L=1.00km	河内長野市						50		策定済
	A01-724	道路	一般	河内長野市	直接	河内長野市	市町村道	修繕	(他)市道広野団地1号線	舗装修繕 L=1.00km	河内長野市						34		策定済
	A01-725	道路	一般	河内長野市	直接	河内長野市	市町村道	修繕	(他)市道天野山日野線	舗装修繕 L=1.00km	河内長野市						59		策定済
	A01-726	道路	一般	河内長野市	直接	河内長野市	市町村道	修繕	(他)市道野作赤峯下里線	舗装修繕 L=1.00km	河内長野市						43		策定済
	A01-727	道路	一般	河内長野市	直接	河内長野市	市町村道	改築	(1)市道日野加賀田線	道路改良 L=0.24km	河内長野市						321		-
	A01-728	道路	一般	大阪狭山市	直接	大阪狭山市	市町村道	修繕	今熊大野線	舗装修繕 L=0.70km	大阪狭山市						71		策定済

A 基幹事業

基幹事業(大)	番号	事業種別	地域種別	交付対象	直接間接	事業者	種別1	種別2	要素となる事業名 (事業箇所)	事業内容 (延長・面積等)	市区町村名/ 港湾・地区名	事業実施期間(年度)					全体事業費 (百万円)	費用 便益比	個別施設計画 策定状況
												H26	H27	H28	H29	H30			
一体的に実施することにより期待される効果																			
備考																			
道路事業	A01-729	道路	一般	大阪狭山市	直接	大阪狭山市	市町村道	修繕	大野台100号線	舗装修繕 L=0.45km	大阪狭山市						12		未策定
	A01-730	道路	一般	大阪狭山市	直接	大阪狭山市	市町村道	修繕	口大野山伏線	舗装修繕 L=0.42km	大阪狭山市						12		未策定
	A01-731	道路	一般	大阪狭山市	直接	大阪狭山市	市町村道	交安	交差点内カラー化事業	交差点カラー化 N=21箇所	大阪狭山市						20		-
	A01-732	道路	一般	大阪狭山市	直接	大阪狭山市	市町村道	交安	金剛駅周辺地区	点字ブロック設置 L=0.17km	大阪狭山市						3		-
	A01-733	道路	一般	大阪狭山市	直接	大阪狭山市	市町村道	修繕	大野台地区	舗装修繕	大阪狭山市						60		未策定
	A01-734	道路	一般	大阪狭山市	直接	大阪狭山市	市町村道	改築	西除川左岸線	道路改築 L=1.3km	大阪狭山市						55		-

A 基幹事業

基幹事業(大)	番号	事業種別	地域種別	交付対象	直接間接	事業者	種別1	種別2	要素となる事業名 (事業箇所)	事業内容 (延長・面積等)	市区町村名/ 港湾・地区名	事業実施期間(年度)					全体事業費 (百万円)	費用 便益比	個別施設計画 策定状況
												H26	H27	H28	H29	H30			
一体的に実施することにより期待される効果																			
備考																			
道路事業	A01-735	道路	一般	大阪狭山市	直接	大阪狭山市	市町村道	修繕	狭山岩室線	舗装修繕 L=0.20km	大阪狭山市						13		策定済
	A01-736	道路	一般	大阪狭山市	直接	大阪狭山市	市町村道	修繕	金剛泉北線	舗装修繕 L=0.90km	大阪狭山市						70		策定済
	A01-737	道路	一般	大阪狭山市	直接	大阪狭山市	市町村道	修繕	ニュータウン環状線	舗装修繕 L=0.70km	大阪狭山市						50		策定済
	A01-738	道路	一般	大阪狭山市	直接	大阪狭山市	市町村道	修繕	西山台中央線	舗装修繕 L=0.40km	大阪狭山市						15		未策定
	A01-739	道路	一般	大阪狭山市	直接	大阪狭山市	市町村道	修繕	狭山駅五軒家線	舗装修繕 L=0.30km	大阪狭山市						9		未策定
	A01-740	道路	一般	大阪狭山市	直接	大阪狭山市	市町村道	修繕	大野台菜萁木線	舗装修繕 L=0.85km	大阪狭山市						35		未策定

A 基幹事業

基幹事業(大)	番号	事業種別	地域種別	交付対象	直接間接	事業者	種別1	種別2	要素となる事業名 (事業箇所)	事業内容 (延長・面積等)	市区町村名/ 港湾・地区名	事業実施期間(年度)					全体事業費 (百万円)	費用 便益比	個別施設計画 策定状況
												H26	H27	H28	H29	H30			
一体的に実施することにより期待される効果																			
備考																			
道路事業	A01-741	道路	一般	太子町	直接	太子町	市町村道	修繕	(他)町道大平線	長寿命化修繕・耐震補強	太子町						32		策定済
	計画番号33へ移動																		
	A01-742	道路	一般	太子町	直接	太子町	市町村道	修繕	(他)町道御陵道線	橋梁修繕 L=21.8m	太子町						30		策定済
	計画番号33へ移動																		
	A01-743	道路	一般	太子町	直接	太子町	市町村道	修繕	(他)町道伽山線	橋梁修繕 L=16.15m	太子町						30		策定済
	計画番号33へ移動																		
	A01-744	道路	一般	河南町	直接	河南町	市町村道	修繕	大宝地区一円	車道舗装	河南町						103		策定済
	計画番号33へ移動																		
	A01-745	街路	一般	泉大津市	直接	泉大津市	S街路	改築	3・3・206-4南海中央線(森地区)	バイパス L=1.1km	泉大津市						4,400		-
	計画番号33へ移動																		
	A01-746	道路	一般	岸和田市	直接	岸和田市	市町村道	修繕	(1)包近流木線	舗装修繕 L=2.7km	岸和田市						137		未策定
	計画番号33へ移動																		
計画番号33へ移動																			

A 基幹事業

基幹事業(大)	番号	事業種別	地域種別	交付対象	直接間接	事業者	種別1	種別2	要素となる事業名 (事業箇所)	事業内容 (延長・面積等)	市区町村名/ 港湾・地区名	事業実施期間(年度)					全体事業費 (百万円)	費用 便益比	個別施設計画 策定状況
												H26	H27	H28	H29	H30			
一体的に実施することにより期待される効果																			
備考																			
道路事業	A01-747	道路	一般	岸和田市	直接	岸和田市	市町村道	修繕	(2)久米田東西線	舗装修繕 L=0.15km	岸和田市						9		未策定
	A01-748	道路	一般	岸和田市	直接	岸和田市	市町村道	修繕	(1)包近流木線(上権現橋)	橋梁修繕 L=0.03km	岸和田市						22		策定済
	A01-749	道路	一般	岸和田市	直接	岸和田市	市町村道	修繕	(他)新港木材1号線(問屋1号線)	橋梁修繕 L=0.02km	岸和田市						21		策定済
	A01-750	道路	一般	岸和田市	直接	岸和田市	市町村道	修繕	(他)流木真上2号線(滝原大橋)	橋梁修繕 L=0.09km	岸和田市						22		策定済
	A01-751	道路	一般	泉南市	直接	泉南市	市町村道	修繕	新家いずみ台団地内線	舗装修繕 L=0.75km	泉南市						18		-
	A01-752	道路	一般	泉南市	直接	泉南市	市町村道	修繕	新家サングリーン団地内線	舗装修繕 L=1.70km	泉南市						41		-

A 基幹事業

基幹事業(大)	番号	事業種別	地域種別	交付対象	直接間接	事業者	種別1	種別2	要素となる事業名 (事業箇所)	事業内容 (延長・面積等)	市区町村名/ 港湾・地区名	事業実施期間(年度)					全体事業費 (百万円)	費用 便益比	個別施設計画 策定状況	
												H26	H27	H28	H29	H30				
一体的に実施することにより期待される効果																				
備考																				
道路事業	A01-753	道路	一般	泉南市	直接	泉南市	市町村道	修繕	砂川奇勝ヶ丘団地内線	舗装修繕 L=1.78km	泉南市						43		-	
	A01-754	道路	一般	泉南市	直接	泉南市	市町村道	修繕	新家楠台団地内線	舗装修繕 L=0.10km	泉南市						2		-	
	A01-755	道路	一般	泉南市	直接	泉南市	市町村道	修繕	新家東和苑団地内線	舗装修繕 L=0.10km	泉南市						2		-	
	A01-756	道路	一般	泉南市	直接	泉南市	市町村道	修繕	泉南イトーピア団地内線	舗装修繕 L=0.25km	泉南市						6		-	
	A01-757	道路	一般	泉南市	直接	泉南市	市町村道	修繕	上村野口線	舗装修繕 L=0.14km	泉南市						3		-	
	A01-758	道路	一般	泉南市	直接	泉南市	市町村道	修繕	高野宮線	舗装修繕 L=0.15km	泉南市						4		-	

A 基幹事業

基幹事業(大)	番号	事業種別	地域種別	交付対象	直接間接	事業者	種別1	種別2	要素となる事業名 (事業箇所)	事業内容 (延長・面積等)	市区町村名/ 港湾・地区名	事業実施期間(年度)					全体事業費 (百万円)	費用 便益比	個別施設計画 策定状況
												H26	H27	H28	H29	H30			
一体的に実施することにより期待される効果																			
備考																			
道路事業	A01-759	道路	一般	泉南市	直接	泉南市	市町村道	修繕	新家駅高野別所線	舗装修繕 L=1.30km	泉南市						31		-
	A01-760	道路	一般	泉南市	直接	泉南市	市町村道	修繕	柴田団地砂川団地内線	舗装修繕 L=0.57km	泉南市						12		-
	A01-761	道路	一般	泉南市	直接	泉南市	市町村道	修繕	砂川駅信の池線	舗装修繕 L=0.52km	泉南市						17		-
	A01-762	道路	一般	泉南市	直接	泉南市	市町村道	修繕	警察団地内線	舗装修繕 L=0.45km	泉南市						9		-
	A01-763	道路	一般	泉南市	直接	泉南市	市町村道	修繕	男里南海住宅団地内線	舗装修繕 L=0.10km	泉南市						2		-
	A01-764	道路	一般	泉南市	直接	泉南市	市町村道	修繕	馬場谷口池西線	舗装修繕 L=0.10km	泉南市						2		-

A 基幹事業

基幹事業(大)	番号	事業種別	地域種別	交付対象	直接間接	事業者	種別1	種別2	要素となる事業名 (事業箇所)	事業内容 (延長・面積等)	市区町村名/ 港湾・地区名	事業実施期間(年度)					全体事業費 (百万円)	費用 便益比	個別施設計画 策定状況
												H26	H27	H28	H29	H30			
一体的に実施することにより期待される効果																			
備考																			
道路事業	A01-765	道路	一般	泉南市	直接	泉南市	市町村道	修繕	桜ヶ丘団地内線	舗装修繕 L=0.50km	泉南市						13	-	
	A01-766	道路	一般	泉南市	直接	泉南市	市町村道	修繕	信達小学校表門通線	舗装修繕 L=0.19km	泉南市						7	-	
	A01-767	道路	一般	泉南市	直接	泉南市	市町村道	修繕	下村大口線	舗装修繕 L=1.57km	泉南市						34	-	
	A01-768	道路	一般	泉南市	直接	泉南市	市町村道	修繕	信達牧野12本松線	舗装修繕 L=0.17km	泉南市						3	-	
	A01-769	道路	一般	熊取町	直接	熊取町	市町村道	改築	(1)(町)小谷穴釜線	道路改築 L=0.36km	熊取町						797	-	
	計画番号32へ移動																		
	A01-770	道路	一般	熊取町	直接	熊取町	市町村道	修繕	(他)(町)希望が丘自由が丘線	舗装修繕 L=0.99km	熊取町						61	策定済	

A 基幹事業

基幹事業(大)	番号	事業種別	地域種別	交付対象	直接間接	事業者	種別1	種別2	要素となる事業名 (事業箇所)	事業内容 (延長・面積等)	市区町村名/ 港湾・地区名	事業実施期間(年度)					全体事業費 (百万円)	費用 便益比	個別施設計画 策定状況
												H26	H27	H28	H29	H30			
一体的に実施することにより期待される効果																			
備考																			
道路事業	A01-771	道路	一般	熊取町	直接	熊取町	市町村道	修繕	(2)(町)小垣内七山線	舗装修繕 L=1.18km	熊取町						37		策定済
	A01-772	道路	一般	熊取町	直接	熊取町	市町村道	修繕	(他)(町)山の手南北幹線	舗装修繕 L=0.38km	熊取町						15		策定済
	A01-773	道路	一般	熊取町	直接	熊取町	市町村道	修繕	(1)(町)穴釜成合線	舗装修繕 L=0.49km	熊取町						24		策定済
	A01-774	道路	一般	熊取町	直接	熊取町	市町村道	修繕	(2)(町)永楽線	舗装修繕 L=0.80km	熊取町						25		策定済
	A01-775	道路	一般	熊取町	直接	熊取町	市町村道	修繕	(他)(町)山の手台7号線	舗装修繕 L=0.38km	熊取町						8		策定済
	A01-776	道路	一般	熊取町	直接	熊取町	市町村道	修繕	(2)(町)府住1号線	舗装修繕 L=0.19km	熊取町						15		策定済

A 基幹事業

基幹事業(大)	番号	事業種別	地域種別	交付対象	直接間接	事業者	種別1	種別2	要素となる事業名 (事業箇所)	事業内容 (延長・面積等)	市区町村名/ 港湾・地区名	事業実施期間(年度)					全体事業費 (百万円)	費用 便益比	個別施設計画 策定状況	
												H26	H27	H28	H29	H30				
一体的に実施することにより期待される効果																				
備考																				
道路事業	A01-777	道路	一般	熊取町	直接	熊取町	市町村道	修繕	(他)(町)山の手台25号線	舗装修繕 L=0.20km	熊取町						3		策定済	
	A01-778	道路	一般	熊取町	直接	熊取町	市町村道	修繕	(1)(町)小垣内川田七山線	舗装修繕 L=0.45km	熊取町						13		策定済	
	A01-779	道路	一般	熊取町	直接	熊取町	市町村道	修繕	(他)(町)山の手台1号線	舗装修繕 L=0.38km	熊取町						15		策定済	
	A01-780	道路	一般	熊取町	直接	熊取町	市町村道	修繕	(他)(町)自由が丘3号線	舗装修繕 L=0.29km	熊取町						5		策定済	
	A01-781	道路	一般	熊取町	直接	熊取町	市町村道	修繕	(1)(町)朝代成合永楽線	舗装修繕 L=0.29km	熊取町						6		策定済	
	A01-782	道路	一般	熊取町	直接	熊取町	市町村道	修繕	(他)(町)朝代地区道路	舗装修繕 L=0.49km	熊取町						4		策定済	

A 基幹事業

基幹事業(大)	番号	事業種別	地域種別	交付対象	直接間接	事業者	種別1	種別2	要素となる事業名 (事業箇所)	事業内容 (延長・面積等)	市区町村名/ 港湾・地区名	事業実施期間(年度)					全体事業費 (百万円)	費用 便益比	個別施設計画 策定状況
												H26	H27	H28	H29	H30			
一体的に実施することにより期待される効果																			
備考																			
道路事業	A01-783	道路	一般	熊取町	直接	熊取町	市町村道	交安	(1)(町)五門七山線	路側帯カラー化 L=0.85km	熊取町						4	-	
	A01-784	道路	一般	熊取町	直接	熊取町	市町村道	交安	(2)(町)小垣内七山線	路側帯カラー化 L=1.05km	熊取町							4	-
	A01-785	道路	一般	熊取町	直接	熊取町	市町村道	修繕	(1)(町)朝代和田大宮線	舗装修繕 L=0.25km	熊取町							47	策定済
	A01-786	道路	一般	熊取町	直接	熊取町	市町村道	修繕	(2)(町)芦谷線	舗装修繕 L=0.59km	熊取町							40	策定済
	A01-787	道路	一般	熊取町	直接	熊取町	市町村道	修繕	(他)(町)高田桜谷線	舗装修繕 L=0.80km	熊取町							31	策定済
	A01-788	道路	一般	熊取町	直接	熊取町	市町村道	修繕	(他)(町)山の手台16号線	舗装修繕 L=0.12km	熊取町							2	策定済

A 基幹事業

基幹事業(大)	番号	事業種別	地域種別	交付対象	直接間接	事業者	種別1	種別2	要素となる事業名 (事業箇所)	事業内容 (延長・面積等)	市区町村名/ 港湾・地区名	事業実施期間(年度)					全体事業費 (百万円)	費用 便益比	個別施設計画 策定状況
												H26	H27	H28	H29	H30			
一体的に実施することにより期待される効果																			
備考																			
道路事業	A01-789	道路	一般	熊取町	直接	熊取町	市町村道	修繕	(他)(町)山の手台17号線	舗装修繕 L=0.09km	熊取町						1	策定済	
	A01-790	道路	一般	熊取町	直接	熊取町	市町村道	修繕	(他)(町)山の手台18号線	舗装修繕 L=0.04km	熊取町						1	策定済	
	A01-791	道路	一般	熊取町	直接	熊取町	市町村道	修繕	(他)(町)山の手台26号線	舗装修繕 L=0.09km	熊取町						1	策定済	
	A01-792	道路	一般	熊取町	直接	熊取町	市町村道	修繕	(他)(町)山の手台28号線	舗装修繕 L=0.02km	熊取町						1	策定済	
	A01-793	道路	一般	熊取町	直接	熊取町	市町村道	修繕	(他)(町)山の手台29号線	舗装修繕 L=0.04km	熊取町						1	策定済	
	A01-794	道路	一般	熊取町	直接	熊取町	市町村道	修繕	(他)(町)山の手台31号線	舗装修繕 L=0.08km	熊取町						1	策定済	

A 基幹事業

基幹事業(大)	番号	事業種別	地域種別	交付対象	直接間接	事業者	種別1	種別2	要素となる事業名 (事業箇所)	事業内容 (延長・面積等)	市区町村名/ 港湾・地区名	事業実施期間(年度)					全体事業費 (百万円)	費用 便益比	個別施設計画 策定状況
												H26	H27	H28	H29	H30			
一体的に実施することにより期待される効果																			
備考																			
道路事業	A01-795	道路	一般	熊取町	直接	熊取町	市町村道	修繕	(他)(町)希望が丘6号線	舗装修繕 L=0.10km	熊取町						2	策定済	
	A01-796	道路	一般	熊取町	直接	熊取町	市町村道	修繕	(他)(町)希望が丘16号線	舗装修繕 L=0.09km	熊取町						2	策定済	
	A01-797	道路	一般	熊取町	直接	熊取町	市町村道	修繕	(他)(町)希望が丘18号線	舗装修繕 L=0.21km	熊取町						6	策定済	
	A01-798	道路	一般	熊取町	直接	熊取町	市町村道	修繕	(他)(町)希望が丘19号線	舗装修繕 L=0.07km	熊取町						2	策定済	
	A01-799	道路	一般	熊取町	直接	熊取町	市町村道	修繕	(他)(町)希望が丘22号線	舗装修繕 L=0.06km	熊取町						1	策定済	
	A01-800	道路	一般	熊取町	直接	熊取町	市町村道	修繕	(他)(町)希望が丘30号線	舗装修繕 L=0.08km	熊取町						1	策定済	

A 基幹事業

基幹事業(大)	番号	事業種別	地域種別	交付対象	直接間接	事業者	種別1	種別2	要素となる事業名 (事業箇所)	事業内容 (延長・面積等)	市区町村名/ 港湾・地区名	事業実施期間(年度)					全体事業費 (百万円)	費用 便益比	個別施設計画 策定状況
												H26	H27	H28	H29	H30			
一体的に実施することにより期待される効果																			
備考																			
道路事業	A01-801	道路	一般	熊取町	直接	熊取町	市町村道	修繕	(他)(町)希望が丘31号線	舗装修繕 L=0.08km	熊取町						2	策定済	
	A01-802	道路	一般	熊取町	直接	熊取町	市町村道	修繕	(他)(町)希望が丘32号線	舗装修繕 L=0.08km	熊取町						1	策定済	
	A01-803	道路	一般	熊取町	直接	熊取町	市町村道	修繕	(他)(町)希望が丘40号線	舗装修繕 L=0.10km	熊取町						2	策定済	
	A01-804	道路	一般	熊取町	直接	熊取町	市町村道	修繕	(他)(町)自由が丘1号線	舗装修繕 L=0.09km	熊取町						2	策定済	
	A01-805	道路	一般	熊取町	直接	熊取町	市町村道	修繕	(他)(町)自由が丘4号線	舗装修繕 L=0.08km	熊取町						2	策定済	
	A01-806	道路	一般	熊取町	直接	熊取町	市町村道	修繕	(他)(町)自由が丘29号線	舗装修繕 L=0.04km	熊取町						1	策定済	

A 基幹事業

基幹事業(大)	番号	事業種別	地域種別	交付対象	直接間接	事業者	種別1	種別2	要素となる事業名 (事業箇所)	事業内容 (延長・面積等)	市区町村名/ 港湾・地区名	事業実施期間(年度)					全体事業費 (百万円)	費用 便益比	個別施設計画 策定状況
												H26	H27	H28	H29	H30			
一体的に実施することにより期待される効果																			
備考																			
道路事業	A01-807	道路	一般	熊取町	直接	熊取町	市町村道	修繕	(他)(町)若葉1号線	舗装修繕 L=0.11km	熊取町						4		策定済
	A01-808	道路	一般	熊取町	直接	熊取町	市町村道	修繕	(他)(町)高塚台3号線	舗装修繕 L=0.19km	熊取町						3		策定済
	A01-809	道路	一般	熊取町	直接	熊取町	市町村道	修繕	(他)(町)高塚台4号線	舗装修繕 L=0.07km	熊取町						1		策定済
	A01-810	道路	一般	熊取町	直接	熊取町	市町村道	修繕	(他)(町)成合高田線	舗装修繕 L=1.21km	熊取町						89		策定済
	A01-811	道路	一般	熊取町	直接	熊取町	市町村道	修繕	(他)(町)南山の手台 南中央線	舗装修繕 L=0.05km	熊取町						1		策定済
	A01-812	道路	一般	熊取町	直接	熊取町	市町村道	修繕	(他)(町)南山の手台 南1号線	舗装修繕 L=0.04km	熊取町						1		策定済

A 基幹事業

基幹事業(大)	番号	事業種別	地域種別	交付対象	直接間接	事業者	種別1	種別2	要素となる事業名 (事業箇所)	事業内容 (延長・面積等)	市区町村名/ 港湾・地区名	事業実施期間(年度)					全体事業費 (百万円)	費用 便益比	個別施設計画 策定状況
												H26	H27	H28	H29	H30			
一体的に実施することにより期待される効果																			
備考																			
道路事業	A01-813	道路	一般	熊取町	直接	熊取町	市町村道	修繕	(他)(町)大浦菰池東3号線	舗装修繕 L=0.04km	熊取町						1	策定済	
	A01-814	道路	一般	熊取町	直接	熊取町	市町村道	修繕	(他)(町)東和苑9号線	舗装修繕 L=0.03km	熊取町						1	策定済	
	A01-815	道路	一般	熊取町	直接	熊取町	市町村道	修繕	(1)(町)五門久保小谷線(永楽橋)	橋梁修繕 L=0.03km	熊取町						58	策定済	
	計画番号33へ移動																		
	A01-816	道路	一般	熊取町	直接	熊取町	市町村道	交安	(1)(町)貝塚日根野線	右折レーン設置 L=0.11km	熊取町						39	-	
	計画番号32へ移動																		
	A01-817	道路	一般	熊取町	直接	熊取町	市町村道	交安	(1)(町)朝代和田大宮線	路側帯カラー化 L=1.12km	熊取町						20	-	
	計画番号32へ移動																		
	A01-818	道路	一般	熊取町	直接	熊取町	市町村道	修繕	(1)(町)朝代和田大宮線(祇園橋)	橋梁修繕 L=0.01km	熊取町						31	策定済	

A 基幹事業

基幹事業(大)	番号	事業種別	地域種別	交付対象	直接間接	事業者	種別1	種別2	要素となる事業名 (事業箇所)	事業内容 (延長・面積等)	市区町村名/ 港湾・地区名	事業実施期間(年度)					全体事業費 (百万円)	費用 便益比	個別施設計画 策定状況
												H26	H27	H28	H29	H30			
一体的に実施することにより期待される効果																			
備考																			
道路事業	A01-819	道路	一般	熊取町	直接	熊取町	市町村道	修繕	(1、他)(町)久保高田線(楠木橋)	橋梁修繕 L=0.01km	熊取町						35		策定済
	計画番号33へ移動																		
	A01-820	道路	一般	熊取町	直接	熊取町	市町村道	修繕	(2)(町)府住1号線(雨山橋)	橋梁修繕 L=0.02km	熊取町						4		策定済
	A01-821	道路	一般	熊取町	直接	熊取町	市町村道	交安	(2)(町)五門和田線	路側帯カラー化 L=0.12km	熊取町						1		-
	A01-822	道路	一般	熊取町	直接	熊取町	市町村道	交安	(1)(町)小垣内川田七山線	路側帯カラー化 L=0.70km	熊取町						2		-
	A01-823	道路	一般	熊取町	直接	熊取町	市町村道	交安	(他)(町)野田朝代線	路側帯カラー化 L=0.15km	熊取町						1		-
	A01-824	道路	一般	熊取町	直接	熊取町	市町村道	交安	(他)(町)府住13号線	路側帯カラー化 L=0.08km	熊取町						1		-

A 基幹事業

基幹事業(大)	番号	事業種別	地域種別	交付対象	直接間接	事業者	種別1	種別2	要素となる事業名 (事業箇所)	事業内容 (延長・面積等)	市区町村名/ 港湾・地区名	事業実施期間(年度)					全体事業費 (百万円)	費用 便益比	個別施設計画 策定状況
												H26	H27	H28	H29	H30			
一体的に実施することにより期待される効果																			
備考																			
道路事業	A01-825	道路	一般	熊取町	直接	熊取町	市町村道	修繕	(2)(町)永楽線他1路線災害予防保全事業	法面工 L=1.20km	熊取町						53		未策定
	A01-826	道路	一般	熊取町	直接	熊取町	市町村道	修繕	(2)(町)西之山線	舗装修繕 L=0.08km	熊取町						5		策定済
	A01-827	道路	一般	田尻町	直接	田尻町	市町村道	交安	町道新家田尻線1号	踏切拡幅・歩道設置 L=0.01km	田尻町						146		-
	A01-828	道路	一般	岬町	直接	岬町	市町村道	修繕	(他)岬海岸番川線	路肩改修 L=0.1km	岬町						20		-
	A01-829	道路	一般	岬町	直接	岬町	市町村道	修繕	(他)岬町内道路 舗装修繕工事	舗装修繕 L=5.3km	岬町						221		策定済
	A01-830	道路	一般	豊中市	直接	豊中市	市町村道	修繕	緑丘上野坂線	歩道改良 L=0.2km	豊中市						17		-

A 基幹事業

基幹事業(大)	番号	事業種別	地域種別	交付対象	直接間接	事業者	種別1	種別2	要素となる事業名 (事業箇所)	事業内容 (延長・面積等)	市区町村名/ 港湾・地区名	事業実施期間(年度)					全体事業費 (百万円)	費用 便益比	個別施設計画 策定状況	
												H26	H27	H28	H29	H30				
一体的に実施することにより期待される効果																				
備考																				
道路事業	A01-831	道路	一般	豊中市	直接	豊中市	市町村道	修繕	東豊中線	歩道改良 L=0.2km	豊中市						28	-		
	A01-832	道路	一般	豊中市	直接	豊中市	市町村道	修繕	長興寺大溝線	歩道改良 L=0.1km	豊中市						16	-		
	A01-833	道路	一般	豊中市	直接	豊中市	市町村道	修繕	服部駅利倉線	歩道改良 L=0.2km	豊中市						6	-		
	A01-834	道路	一般	高槻市	直接	高槻市	市町村道	修繕	バリアフリー化事業	点字ブロック設置ほか 市内 一円	高槻市						35	-		
	A01-835	道路	一般	高槻市	直接	高槻市	市町村道	修繕	自転車利用環境整備促進 事業	自転車通行空間整備 市内一 円	高槻市						75	-		
	A01-836	道路	一般	高槻市	直接	高槻市	市町村道	修繕	阿武野奈佐原線	道路修繕 L=0.4km	高槻市						10		策定済	

A 基幹事業

基幹事業(大)	番号	事業種別	地域種別	交付対象	直接間接	事業者	種別1	種別2	要素となる事業名 (事業箇所)	事業内容 (延長・面積等)	市区町村名/ 港湾・地区名	事業実施期間(年度)					全体事業費 (百万円)	費用 便益比	個別施設計画 策定状況
												H26	H27	H28	H29	H30			
一体的に実施することにより期待される効果																			
備考																			
道路事業	A01-837	道路	一般	高槻市	直接	高槻市	市町村道	修繕	富田北駅前線	道路修繕 L=0.4km	高槻市						10		策定済
	A01-838	道路	一般	茨木市	直接	茨木市	市町村道	修繕	(2)西中条町奈良線	歩道改良 L=1.03km	茨木市						2,000		-
	A01-839	道路	一般	河南町	直接	河南町	市町村道	修繕	(1)滝谷平石線	車道舗装 L=2.20km	河南町						72		策定済
	A01-840	道路	一般	河南町	直接	河南町	市町村道	修繕	(2)寛弘寺竹ノ内線(中橋)	橋梁修繕 L=21.0m	河南町						7		策定済
	A01-841	道路	一般	河南町	直接	河南町	市町村道	修繕	(他)梅川大宝南線(念仏橋)	橋梁修繕 L=21.0m	河南町						2		策定済
	A01-842	道路	一般	河南町	直接	河南町	市町村道	修繕	(1)滝谷平石線(1102橋)	橋梁修繕 L=10.0m	河南町						8		策定済
	計画番号33へ移動																		

A 基幹事業

基幹事業(大)	番号	事業種別	地域種別	交付対象	直接間接	事業者	種別1	種別2	要素となる事業名 (事業箇所)	事業内容 (延長・面積等)	市区町村名/ 港湾・地区名	事業実施期間(年度)					全体事業費 (百万円)	費用 便益比	個別施設計画 策定状況
												H26	H27	H28	H29	H30			
一体的に実施することにより期待される効果																			
備考																			
道路事業	A01-843	道路	一般	河南町	直接	河南町	市町村道	修繕	(1)一須賀大宝線(大宝橋)	橋梁修繕 L=26.0m	河南町						13		策定済
	計画番号33へ移動																		
	A01-844	道路	一般	河南町	直接	河南町	市町村道	修繕	(2)白木大日線(尾尻橋)	橋梁修繕 L=26.0m	河南町						6		策定済
	計画番号33へ移動																		
	A01-845	道路	一般	河南町	直接	河南町	市町村道	修繕	(他)中村神山線(金剛橋)	橋梁修繕 L=14.0m	河南町						2		策定済
	計画番号33へ移動																		
	A01-846	道路	一般	河南町	直接	河南町	市町村道	修繕	(他)坂の脇線(0603橋)	橋梁修繕 L=13.0m	河南町						4		策定済
	計画番号33へ移動																		
	A01-847	道路	一般	河南町	直接	河南町	市町村道	修繕	(他)白木大日線(大川橋)	橋梁修繕 L=5.0m	河南町						3		策定済
	計画番号33へ移動																		
	A01-848	道路	一般	河南町	直接	河南町	市町村道	修繕	(他)ピヤガフケ老谷線(1405橋)	橋梁修繕 L=3.0m	河南町						3		策定済
	計画番号33へ移動																		

A 基幹事業

基幹事業(大)	番号	事業種別	地域種別	交付対象	直接間接	事業者	種別1	種別2	要素となる事業名 (事業箇所)	事業内容 (延長・面積等)	市区町村名/ 港湾・地区名	事業実施期間(年度)					全体事業費 (百万円)	費用 便益比	個別施設計画 策定状況
												H26	H27	H28	H29	H30			
一体的に実施することにより期待される効果																			
備考																			
道路事業	A01-849	道路	一般	河南町	直接	河南町	市町村道	修繕	(他)中村神山線(天満橋)	橋梁修繕 L=6.0m	河南町						5	策定済	
	A01-850	道路	一般	河南町	直接	河南町	市町村道	修繕	(他)大ヶ塚大宝線(大ヶ塚橋)	橋梁修繕 L=21.0m	河南町						4	策定済	
	A01-851	道路	一般	河南町	直接	河南町	市町村道	修繕	(2)寛弘寺竹ノ内線(和田橋)	橋梁修繕 L=14.0m	河南町						5	策定済	
	A01-852	道路	一般	河南町	直接	河南町	市町村道	修繕	(1)上河内富田林線1号	歩道設置 L=0.12km	河南町						29	策定済	
	A01-853	道路	一般	河南町	直接	河南町	市町村道	修繕	(1)一須賀大宝線	歩道改良 L=0.14km	河南町						32	未策定	
	A01-854	道路	一般	泉大津市	直接	泉大津市	市町村道	修繕	市道森9号線	自転車通行帯整備 L=0.5km	泉大津市						10	-	

A 基幹事業

基幹事業(大)	番号	事業種別	地域種別	交付対象	直接間接	事業者	種別1	種別2	要素となる事業名 (事業箇所)	事業内容 (延長・面積等)	市区町村名/ 港湾・地区名	事業実施期間(年度)					全体事業費 (百万円)	費用 便益比	個別施設計画 策定状況
												H26	H27	H28	H29	H30			
一体的に実施することにより期待される効果																			
備考																			
道路事業	A01-855	道路	一般	岸和田市	直接	岸和田市	市町村道	修繕	(2)阿間ヶ滝三ヶ山線 (阿間ヶ滝高橋)	橋梁修繕 L=0.02km	岸和田市						15		策定済
	A01-856	道路	一般	岸和田市	直接	岸和田市	市町村道	修繕	(他)久米田山滝線(山直橋)	橋梁修繕 L=0.02km	岸和田市						20		策定済
	A01-857	道路	一般	池田市	直接	池田市	市町村道	修繕	(1)大阪国際空港線	舗装修繕 L=0.155km	池田市						17		未策定
	A01-858	道路	一般	池田市	直接	池田市	市町村道	修繕	道路附属物修繕	道路附属物修繕	池田市						13		未策定
	A01-859	道路	一般	豊中市	直接	豊中市	市町村道	修繕	勝部寺内線外	歩道改良 L=0.2km	豊中市						7		-
	A01-860	道路	一般	豊中市	直接	豊中市	市町村道	修繕	阪急西側北線	自転車通行空間 L=1.2km	豊中市						27		-
	計画番号32へ移動																		

A 基幹事業

基幹事業(大)	番号	事業種別	地域種別	交付対象	直接間接	事業者	種別1	種別2	要素となる事業名 (事業箇所)	事業内容 (延長・面積等)	市区町村名/ 港湾・地区名	事業実施期間(年度)					全体事業費 (百万円)	費用 便益比	個別施設計画 策定状況
												H26	H27	H28	H29	H30			
一体的に実施することにより期待される効果																			
備考																			
道路事業	A01-861	道路	一般	豊中市	直接	豊中市	市町村道	修繕	(1)新千里2号線	舗装修繕 L=0.5km	豊中市						15	策定済	
	A01-862	道路	一般	豊中市	直接	豊中市	市町村道	修繕	(2)千里西町センター通り線	舗装修繕 L=0.3km	豊中市						19	策定済	
	A01-863	道路	一般	豊中市	直接	豊中市	市町村道	修繕	(2)千里西町外回り線	舗装修繕 L=0.3km	豊中市						8	策定済	
	A01-864	道路	一般	豊中市	直接	豊中市	市町村道	修繕	(2)野田小曾根線	舗装修繕 L=0.3km	豊中市						8	策定済	
	A01-865	街路	一般	高槻市	直接	高槻市	S街路	改築	3・5・207-38富田北駅宮田線	現道拡幅 L=0.15km	高槻市						410	-	
	A01-866	街路	一般	高槻市	直接	高槻市	S街路	改築	3・5・207-16高槻駅前線	歩道設置 L=0.06km	高槻市						750	-	
	計画番号32へ移動																		
A01-867	街路	一般	高槻市	直接	高槻市	S街路	改築	3・5・207-16高槻駅高垣線	現道拡幅 L=1.0km	高槻市						3,040	-		
計画番号32へ移動																			

A 基幹事業

基幹事業(大)	番号	事業種別	地域種別	交付対象	直接間接	事業者	種別1	種別2	要素となる事業名 (事業箇所)	事業内容 (延長・面積等)	市区町村名/ 港湾・地区名	事業実施期間(年度)					全体事業費 (百万円)	費用 便益比	個別施設計画 策定状況	
												H26	H27	H28	H29	H30				
一体的に実施することにより期待される効果																				
備考																				
道路事業	A01-868	道路	一般	高槻市	直接	高槻市	市町村道	修繕	辻子310号線(辻子11号線)	橋梁修繕 L=0.01km	高槻市						18		策定済	
	A01-869	道路	一般	高槻市	直接	高槻市	市町村道	修繕	北大樋町10号線(北大樋町5号橋)	橋梁修繕 L=0.01km	高槻市						18		策定済	
	A01-870	道路	一般	吹田市	直接	吹田市	市町村道	交安	千里山西10号線	交差点改良 L=30m	吹田市						60		-	
	A01-871	道路	一般	吹田市	直接	吹田市	市町村道	修繕	道路ストック舗装修繕(中央環状山田東線)	舗装修繕 L=835m	吹田市						35		未策定	
	A01-872	道路	一般	吹田市	直接	吹田市	市町村道	修繕	道路ストック橋梁修繕(津雲高野線 あやめ橋)	橋梁修繕 L=70m	吹田市						15		未策定	
	A01-873	道路	一般	吹田市	直接	吹田市	市町村道	修繕	路面性状調査	道路施設点検 L=64.8km	吹田市						7		未策定	

A 基幹事業

基幹事業(大)	番号	事業種別	地域種別	交付対象	直接間接	事業者	種別1	種別2	要素となる事業名 (事業箇所)	事業内容 (延長・面積等)	市区町村名/ 港湾・地区名	事業実施期間(年度)					全体事業費 (百万円)	費用 便益比	個別施設計画 策定状況
												H26	H27	H28	H29	H30			
一体的に実施することにより期待される効果																			
備考																			
道路事業	A01-874	道路	一般	吹田市	直接	吹田市	市町村道	交安	千里山西134号線	交差点改良 L=40m	吹田市						10	-	
	A01-875	道路	一般	寝屋川市	直接	寝屋川市	市町村道	修繕	神田黒原線	舗装修繕 L=0.5km	寝屋川市						6	策定済	
	A01-876	道路	一般	寝屋川市	直接	寝屋川市	市町村道	修繕	宇谷町太秦高塚町1号線	舗装修繕 L=0.6km	寝屋川市						7	策定済	
	A01-877	道路	一般	羽曳野市	直接	羽曳野市	市町村道	修繕	(他)恵我之荘32号線(西川橋)	橋梁修繕 L=0.021km	羽曳野市						16	策定済	
	A01-878	道路	一般	羽曳野市	直接	羽曳野市	市町村道	修繕	(1)柏原古市線(円明橋)	橋梁修繕 L=0.022km	羽曳野市						15	策定済	
	A01-879	道路	一般	羽曳野市	直接	羽曳野市	市町村道	修繕	(他)西浦50号線(西浦橋)	橋梁修繕 L=0.016km	羽曳野市						11	策定済	

A 基幹事業

基幹事業(大)	番号	事業種別	地域種別	交付対象	直接間接	事業者	種別1	種別2	要素となる事業名 (事業箇所)	事業内容 (延長・面積等)	市区町村名/ 港湾・地区名	事業実施期間(年度)					全体事業費 (百万円)	費用 便益比	個別施設計画 策定状況
												H26	H27	H28	H29	H30			
一体的に実施することにより期待される効果																			
備考																			
道路事業	A01-880	道路	一般	羽曳野市	直接	羽曳野市	市町村道	修繕	(他)古市16号線(上古市橋)	橋梁修繕 L=0.015km	羽曳野市						8	策定済	
	A01-881	道路	一般	羽曳野市	直接	羽曳野市	市町村道	修繕	(他)高鷲45号線(第109号橋)	橋梁修繕 L=0.005km	羽曳野市						3	策定済	
	A01-882	道路	一般	羽曳野市	直接	羽曳野市	市町村道	修繕	(他)尺度6号線(第615号橋)	橋梁修繕 L=0.004km	羽曳野市						4	策定済	
	A01-883	道路	一般	羽曳野市	直接	羽曳野市	市町村道	修繕	(他)東阪田廣瀬1号線(第612号橋)	橋梁修繕 L=0.003km	羽曳野市						3	策定済	
	A01-884	道路	一般	羽曳野市	直接	羽曳野市	市町村道	修繕	(他)西浦尺度線(第611号橋)	橋梁修繕 L=0.002km	羽曳野市						3	策定済	
	A01-885	道路	一般	羽曳野市	直接	羽曳野市	市町村道	修繕	(1)郡戸古市線	舗装修繕 L=0.200km	羽曳野市						40	策定済	

A 基幹事業

基幹事業(大)	番号	事業種別	地域種別	交付対象	直接間接	事業者	種別1	種別2	要素となる事業名 (事業箇所)	事業内容 (延長・面積等)	市区町村名/ 港湾・地区名	事業実施期間(年度)					全体事業費 (百万円)	費用 便益比	個別施設計画 策定状況
												H26	H27	H28	H29	H30			
一体的に実施することにより期待される効果																			
備考																			
道路事業	A01-886	道路	一般	羽曳野市	直接	羽曳野市	市町村道	修繕	(1)河原城駒ヶ谷線	舗装修繕 L=0.100km	羽曳野市						21		策定済
	A01-887	道路	一般	羽曳野市	直接	羽曳野市	市町村道	修繕	(他)西浦大黒1号線	舗装修繕 L=0.100km	羽曳野市						2		策定済
	A01-888	道路	一般	泉大津市	直接	泉大津市	市町村道	交安	市道森9号線	自転車通行空間整備 L=1.1km	泉大津市						4		-
	A01-889	道路	一般	泉佐野市	直接	泉佐野市	市町村道	修繕	(1)長滝兔田橋線(兔田橋)	橋梁修繕 L=0.05km	泉佐野市						22		策定済
	A01-890	道路	一般	泉佐野市	直接	泉佐野市	市町村道	修繕	(1)松原中町線	舗装修繕 L=0.17km	泉佐野市						5		-
	A01-891	道路	一般	泉佐野市	直接	泉佐野市	市町村道	修繕	(1)笠松末広線	舗装修繕 L=0.37km	泉佐野市						13		-

A 基幹事業

基幹事業(大)	番号	事業種別	地域種別	交付対象	直接間接	事業者	種別1	種別2	要素となる事業名 (事業箇所)	事業内容 (延長・面積等)	市区町村名/ 港湾・地区名	事業実施期間(年度)					全体事業費 (百万円)	費用 便益比	個別施設計画 策定状況
												H26	H27	H28	H29	H30			
一体的に実施することにより期待される効果																			
備考																			
道路事業	A01-892	道路	一般	泉佐野市	直接	泉佐野市	市町村道	修繕	(1) 佐野山手線	舗装修繕 L=1.00km	泉佐野市						49	-	
	A01-893	道路	一般	泉佐野市	直接	泉佐野市	市町村道	修繕	(1) 泉佐野熊取線	舗装修繕 L=1.26km	泉佐野市						50	-	
	A01-894	道路	一般	泉佐野市	直接	泉佐野市	市町村道	修繕	(他) みなとりんくう線	舗装修繕 L=0.51km	泉佐野市						20	-	
	A01-895	道路	一般	泉佐野市	直接	泉佐野市	市町村道	修繕	(他) 旭町大宮1号線(旭橋)	橋梁修繕 L=0.005km	泉佐野市						5	策定済	
	A01-896	道路	一般	泉佐野市	直接	泉佐野市	市町村道	修繕	(他) 湊野出線(湊3号橋)	橋梁修繕 L=0.005km	泉佐野市						6	策定済	
	A01-897	道路	一般	寝屋川市	直接	寝屋川市	市町村道	修繕	神田東西線	舗装修繕 L=0.3km	寝屋川市						10	策定済	

A 基幹事業

基幹事業(大)	番号	事業種別	地域種別	交付対象	直接間接	事業者	種別1	種別2	要素となる事業名 (事業箇所)	事業内容 (延長・面積等)	市区町村名/ 港湾・地区名	事業実施期間(年度)					全体事業費 (百万円)	費用 便益比	個別施設計画 策定状況
												H26	H27	H28	H29	H30			
一体的に実施することにより期待される効果																			
備考																			
道路事業	A01-898	道路	一般	寝屋川市	直接	寝屋川市	市町村道	修繕	香里線	舗装修繕 L=0.8km	寝屋川市						50		策定済
	A01-899	道路	一般	寝屋川市	直接	寝屋川市	市町村道	修繕	木田堀溝線	舗装修繕 L=1.8km	寝屋川市						20		策定済
	A01-900	道路	一般	池田市	直接	池田市	市町村道	修繕	路面性状調査事業	路面性状調査	池田市						16		未策定
	A01-901	道路	一般	池田市	直接	池田市	市町村道	修繕	橋梁点検調査事業	橋梁点検調査	池田市						6		策定済
	A01-902	道路	一般	池田市	直接	池田市	市町村道	修繕	道路附属物点検調査事業	道路附属物点検調査	池田市						47		未策定
	A01-903	道路	一般	箕面市	直接	箕面市	市町村道	修繕	道路橋りょう定期点検	橋梁点検	箕面市						44		未策定

A 基幹事業

基幹事業(大)	番号	事業種別	地域種別	交付対象	直接間接	事業者	種別1	種別2	要素となる事業名 (事業箇所)	事業内容 (延長・面積等)	市区町村名/ 港湾・地区名	事業実施期間(年度)					全体事業費 (百万円)	費用 便益比	個別施設計画 策定状況
												H26	H27	H28	H29	H30			
一体的に実施することにより期待される効果																			
備考																			
道路事業	A01-904	道路	一般	豊中市	直接	豊中市	市町村道	修繕	豊中市内道路橋点検・調査	橋梁点検 143橋	豊中市						38	未策定	
	A01-905	道路	一般	豊中市	直接	豊中市	市町村道	修繕	豊中市内路面下空洞調査	空洞調査 L=70km	豊中市						20	未策定	
	A01-906	道路	一般	豊中市	直接	豊中市	市町村道	修繕	豊中市内横断歩道橋点検・調査	横断歩道橋点検・計画策定 8橋	豊中市						7	未策定	
	A01-907	道路	一般	豊中市	直接	豊中市	市町村道	修繕	豊中市千里地区内歩路橋点検調査	歩路橋点検・計画策定 24橋	豊中市						17	未策定	
	A01-908	道路	一般	豊中市	直接	豊中市	市町村道	修繕	豊中市内反射鏡点検・調査	反射鏡点検 900基	豊中市						15	未策定	
	A01-909	道路	一般	豊能町	直接	豊能町	市町村道	修繕	橋梁定期点検	橋梁定期点検 72橋	豊能町						26	未策定	

A 基幹事業

基幹事業(大)	番号	事業種別	地域種別	交付対象	直接間接	事業者	種別1	種別2	要素となる事業名 (事業箇所)	事業内容 (延長・面積等)	市区町村名/ 港湾・地区名	事業実施期間(年度)					全体事業費 (百万円)	費用 便益比	個別施設計画 策定状況
												H26	H27	H28	H29	H30			
一体的に実施することにより期待される効果																			
備考																			
道路事業	A01-910	道路	一般	高槻市	直接	高槻市	市町村道	修繕	道路構造物の総点検業務	法面、擁壁、道路標識の点検	高槻市						12	-	
	A01-911	道路	一般	茨木市	直接	茨木市	市町村道	修繕	(他) 沢良宜西11号線(高水橋)	橋梁修繕・耐震補強 L=0.42km	茨木市						53	-	
	A01-912	道路	一般	茨木市	直接	茨木市	市町村道	修繕	(1) 駅前一丁目学園南線(五十鈴橋)	橋梁修繕 L=0.078km	茨木市						40	策定済	
	A01-913	道路	一般	茨木市	直接	茨木市	市町村道	修繕	(他) 沢良宜浜三丁目東線ほか2路線(北川橋ほか2橋)	橋梁修繕 L=0.009km	茨木市						12	策定済	
	A01-914	道路	一般	茨木市	直接	茨木市	市町村道	修繕	(他) 東福井一丁目東福井二丁目線ほか2路線(新屋橋ほか2橋)	橋梁修繕 L=0.015km	茨木市						27	策定済	
	A01-915	道路	一般	茨木市	直接	茨木市	市町村道	交安	(他) 野々宮3号線(あけぼの橋)	橋梁架替 L=0.078km	茨木市						397	-	
	計画番号32へ移動																		

A 基幹事業

基幹事業(大)	番号	事業種別	地域種別	交付対象	直接間接	事業者	種別1	種別2	要素となる事業名 (事業箇所)	事業内容 (延長・面積等)	市区町村名/ 港湾・地区名	事業実施期間(年度)					全体事業費 (百万円)	費用 便益比	個別施設計画 策定状況
												H26	H27	H28	H29	H30			
一体的に実施することにより期待される効果																			
備考																			
道路事業	A01-916	道路	一般	茨木市	直接	茨木市	市町村道	修繕	茨木市道路構造物点検計画策定業務	点検調査・計画策定	茨木市						9	-	
	A01-917	道路	一般	茨木市	直接	茨木市	市町村道	修繕	橋梁定期点検	橋梁定期点検	茨木市						4	-	
	A01-918	道路	一般	茨木市	直接	茨木市	市町村道	修繕	(他)東安威2号線(宮之前東通学橋)	橋梁修繕・耐震補強 L=0.054km	茨木市						55	-	
	計画番号33へ移動																		
	A01-919	道路	一般	茨木市	直接	茨木市	市町村道	修繕	(1)大手町新庄線ほか5路線	舗装修繕 L=1.52km	茨木市						100	未策定	
	A01-920	道路	一般	茨木市	直接	茨木市	市町村道	修繕	(1)南耳原二丁目高田線(新太田橋)	舗装修繕 L=0.063km	茨木市						40	策定済	
	A01-921	道路	一般	茨木市	直接	茨木市	市町村道	交安	(1)双葉町島一丁目線ほか10路線	自転車通行空間の整備 L=8.5km	茨木市						76	-	
	計画番号32へ移動																		

A 基幹事業

基幹事業(大)	番号	事業種別	地域種別	交付対象	直接間接	事業者	種別1	種別2	要素となる事業名 (事業箇所)	事業内容 (延長・面積等)	市区町村名/ 港湾・地区名	事業実施期間(年度)					全体事業費 (百万円)	費用 便益比	個別施設計画 策定状況		
												H26	H27	H28	H29	H30					
一体的に実施することにより期待される効果																					
備考																					
道路事業	A01-922	道路	一般	島本町	直接	島本町	市町村道	修繕	町道水無瀬山崎幹線(大通橋)	橋梁修繕	島本町						31		策定済		
	A01-923	道路	一般	島本町	直接	島本町	市町村道	修繕	町道東大寺水無瀬鶴ヶ池幹線(指手橋)	橋梁修繕・耐震	島本町						67		策定済		
	A01-924	道路	一般	寝屋川市	直接	寝屋川市	市町村道	修繕	市道河北門真線外8路線	舗装修繕 L=2.2km	寝屋川市						50		策定済		
	A01-925	道路	一般	寝屋川市	直接	寝屋川市	市町村道	修繕	市道仁和寺点野線外10路線	舗装修繕 L=2.7km	寝屋川市						60		策定済		
	A01-926	道路	一般	寝屋川市	直接	寝屋川市	市町村道	修繕	市道寝屋川右岸線外11路線	舗装修繕 L=3.0km	寝屋川市						70		策定済		
	A01-927	道路	一般	寝屋川市	直接	寝屋川市	市町村道	修繕	平池桜木南北線(極楽橋)	橋梁修繕 L=0.018km	寝屋川市						30		策定済		

A 基幹事業

基幹事業(大)	番号	事業種別	地域種別	交付対象	直接間接	事業者	種別1	種別2	要素となる事業名 (事業箇所)	事業内容 (延長・面積等)	市区町村名/ 港湾・地区名	事業実施期間(年度)					全体事業費 (百万円)	費用 便益比	個別施設計画 策定状況	
												H26	H27	H28	H29	H30				
一体的に実施することにより期待される効果																				
備考																				
道路事業	A01-928	道路	一般	寝屋川市	直接	寝屋川市	市町村道	修繕	八坂桜木東西線(桜木橋 二号)	橋梁修繕 L=0.018km	寝屋川市						30		策定済	
	A01-929	道路	一般	寝屋川市	直接	寝屋川市	市町村道	修繕	御幸西1号線(大神橋)	橋梁修繕 L=0.017km	寝屋川市						30		策定済	
	A01-930	道路	一般	寝屋川市	直接	寝屋川市	市町村道	修繕	点野一丁目1号線(無名橋)外1橋	橋梁修繕 N=2橋 L=0.016km	寝屋川市						30		策定済	
	A01-931	道路	一般	寝屋川市	直接	寝屋川市	市町村道	修繕	石津点野線(無名橋)	橋梁修繕 L=0.002km	寝屋川市						20		策定済	
	A01-932	道路	一般	寝屋川市	直接	寝屋川市	市町村道	修繕	寝屋川右岸線(無名橋)	橋梁修繕 L=0.015km	寝屋川市						30		策定済	
	A01-933	道路	一般	寝屋川市	直接	寝屋川市	市町村道	修繕	讃良西堀溝線(巢本橋)	橋梁修繕 L=0.019km	寝屋川市						30		策定済	

A 基幹事業

基幹事業(大)	番号	事業種別	地域種別	交付対象	直接間接	事業者	種別1	種別2	要素となる事業名 (事業箇所)	事業内容 (延長・面積等)	市区町村名/ 港湾・地区名	事業実施期間(年度)					全体事業費 (百万円)	費用 便益比	個別施設計画 策定状況
												H26	H27	H28	H29	H30			
一体的に実施することにより期待される効果																			
備考																			
道路事業	A01-934	道路	一般	寝屋川市	直接	寝屋川市	市町村道	修繕	緑地東西線(緑地西橋)	橋梁修繕 L=0.062km	寝屋川市						100		策定済
	A01-935	道路	一般	寝屋川市	直接	寝屋川市	市町村道	修繕	池田秦線(無名橋)外3橋	橋梁修繕 N=4橋 L=0.023km	寝屋川市						30		策定済
	A01-936	道路	一般	寝屋川市	直接	寝屋川市	市町村道	修繕	横断歩道橋長寿命化事業	横断歩道橋点検 N=8橋	寝屋川市						50		-
	A01-937	道路	一般	守口市	直接	守口市	市町村道	修繕	守口176号線(南詰橋)	橋梁修繕 L=0.01km	守口市						16		策定済
	A01-938	道路	一般	守口市	直接	守口市	市町村道	修繕	東西橋波8号線(大宮橋)	橋梁修繕 L=0.01km	守口市						13		策定済
	A01-939	道路	一般	守口市	直接	守口市	市町村道	修繕	東西橋波24号線(木の崎橋)	橋梁修繕 L=0.01km	守口市						11		策定済

A 基幹事業

基幹事業(大)	番号	事業種別	地域種別	交付対象	直接間接	事業者	種別1	種別2	要素となる事業名 (事業箇所)	事業内容 (延長・面積等)	市区町村名/ 港湾・地区名	事業実施期間(年度)					全体事業費 (百万円)	費用 便益比	個別施設計画 策定状況
												H26	H27	H28	H29	H30			
一体的に実施することにより期待される効果																			
備考																			
道路事業	A01-940	道路	一般	守口市	直接	守口市	市町村道	修繕	八雲2号線(八雲橋)	橋梁修繕 L=0.01km	守口市						11		策定済
	A01-941	道路	一般	守口市	直接	守口市	市町村道	修繕	大枝7号線	舗装修繕 L=0.26km	守口市						19		策定済
	A01-942	道路	一般	守口市	直接	守口市	市町村道	修繕	橋波10号線	舗装修繕 L=0.19km	守口市						5		策定済
	A01-943	道路	一般	守口市	直接	守口市	市町村道	修繕	金田2号線	舗装修繕 L=0.24km	守口市						8		策定済
	A01-944	道路	一般	守口市	直接	守口市	市町村道	修繕	佐太19号線	舗装修繕 L=0.21km	守口市						6		策定済
	A01-945	道路	一般	守口市	直接	守口市	市町村道	修繕	守口78号線	舗装修繕 L=0.30km	守口市						12		策定済

A 基幹事業

基幹事業(大)	番号	事業種別	地域種別	交付対象	直接間接	事業者	種別1	種別2	要素となる事業名 (事業箇所)	事業内容 (延長・面積等)	市区町村名/ 港湾・地区名	事業実施期間(年度)					全体事業費 (百万円)	費用 便益比	個別施設計画 策定状況
												H26	H27	H28	H29	H30			
一体的に実施することにより期待される効果																			
備考																			
道路事業	A01-946	道路	一般	大東市	直接	大東市	市町村道	改築	深野4丁目13号線	道路改築 L=0.13km	大東市						46	-	
	A01-947	道路	一般	大東市	直接	大東市	市町村道	交安	住道四の宮線	歩道整備 L=0.38km	大東市						212	-	
	A01-948	道路	一般	大東市	直接	大東市	市町村道	交安	南川左岸線	歩道整備 L=0.10km	大東市						25	-	
	A01-949	道路	一般	大東市	直接	大東市	市町村道	交安	緑が丘二丁目1号線ほか	歩道整備 L=0.30km	大東市						104	-	
	A01-950	道路	一般	大東市	直接	大東市	市町村道	修繕	住道停車場線(住道駅前 大橋)	橋梁修繕 L=0.06km	大東市						89	策定済	
	A01-951	道路	一般	東大阪市	直接	東大阪市	市町村道	修繕	(1)加納玉串線	舗装修繕 L=5.1km	東大阪市						82	策定済	

A 基幹事業

基幹事業(大)	番号	事業種別	地域種別	交付対象	直接間接	事業者	種別1	種別2	要素となる事業名 (事業箇所)	事業内容 (延長・面積等)	市区町村名/ 港湾・地区名	事業実施期間(年度)					全体事業費 (百万円)	費用 便益比	個別施設計画 策定状況
												H26	H27	H28	H29	H30			
一体的に実施することにより期待される効果																			
備考																			
道路事業	A01-952	道路	一般	東大阪市	直接	東大阪市	市町村道	修繕	(1) 稲田本庄線	舗装修繕 L=1.8km	東大阪市						34	策定済	
	A01-953	道路	一般	東大阪市	直接	東大阪市	市町村道	修繕	(2) 菱谷東長田線	舗装修繕 L=0.3km	東大阪市						7	策定済	
	A01-954	道路	一般	東大阪市	直接	東大阪市	市町村道	修繕	(他) 楠根東1号線	舗装修繕 L=0.2km	東大阪市						3	策定済	
	A01-955	道路	一般	東大阪市	直接	東大阪市	市町村道	修繕	(他) 楠根東16号線	舗装修繕 L=0.5km	東大阪市						9	策定済	
	A01-956	道路	一般	東大阪市	直接	東大阪市	市町村道	修繕	(他) 楠根東17号線	舗装修繕 L=0.5km	東大阪市						14	策定済	
	A01-957	道路	一般	東大阪市	直接	東大阪市	市町村道	修繕	(2) 加納水走線	舗装修繕 L=1.2km	東大阪市						30	策定済	

A 基幹事業

基幹事業(大)	番号	事業種別	地域種別	交付対象	直接間接	事業者	種別1	種別2	要素となる事業名 (事業箇所)	事業内容 (延長・面積等)	市区町村名/ 港湾・地区名	事業実施期間(年度)					全体事業費 (百万円)	費用 便益比	個別施設計画 策定状況
												H26	H27	H28	H29	H30			
一体的に実施することにより期待される効果																			
備考																			
道路事業	A01-958	道路	一般	東大阪市	直接	東大阪市	市町村道	修繕	(2)東鴻池線	舗装修繕 L=1.0km	東大阪市						22		策定済
	A01-959	道路	一般	東大阪市	直接	東大阪市	市町村道	修繕	(他)盾津西45号線	舗装修繕 L=0.5km	東大阪市						7		策定済
	A01-960	道路	一般	東大阪市	直接	東大阪市	市町村道	修繕	(他)盾津西54号線	舗装修繕 L=1.0km	東大阪市						15		策定済
	A01-961	道路	一般	東大阪市	直接	東大阪市	市町村道	修繕	(他)盾津西56号線	舗装修繕 L=0.8km	東大阪市						15		策定済
	A01-962	道路	一般	東大阪市	直接	東大阪市	市町村道	修繕	(他)盾津西65号線	舗装修繕 L=0.6km	東大阪市						7		策定済
	A01-963	道路	一般	東大阪市	直接	東大阪市	市町村道	修繕	(他)盾津東10号線	舗装修繕 L=1.1km	東大阪市						18		策定済

A 基幹事業

基幹事業(大)	番号	事業種別	地域種別	交付対象	直接間接	事業者	種別1	種別2	要素となる事業名 (事業箇所)	事業内容 (延長・面積等)	市区町村名/ 港湾・地区名	事業実施期間(年度)					全体事業費 (百万円)	費用 便益比	個別施設計画 策定状況
												H26	H27	H28	H29	H30			
一体的に実施することにより期待される効果																			
備考																			
道路事業	A01-964	道路	一般	東大阪市	直接	東大阪市	市町村道	修繕	(他)盾津東12号線	舗装修繕 L=0.3km	東大阪市						7	策定済	
	A01-965	道路	一般	東大阪市	直接	東大阪市	市町村道	修繕	(他)若江稲田3号線	舗装修繕 L=0.3km	東大阪市						3	策定済	
	A01-966	道路	一般	東大阪市	直接	東大阪市	市町村道	修繕	(2)太平寺前線	舗装修繕 L=0.3km	東大阪市						4	策定済	
	A01-967	道路	一般	東大阪市	直接	東大阪市	市町村道	修繕	(2)高井田西30号線	舗装修繕 L=0.3km	東大阪市						7	策定済	
	A01-968	道路	一般	東大阪市	直接	東大阪市	市町村道	修繕	(1)弥刀63号線	舗装修繕 L=0.8km	東大阪市						16	策定済	
	A01-969	道路	一般	東大阪市	直接	東大阪市	市町村道	修繕	(2)長瀬南5号線	舗装修繕 L=0.3km	東大阪市						8	策定済	

A 基幹事業

基幹事業(大)	番号	事業種別	地域種別	交付対象	直接間接	事業者	種別1	種別2	要素となる事業名 (事業箇所)	事業内容 (延長・面積等)	市区町村名/ 港湾・地区名	事業実施期間(年度)					全体事業費 (百万円)	費用 便益比	個別施設計画 策定状況
												H26	H27	H28	H29	H30			
一体的に実施することにより期待される効果																			
備考																			
道路事業	A01-970	道路	一般	東大阪市	直接	東大阪市	市町村道	修繕	(1) 楠根北32号線	舗装修繕 L=0.2km	東大阪市						5	策定済	
	A01-971	道路	一般	東大阪市	直接	東大阪市	市町村道	修繕	(他) 楠根東6号線	舗装修繕 L=0.3km	東大阪市						2	策定済	
	A01-972	道路	一般	東大阪市	直接	東大阪市	市町村道	修繕	(2) 長瀬西11号線	舗装修繕 L=0.3km	東大阪市						6	策定済	
	A01-973	道路	一般	東大阪市	直接	東大阪市	市町村道	修繕	(2) 長瀬南9号線	舗装修繕 L=0.2km	東大阪市						5	策定済	
	A01-974	道路	一般	東大阪市	直接	東大阪市	市町村道	修繕	(1) 大阪瓢箪山線	舗装修繕 L=1.0km	東大阪市						13	策定済	
	A01-975	道路	一般	東大阪市	直接	東大阪市	市町村道	修繕	(2) 森河内横枕線	舗装修繕 L=0.6km	東大阪市						11	策定済	

A 基幹事業

基幹事業(大)	番号	事業種別	地域種別	交付対象	直接間接	事業者	種別1	種別2	要素となる事業名 (事業箇所)	事業内容 (延長・面積等)	市区町村名/ 港湾・地区名	事業実施期間(年度)					全体事業費 (百万円)	費用 便益比	個別施設計画 策定状況
												H26	H27	H28	H29	H30			
一体的に実施することにより期待される効果																			
備考																			
道路事業	A01-976	道路	一般	東大阪市	直接	東大阪市	市町村道	修繕	(他)楠根東4号線	舗装修繕 L=0.3km	東大阪市						4	策定済	
	A01-977	道路	一般	東大阪市	直接	東大阪市	市町村道	修繕	(2)長瀬南2号線	舗装修繕 L=0.3km	東大阪市						5	策定済	
	A01-978	道路	一般	東大阪市	直接	東大阪市	市町村道	修繕	(1)東大阪中央線	舗装修繕 L=0.6km	東大阪市						10	策定済	
	A01-979	道路	一般	東大阪市	直接	東大阪市	市町村道	修繕	(2)衣摺東西線	舗装修繕 L=0.4km	東大阪市						5	策定済	
	A01-980	道路	一般	東大阪市	直接	東大阪市	市町村道	修繕	(他)楠根東3号線	舗装修繕 L=0.6km	東大阪市						9	策定済	
	A01-981	道路	一般	東大阪市	直接	東大阪市	市町村道	修繕	(他)楠根東7号線	舗装修繕 L=0.4km	東大阪市						7	策定済	

A 基幹事業

基幹事業(大)	番号	事業種別	地域種別	交付対象	直接間接	事業者	種別1	種別2	要素となる事業名 (事業箇所)	事業内容 (延長・面積等)	市区町村名/ 港湾・地区名	事業実施期間(年度)					全体事業費 (百万円)	費用 便益比	個別施設計画 策定状況
												H26	H27	H28	H29	H30			
一体的に実施することにより期待される効果																			
備考																			
道路事業	A01-982	道路	一般	東大阪市	直接	東大阪市	市町村道	修繕	(他)盾津西43号線	舗装修繕 L=0.6km	東大阪市						7	策定済	
	A01-983	道路	一般	東大阪市	直接	東大阪市	市町村道	修繕	(他)盾津西50号線	舗装修繕 L=0.4km	東大阪市						5	策定済	
	A01-984	道路	一般	東大阪市	直接	東大阪市	市町村道	修繕	(2)楠根南20号線	舗装修繕 L=0.7km	東大阪市						9	策定済	
	A01-985	道路	一般	東大阪市	直接	東大阪市	市町村道	修繕	(1)岩田花園線	舗装修繕 L=0.1km	東大阪市						2	策定済	
	A01-986	道路	一般	東大阪市	直接	東大阪市	市町村道	修繕	(他)古箕輪新庄線	舗装修繕 L=0.1km	東大阪市						1	策定済	
	A01-987	道路	一般	東大阪市	直接	東大阪市	市町村道	修繕	(他)盾津西62号線	舗装修繕 L=0.4km	東大阪市						10	策定済	

A 基幹事業

基幹事業(大)	番号	事業種別	地域種別	交付対象	直接間接	事業者	種別1	種別2	要素となる事業名 (事業箇所)	事業内容 (延長・面積等)	市区町村名/ 港湾・地区名	事業実施期間(年度)					全体事業費 (百万円)	費用 便益比	個別施設計画 策定状況
												H26	H27	H28	H29	H30			
一体的に実施することにより期待される効果																			
備考																			
道路事業	A01-988	道路	一般	東大阪市	直接	東大阪市	市町村道	修繕	(他)盾津西64号線	舗装修繕 L=0.4km	東大阪市						6	策定済	
	A01-989	道路	一般	東大阪市	直接	東大阪市	市町村道	修繕	(他)盾津東11号線	舗装修繕 L=0.3km	東大阪市						3	策定済	
	A01-990	道路	一般	東大阪市	直接	東大阪市	市町村道	修繕	(1)渋川放出線	舗装修繕 L=0.1km	東大阪市						3	策定済	
	A01-991	道路	一般	東大阪市	直接	東大阪市	市町村道	修繕	(1)意岐部小坂線	舗装修繕 L=0.4km	東大阪市						9	策定済	
	A01-992	道路	一般	東大阪市	直接	東大阪市	市町村道	修繕	(1)寿渋川線	舗装修繕 L=0.3km	東大阪市						5	策定済	
	A01-993	道路	一般	東大阪市	直接	東大阪市	市町村道	修繕	(1)森河内49号線	舗装修繕 L=0.2km	東大阪市						3	策定済	

A 基幹事業

基幹事業(大)	番号	事業種別	地域種別	交付対象	直接間接	事業者	種別1	種別2	要素となる事業名 (事業箇所)	事業内容 (延長・面積等)	市区町村名/ 港湾・地区名	事業実施期間(年度)					全体事業費 (百万円)	費用 便益比	個別施設計画 策定状況
												H26	H27	H28	H29	H30			
一体的に実施することにより期待される効果																			
備考																			
道路事業	A01-994	道路	一般	東大阪市	直接	東大阪市	市町村道	修繕	(他)楠根東2号線	舗装修繕 L=0.3km	東大阪市						6	策定済	
	A01-995	道路	一般	東大阪市	直接	東大阪市	市町村道	修繕	(2)俊徳西64号線	舗装修繕 L=0.2km	東大阪市						4	策定済	
	A01-996	道路	一般	東大阪市	直接	東大阪市	市町村道	修繕	(他)若江玉串線	舗装修繕 L=0.6km	東大阪市						8	策定済	
	A01-997	道路	一般	東大阪市	直接	東大阪市	市町村道	修繕	(1)玉串27号線	舗装修繕 L=0.3km	東大阪市						5	策定済	
	A01-998	道路	一般	東大阪市	直接	東大阪市	市町村道	改築	(他)東花園駅前広場線	道路改良 L=0.13km	東大阪市						260	-	
	A01-999	道路	一般	東大阪市	直接	東大阪市	市町村道	改築	(2)東花園駅前線	道路改良 L=0.22km	東大阪市						52	-	

A 基幹事業

基幹事業(大)	番号	事業種別	地域種別	交付対象	直接間接	事業者	種別1	種別2	要素となる事業名 (事業箇所)	事業内容 (延長・面積等)	市区町村名/ 港湾・地区名	事業実施期間(年度)					全体事業費 (百万円)	費用 便益比	個別施設計画 策定状況
												H26	H27	H28	H29	H30			
一体的に実施することにより期待される効果																			
備考																			
道路事業	A01-1000	道路	一般	東大阪市	直接	東大阪市	市町村道	改築	(他)花園ラグビー場前線	道路改良 L=0.309km	東大阪市						42	-	
	A01-1001	道路	一般	東大阪市	直接	東大阪市	市町村道	修繕	東大阪市内道路橋点検事業	橋梁の定期点検(316橋)	東大阪市						130	策定済	
	A01-1002	道路	一般	八尾市	直接	八尾市	市町村道	修繕	(他)曙川第267号線ほか	舗装修繕 L=0.30km	八尾市						20	-	
	A01-1003	道路	一般	藤井寺市	直接	藤井寺市	市町村道	修繕	市道大井林線	舗装修繕 L=0.53km	藤井寺市						9	未策定	
	A01-1004	道路	一般	藤井寺市	直接	藤井寺市	市町村道	修繕	市道津堂2号線	詳細点検・補修設計	藤井寺市						29	策定済	
	A01-1005	道路	一般	藤井寺市	直接	藤井寺市	市町村道	修繕	道路橋定期点検	定期点検 20橋	藤井寺市						5	未策定	

A 基幹事業

基幹事業(大)	番号	事業種別	地域種別	交付対象	直接間接	事業者	種別1	種別2	要素となる事業名 (事業箇所)	事業内容 (延長・面積等)	市区町村名/ 港湾・地区名	事業実施期間(年度)					全体事業費 (百万円)	費用 便益比	個別施設計画 策定状況
												H26	H27	H28	H29	H30			
一体的に実施することにより期待される効果																			
備考																			
道路事業	A01-1006	道路	一般	羽曳野市	直接	羽曳野市	市町村道	修繕	(他)古市広瀬1号線	舗装修繕 L=0.2km	羽曳野市						6	策定済	
	A01-1007	道路	一般	河内長野市	直接	河内長野市	市町村道	修繕	(1)市道小塩青葉台線(うじの大橋)	橋梁修繕 L=0.14km	河内長野市						310	策定済	
	A01-1008	道路	一般	河内長野市	直接	河内長野市	市町村道	修繕	(1)市道出会橋線(流谷3号橋)	橋梁修繕・耐震補強 L=0.01km	河内長野市						16	策定済	
	計画番号33へ移動																		
	A01-1009	道路	一般	河内長野市	直接	河内長野市	市町村道	修繕	(他)市道清見台1号線	舗装修繕 L=1.0km	河内長野市						37	策定済	
	A01-1010	道路	一般	河内長野市	直接	河内長野市	市町村道	修繕	(他)市道グリーンヒルズ28号線	舗装修繕 L=0.4km	河内長野市						12	策定済	
	A01-1011	道路	一般	河内長野市	直接	河内長野市	市町村道	修繕	(他)市道東谷線	舗装修繕 L=0.7km	河内長野市						40	策定済	

A 基幹事業

基幹事業(大)	番号	事業種別	地域種別	交付対象	直接間接	事業者	種別1	種別2	要素となる事業名 (事業箇所)	事業内容 (延長・面積等)	市区町村名/ 港湾・地区名	事業実施期間(年度)					全体事業費 (百万円)	費用 便益比	個別施設計画 策定状況
												H26	H27	H28	H29	H30			
一体的に実施することにより期待される効果																			
備考																			
道路事業	A01-1012	道路	一般	河内長野市	直接	河内長野市	市町村道	修繕	(他)市道三日市青葉台線	舗装修繕 L=0.8km	河内長野市						57	策定済	
	A01-1013	道路	一般	河内長野市	直接	河内長野市	市町村道	修繕	(他)市道青葉台ハイツ20号線	舗装修繕 L=0.15km	河内長野市						10	策定済	
	A01-1014	道路	一般	河内長野市	直接	河内長野市	市町村道	修繕	(他)美加の台1号線	舗装修繕 L=1.0km	河内長野市						82	策定済	
	A01-1015	道路	一般	河内長野市	直接	河内長野市	市町村道	修繕	(1)市道貴望ヶ丘病院住宅線	舗装修繕 L=1.00km	河内長野市						60	策定済	
	A01-1016	道路	一般	河内長野市	直接	河内長野市	市町村道	修繕	(1)市道野作向野線	舗装修繕 L=1.0km	河内長野市						80	策定済	
	A01-1017	道路	一般	河内長野市	直接	河内長野市	市町村道	修繕	(他)市道千早口鳩原号線	舗装修繕 L=1.0km	河内長野市						75	策定済	

A 基幹事業

基幹事業(大)	番号	事業種別	地域種別	交付対象	直接間接	事業者	種別1	種別2	要素となる事業名 (事業箇所)	事業内容 (延長・面積等)	市区町村名/ 港湾・地区名	事業実施期間(年度)					全体事業費 (百万円)	費用 便益比	個別施設計画 策定状況
												H26	H27	H28	H29	H30			
一体的に実施することにより期待される効果																			
備考																			
道路事業	A01-1018	道路	一般	河内長野市	直接	河内長野市	市町村道	修繕	(他)市道南花台1号線	舗装修繕 L=1.0km	河内長野市						120		策定済
	A01-1019	道路	一般	大阪狭山市	直接	大阪狭山市	市町村道	修繕	茱萸木南側線(草沢橋)	耐震補強(詳細設計)	大阪狭山市						5		未策定
	A01-1020	道路	一般	河南町	直接	河南町	市町村道	修繕	(他)さくら坂地区一円	舗装修繕 L=0.6km	河南町						18		策定済
	A01-1021	道路	一般	河南町	直接	河南町	市町村道	修繕	(1)白木神山線(神山橋)	橋梁修繕 L=36.5m	河南町						3		策定済
	A01-1022	道路	一般	河南町	直接	河南町	市町村道	修繕	(1)持尾白木線(1004橋)	橋梁修繕 L=7.7m	河南町						4		策定済
	A01-1023	道路	一般	河南町	直接	河南町	市町村道	修繕	(1)滝谷平石線(平石橋)	橋梁修繕 L=12.5m	河南町						2		策定済

A 基幹事業

基幹事業(大)	番号	事業種別	地域種別	交付対象	直接間接	事業者	種別1	種別2	要素となる事業名 (事業箇所)	事業内容 (延長・面積等)	市区町村名/ 港湾・地区名	事業実施期間(年度)					全体事業費 (百万円)	費用 便益比	個別施設計画 策定状況
												H26	H27	H28	H29	H30			
一体的に実施することにより期待される効果																			
備考																			
道路事業	A01-1024	道路	一般	河南町	直接	河南町	市町村道	修繕	(他)一須賀石川北線(0 102橋)	橋梁修繕 L=5.3km	河南町						2	策定済	
	A01-1025	道路	一般	河南町	直接	河南町	市町村道	修繕	(2)寛弘寺竹ノ内線(加 納橋)	橋梁修繕 L=20.0m	河南町						8	策定済	
	A01-1026	道路	一般	河南町	直接	河南町	市町村道	修繕	河南町内全域	道路附属物修繕	河南町						10	策定済	
	A01-1027	道路	一般	河南町	直接	河南町	市町村道	修繕	(2)寛弘寺竹ノ内線(穴 虫橋)	橋梁修繕 L=6.7m	河南町						14	策定済	
	計画番号33へ移動																		
	A01-1028	道路	一般	河南町	直接	河南町	市町村道	修繕	(1)滝谷平石線(滝谷橋)	橋梁修繕 L=7.6m	河南町						9	策定済	
	計画番号33へ移動																		
	A01-1029	道路	一般	河南町	直接	河南町	市町村道	修繕	(他)寺田グランド線(0 604橋)	橋梁修繕 L=10.1m	河南町						3	策定済	
	計画番号33へ移動																		

A 基幹事業

基幹事業(大)	番号	事業種別	地域種別	交付対象	直接間接	事業者	種別1	種別2	要素となる事業名 (事業箇所)	事業内容 (延長・面積等)	市区町村名/ 港湾・地区名	事業実施期間(年度)					全体事業費 (百万円)	費用 便益比	個別施設計画 策定状況
												H26	H27	H28	H29	H30			
一体的に実施することにより期待される効果																			
備考																			
道路事業	A01-1030	道路	一般	河南町	直接	河南町	市町村道	修繕	(他)山城寺田西線(山城橋)	橋梁修繕 L=20.0m	河南町						4	策定済	
		計画番号33へ移動																	
	A01-1031	道路	一般	河南町	直接	河南町	市町村道	修繕	(1)白木神山線(白木天満橋)	橋梁修繕 L=22.5m	河南町							6	策定済
		計画番号33へ移動																	
	A01-1032	道路	一般	河南町	直接	河南町	市町村道	修繕	(他)山城寺田東線(田久橋)	橋梁修繕 L=13.2m	河南町							4	策定済
		計画番号33へ移動																	
	A01-1033	道路	一般	河南町	直接	河南町	市町村道	修繕	(他)寛弘寺今堂線(下柳橋)	橋梁修繕 L=38.0m	河南町							5	策定済
		計画番号33へ移動																	
	A01-1034	道路	一般	河南町	直接	河南町	市町村道	修繕	(他)大ヶ塚大宝線(大ヶ塚橋)	橋梁修繕 L=21.0m	河南町							2	策定済
		計画番号33へ移動																	
	A01-1035	道路	一般	河南町	直接	河南町	市町村道	修繕	河南町内道路橋修繕計画策定事業	橋梁定期点検及び橋梁長寿命化計画の更新	河南町							6	策定済
		計画番号33へ移動																	

A 基幹事業

基幹事業(大)	番号	事業種別	地域種別	交付対象	直接間接	事業者	種別1	種別2	要素となる事業名 (事業箇所)	事業内容 (延長・面積等)	市区町村名/ 港湾・地区名	事業実施期間(年度)					全体事業費 (百万円)	費用 便益比	個別施設計画 策定状況
												H26	H27	H28	H29	H30			
一体的に実施することにより期待される効果																			
備考																			
道路事業	A01-1036	道路	一般	千早赤阪村	直接	千早赤阪村	市町村道	修繕	上東阪線支線ほか3橋	橋梁修繕 L=0.040km	千早赤阪村						7	策定済	
		計画番号33へ移動																	
	A01-1037	道路	一般	和泉市	直接	和泉市	市町村道	修繕	府中和気西線(繁和橋)	橋梁改築 L=0.05km	和泉市						1,024	策定済	
		計画番号33へ移動																	
	A01-1038	道路	一般	和泉市	直接	和泉市	市町村道	修繕	和泉中央線(いぶき野大橋)	橋梁修繕 L=0.09km	和泉市						85	策定済	
		計画番号33へ移動																	
	A01-1039	道路	一般	和泉市	直接	和泉市	市町村道	修繕	和泉中央線(いぶき野南大橋)	橋梁修繕 L=0.09km	和泉市						41	策定済	
		計画番号33へ移動																	
	A01-1040	道路	一般	和泉市	直接	和泉市	市町村道	修繕	和泉中央線(桑原大橋)	橋梁修繕 L=0.05km	和泉市						58	策定済	
		計画番号33へ移動																	
	A01-1041	道路	一般	和泉市	直接	和泉市	市町村道	修繕	池田下万町線(上川橋)	橋梁修繕 L=0.04km	和泉市						35	策定済	
		計画番号33へ移動																	

A 基幹事業

基幹事業(大)	番号	事業種別	地域種別	交付対象	直接間接	事業者	種別1	種別2	要素となる事業名 (事業箇所)	事業内容 (延長・面積等)	市区町村名/ 港湾・地区名	事業実施期間(年度)					全体事業費 (百万円)	費用 便益比	個別施設計画 策定状況
												H26	H27	H28	H29	H30			
一体的に実施することにより期待される効果																			
備考																			
道路事業	A01-1042	道路	一般	和泉市	直接	和泉市	市町村道	修繕	納花黒石線(八王子橋)	橋梁修繕 L=0.04km	和泉市						23		策定済
	A01-1043	道路	一般	和泉市	直接	和泉市	市町村道	修繕	府中町32号線(桑原橋)	橋梁修繕 L=0.03km	和泉市						9		策定済
	A01-1044	道路	一般	和泉市	直接	和泉市	市町村道	修繕	側川線(側川橋)	橋梁修繕 L=0.03km	和泉市						9		策定済
	A01-1045	道路	一般	和泉市	直接	和泉市	市町村道	修繕	光明池1号線(はしどい橋)	橋梁修繕 L=0.04km	和泉市						20		策定済
	A01-1046	道路	一般	和泉市	直接	和泉市	市町村道	修繕	仏並町1号線(宮之前橋)	橋梁修繕 L=0.03km	和泉市						2		策定済
	A01-1047	道路	一般	和泉市	直接	和泉市	市町村道	修繕	室堂町歩3号線(びらかん	橋梁修繕 L=0.15km	和泉市						8		策定済

A 基幹事業

基幹事業(大)	番号	事業種別	地域種別	交付対象	直接間接	事業者	種別1	種別2	要素となる事業名 (事業箇所)	事業内容 (延長・面積等)	市区町村名/ 港湾・地区名	事業実施期間(年度)					全体事業費 (百万円)	費用 便益比	個別施設計画 策定状況
												H26	H27	H28	H29	H30			
一体的に実施することにより期待される効果																			
備考																			
道路事業	A01-1048	道路	一般	和泉市	直接	和泉市	市町村道	修繕	府中今福歩行者道(和気小学校前歩道橋)	橋梁修繕 L=0.12km	和泉市						6		策定済
	A01-1049	道路	一般	和泉市	直接	和泉市	市町村道	修繕	和泉市道路舗装修繕計画	道路舗装修繕計画の策定	和泉市						5		策定済
	A01-1050	道路	一般	和泉市	直接	和泉市	市町村道	修繕	橋梁定期点検	橋梁点検 137橋	和泉市						88		策定済
	計画番号33へ移動																		
	A01-1051	道路	一般	和泉市	直接	和泉市	市町村道	交安	府中町23号線	路面カラー化	和泉市						1		-
	A01-1052	道路	一般	和泉市	直接	和泉市	市町村道	交安	北田中仏並線	路面カラー化	和泉市						3		-
	A01-1053	道路	一般	和泉市	直接	和泉市	市町村道	交安	北田中町3号線	路面カラー化	和泉市						1		-

A 基幹事業

基幹事業(大)	番号	事業種別	地域種別	交付対象	直接間接	事業者	種別1	種別2	要素となる事業名 (事業箇所)	事業内容 (延長・面積等)	市区町村名/ 港湾・地区名	事業実施期間(年度)					全体事業費 (百万円)	費用 便益比	個別施設計画 策定状況
												H26	H27	H28	H29	H30			
一体的に実施することにより期待される効果																			
備考																			
道路事業	A01-1054	道路	一般	和泉市	直接	和泉市	市町村道	交安	信太2号線	路面カラー化	和泉市						1	-	
	A01-1055	道路	一般	和泉市	直接	和泉市	市町村道	交安	のぞみ野7号線	路面カラー化	和泉市						1	-	
	A01-1056	道路	一般	和泉市	直接	和泉市	市町村道	交安	久井若樫線	路面カラー化	和泉市						2	-	
	A01-1057	道路	一般	和泉市	直接	和泉市	市町村道	交安	観音寺寺田摩湯線	路面カラー化	和泉市						1	-	
	A01-1058	道路	一般	和泉市	直接	和泉市	市町村道	交安	伏屋石尾線	路面カラー化	和泉市						1	-	
	A01-1059	道路	一般	和泉市	直接	和泉市	市町村道	交安	池田下町側道8号線	路面カラー化	和泉市						1	-	

A 基幹事業

基幹事業(大)	番号	事業種別	地域種別	交付対象	直接間接	事業者	種別1	種別2	要素となる事業名 (事業箇所)	事業内容 (延長・面積等)	市区町村名/ 港湾・地区名	事業実施期間(年度)					全体事業費 (百万円)	費用 便益比	個別施設計画 策定状況
												H26	H27	H28	H29	H30			
一体的に実施することにより期待される効果																			
備考																			
道路事業	A01-1060	道路	一般	和泉市	直接	和泉市	市町村	道	交安	室道光明池線	歩道改良	和泉市						6	-
	A01-1061	道路	一般	和泉市	直接	和泉市	市町村	道	交安	室堂町14号線	歩道改良	和泉市						17	-
	A01-1062	道路	一般	和泉市	直接	和泉市	市町村	道	交安	室堂町15号線	歩道改良	和泉市						14	-
	A01-1063	道路	一般	和泉市	直接	和泉市	市町村	道	交安	室堂町18号線	歩道改良	和泉市						14	-
	A01-1064	道路	一般	和泉市	直接	和泉市	市町村	道	交安	伏屋町19号線	歩道改良	和泉市						17	-
	A01-1065	道路	一般	和泉市	直接	和泉市	市町村	道	交安	伏屋町16号線	歩道改良	和泉市						11	-

A 基幹事業

基幹事業(大)	番号	事業種別	地域種別	交付対象	直接間接	事業者	種別1	種別2	要素となる事業名 (事業箇所)	事業内容 (延長・面積等)	市区町村名/ 港湾・地区名	事業実施期間(年度)					全体事業費 (百万円)	費用 便益比	個別施設計画 策定状況	
												H26	H27	H28	H29	H30				
一体的に実施することにより期待される効果																				
備考																				
道路事業	A01-1066	道路	一般	和泉市	直接	和泉市	市町村道	交安	伏屋町18号線	歩道改良	和泉市						16		-	
	A01-1067	道路	一般	和泉市	直接	和泉市	市町村道	交安	伏屋町9号線	歩道改良	和泉市							7		-
	A01-1068	道路	一般	泉大津市	直接	泉大津市	市町村道	修繕	南海中央線ほか10路線	舗装修繕 L=5.0km	泉大津市							225		策定済
	A01-1069	道路	一般	泉大津市	直接	泉大津市	市町村道	修繕	泉大津中央線(泉大津中央線跨線橋)	橋梁修繕 L=0.14km	泉大津市							29		策定済
	A01-1070	道路	一般	泉大津市	直接	泉大津市	市町村道	修繕	泉大津駅臨海連絡線(渚橋)	橋梁修繕 L=0.26km	泉大津市							54		策定済
	A01-1071	道路	一般	泉大津市	直接	泉大津市	市町村道	修繕	穴師岸和田線(板原橋)	橋梁修繕 L=0.08km	泉大津市							15		策定済

A 基幹事業

基幹事業(大)	番号	事業種別	地域種別	交付対象	直接間接	事業者	種別1	種別2	要素となる事業名 (事業箇所)	事業内容 (延長・面積等)	市区町村名/ 港湾・地区名	事業実施期間(年度)					全体事業費 (百万円)	費用 便益比	個別施設計画 策定状況
												H26	H27	H28	H29	H30			
一体的に実施することにより期待される効果																			
備考																			
道路事業	A01-1072	道路	一般	泉大津市	直接	泉大津市	市町村道	修繕	穴師岸和田線(板原歩道橋)	橋梁修繕 L=0.08km	泉大津市						16		策定済
	A01-1073	道路	一般	泉大津市	直接	泉大津市	市町村道	修繕	虫取板原線(公園橋)	橋梁修繕 L=0.06km	泉大津市						13		策定済
	A01-1074	道路	一般	泉大津市	直接	泉大津市	市町村道	修繕	穴師岸和田線(中板橋)	橋梁修繕 L=0.05km	泉大津市						12		策定済
	A01-1075	道路	一般	岸和田市	直接	岸和田市	市町村道	修繕	(1)田治米畑町線	舗装修繕 L=0.34km	岸和田市						15		未策定
	A01-1076	道路	一般	岸和田市	直接	岸和田市	市町村道	修繕	(1)流木真上線	舗装修繕 L=1.5km	岸和田市						48		未策定
	A01-1077	道路	一般	岸和田市	直接	岸和田市	市町村道	修繕	(1)福田白原線	舗装修繕 L=1.3km	岸和田市						91		未策定

A 基幹事業

基幹事業(大)	番号	事業種別	地域種別	交付対象	直接間接	事業者	種別1	種別2	要素となる事業名 (事業箇所)	事業内容 (延長・面積等)	市区町村名/ 港湾・地区名	事業実施期間(年度)					全体事業費 (百万円)	費用 便益比	個別施設計画 策定状況
												H26	H27	H28	H29	H30			
一体的に実施することにより期待される効果																			
備考																			
道路事業	A01-1078	道路	一般	岸和田市	直接	岸和田市	市町村道	修繕	(1) 臨海中央線	舗装修繕 L=2.0km	岸和田市						46	未策定	
	A01-1079	道路	一般	岸和田市	直接	岸和田市	市町村道	修繕	(2) 山直中福田線	舗装修繕 L=0.8km	岸和田市						31	未策定	
	A01-1080	道路	一般	岸和田市	直接	岸和田市	市町村道	修繕	(他) 春木駅大宮駅線(加守橋)	橋梁修繕 L=0.03km	岸和田市						19	策定済	
	計画番号33へ移動																		
	A01-1081	道路	一般	岸和田市	直接	岸和田市	市町村道	修繕	(他) 中井西之内線(八木橋)	橋梁修繕 L=0.02km	岸和田市						4	策定済	
	計画番号33へ移動																		
	A01-1082	道路	一般	岸和田市	直接	岸和田市	市町村道	修繕	(他) 積川内畑線(内畑陸橋)	橋梁修繕 L=0.05km	岸和田市						19	策定済	
	A01-1083	道路	一般	岸和田市	直接	岸和田市	市町村道	修繕	(他) 沢峯下出線(下出橋)	橋梁修繕 L=0.02km	岸和田市						12	策定済	
	計画番号33へ移動																		

A 基幹事業

基幹事業(大)	番号	事業種別	地域種別	交付対象	直接間接	事業者	種別1	種別2	要素となる事業名 (事業箇所)	事業内容 (延長・面積等)	市区町村名/ 港湾・地区名	事業実施期間(年度)					全体事業費 (百万円)	費用 便益比	個別施設計画 策定状況
												H26	H27	H28	H29	H30			
一体的に実施することにより期待される効果																			
備考																			
道路事業	A01-1084	道路	一般	岸和田市	直接	岸和田市	市町村道	修繕	(他)田治米町12号線(馬掛橋)	橋梁修繕 L=0.03km	岸和田市						15	策定済	
	計画番号33へ移動																		
	A01-1085	道路	一般	岸和田市	直接	岸和田市	市町村道	修繕	(2)旧国道線(永守橋)	橋梁修繕 L=0.03km	岸和田市							22	策定済
	計画番号33へ移動																		
	A01-1086	道路	一般	岸和田市	直接	岸和田市	市町村道	修繕	(2)山直中福田線(山直中橋)	橋梁修繕 L=0.02km	岸和田市							14	策定済
	計画番号33へ移動																		
	A01-1087	道路	一般	岸和田市	直接	岸和田市	市町村道	修繕	道路附属物の総点検	道路反射鏡の点検	岸和田市							30	未策定
	計画番号33へ移動																		
	A01-1088	道路	一般	貝塚市	直接	貝塚市	市町村道	修繕	(1)脇浜見出川線(昭永橋)	舗装修繕・耐震補強設計 L=0.04km	貝塚市							21	策定済
	計画番号33へ移動																		
	A01-1089	道路	一般	貝塚市	直接	貝塚市	市町村道	修繕	(1)脇浜見出川線(昭永橋)	橋梁修繕・耐震補強 L=0.04km	貝塚市							171	策定済
	計画番号33へ移動																		
	計画番号33へ移動																		
	計画番号33へ移動																		

A 基幹事業

基幹事業(大)	番号	事業種別	地域種別	交付対象	直接間接	事業者	種別1	種別2	要素となる事業名 (事業箇所)	事業内容 (延長・面積等)	市区町村名/ 港湾・地区名	事業実施期間(年度)					全体事業費 (百万円)	費用 便益比	個別施設計画 策定状況
												H26	H27	H28	H29	H30			
一体的に実施することにより期待される効果																			
備考																			
道路事業	A01-1090	道路	一般	貝塚市	直接	貝塚市	市町村道	修繕	(他)二色大橋線	舗装修繕 L=0.5km	貝塚市						20		策定済
	A01-1091	道路	一般	貝塚市	直接	貝塚市	市町村道	修繕	(1)畑村木積線	舗装修繕 L=0.725km	貝塚市						28		策定済
	A01-1092	道路	一般	貝塚市	直接	貝塚市	市町村道	修繕	(2)四中前線	舗装修繕 L=0.4km	貝塚市						20		策定済
	A01-1093	道路	一般	貝塚市	直接	貝塚市	市町村道	修繕	(他)三ツ松土生滝線	舗装修繕 L=0.2km	貝塚市						10		策定済
	A01-1094	道路	一般	貝塚市	直接	貝塚市	市町村道	修繕	(2)西町海塚麻生中線	舗装修繕 L=0.1km	貝塚市						7		策定済
	A01-1095	道路	一般	熊取町	直接	熊取町	市町村道	修繕	熊取町道路附属物修繕事業	道路照明灯修繕	熊取町						30		未策定

A 基幹事業

基幹事業(大)	番号	事業種別	地域種別	交付対象	直接間接	事業者	種別1	種別2	要素となる事業名 (事業箇所)	事業内容 (延長・面積等)	市区町村名/ 港湾・地区名	事業実施期間(年度)					全体事業費 (百万円)	費用 便益比	個別施設計画 策定状況
												H26	H27	H28	H29	H30			
一体的に実施することにより期待される効果																			
備考																			
道路事業	A01-1096	道路	一般	熊取町	直接	熊取町	市町村道	交安	(1)(町)野田中央線	交差点改良	熊取町						72	-	
		計画番号32へ移動																	
	A01-1097	道路	一般	熊取町	直接	熊取町	市町村道	修繕	(2)(町)五門久保小谷線ほか9路線	舗装修繕 L=1.18km	熊取町						18	策定済	
		計画番号32へ移動																	
	A01-1098	道路	一般	熊取町	直接	熊取町	市町村道	交安	(他)(町)自由が丘2号線ほか10路線	路側帯カラー化 L=1,71km	熊取町						5	-	
		計画番号32へ移動																	
	A01-1099	道路	一般	熊取町	直接	熊取町	市町村道	交安	(1)(町)久保高田線ほか2路線	路側帯カラー化 L=2.84km	熊取町						4	-	
		計画番号32へ移動																	
	A01-1100	道路	一般	阪南市	直接	阪南市	市町村道	交安	東鳥取129号線	歩道整備 L=0.09km	阪南市						2	-	
		計画番号32へ移動																	
	A01-1101	道路	一般	阪南市	直接	阪南市	市町村道	修繕	西鳥取75号線	橋梁修繕 L=0.006km	阪南市						20	策定済	
		計画番号32へ移動																	

A 基幹事業

基幹事業(大)	番号	事業種別	地域種別	交付対象	直接間接	事業者	種別1	種別2	要素となる事業名 (事業箇所)	事業内容 (延長・面積等)	市区町村名/ 港湾・地区名	事業実施期間(年度)					全体事業費 (百万円)	費用 便益比	個別施設計画 策定状況	
												H26	H27	H28	H29	H30				
一体的に実施することにより期待される効果																				
備考																				
道路事業	A01-1102	道路	一般	阪南市	直接	阪南市	市町村道	修繕	東鳥取109号線	橋梁修繕 L=0.02km	阪南市						29		策定済	
	A01-1103	道路	一般	阪南市	直接	阪南市	市町村道	修繕	下荘13号線ほか1路線	舗装修繕 L=0.3km	阪南市							2		策定済
	A01-1104	道路	一般	阪南市	直接	阪南市	市町村道	修繕	丘陵西線ほか1路線	舗装修繕 L=0.6km	阪南市							11		策定済
	A01-1105	道路	一般	阪南市	直接	阪南市	市町村道	修繕	光陽台舞線	舗装修繕 L=0.1km	阪南市							4		策定済
	A01-1106	道路	一般	阪南市	直接	阪南市	市町村道	修繕	西鳥取151号線ほか2路線	舗装修繕 L=0.42km	阪南市							4		策定済
	A01-1107	道路	一般	阪南市	直接	阪南市	市町村道	修繕	西鳥取線ほか2路線	舗装修繕 L=0.45km	阪南市							5		策定済

A 基幹事業

基幹事業(大)	番号	事業種別	地域種別	交付対象	直接間接	事業者	種別1	種別2	要素となる事業名 (事業箇所)	事業内容 (延長・面積等)	市区町村名/ 港湾・地区名	事業実施期間(年度)					全体事業費 (百万円)	費用 便益比	個別施設計画 策定状況
												H26	H27	H28	H29	H30			
一体的に実施することにより期待される効果																			
備考																			
道路事業	A01-1108	道路	一般	阪南市	直接	阪南市	市町村道	修繕	東鳥取151号線ほか5路線	舗装修繕 L=1.09km	阪南市						8	策定済	
	A01-1109	道路	一般	阪南市	直接	阪南市	市町村道	修繕	東鳥取195号線	舗装修繕 L=0.1km	阪南市						1	策定済	
	A01-1110	道路	一般	阪南市	直接	阪南市	市町村道	修繕	箱の浦線ほか1路線	舗装修繕 L=0.58km	阪南市						7	策定済	
	A01-1111	道路	一般	阪南市	直接	阪南市	市町村道	修繕	尾崎1号線	舗装修繕 L=0.2km	阪南市						1	策定済	
	A01-1112	道路	一般	阪南市	直接	阪南市	市町村道	修繕	尾崎下出線ほか5路線	舗装修繕 L=0.94km	阪南市						9	策定済	
	A01-1113	道路	一般	阪南市	直接	阪南市	市町村道	修繕	尾崎石田線ほか8路線	舗装修繕 L=1.92km	阪南市						14	策定済	

A 基幹事業

基幹事業(大)	番号	事業種別	地域種別	交付対象	直接間接	事業者	種別1	種別2	要素となる事業名 (事業箇所)	事業内容 (延長・面積等)	市区町村名/ 港湾・地区名	事業実施期間(年度)					全体事業費 (百万円)	費用 便益比	個別施設計画 策定状況
												H26	H27	H28	H29	H30			
一体的に実施することにより期待される効果																			
備考																			
道路事業	A01-1114	道路	一般	岬町	直接	岬町	市町村道	改築	(他)町道海岸連絡線	道路改築 L=0.72km	岬町						1,518		-
		計画番号32へ移動																	
	A01-1115	道路	一般	岬町	直接	岬町	市町村道	修繕	町道古田橋線	橋梁補修	岬町						14		策定済
	A01-1116	道路	一般	岬町	直接	岬町	市町村道	修繕	町道赤江線	橋梁補修	岬町						15		策定済
	A01-1117	道路	一般	岬町	直接	岬町	市町村道	修繕	町道西畑線	橋梁補修	岬町						15		策定済
	A01-1118	道路	一般	河南町	直接	河南町	市町村道	修繕	(1)上河内富田林線1号 (南加納地区)	法面修繕 L=0.06km	河南町						45		策定済
	A01-1119	道路	一般	豊中市	直接	豊中市	市町村道	修繕	阪急東側線	自転車通行空間 L=1.2km	豊中市						12		-

A 基幹事業

基幹事業(大)	番号	事業種別	地域種別	交付対象	直接間接	事業者	種別1	種別2	要素となる事業名 (事業箇所)	事業内容 (延長・面積等)	市区町村名/ 港湾・地区名	事業実施期間(年度)					全体事業費 (百万円)	費用 便益比	個別施設計画 策定状況
												H26	H27	H28	H29	H30			
一体的に実施することにより期待される効果																			
備考																			
道路事業	A01-1120	道路	一般	岬町	直接	岬町	市町村道	交安	町道深日墓地線	道路改築 L=0.08km	岬町						20	-	
	A01-1121	道路	一般	池田市	直接	池田市	市町村道	修繕	法面・擁壁点検調査事業	法面・擁壁点検調査	池田市						28	未策定	
	A01-1122	道路	一般	池田市	直接	池田市	市町村道	修繕	(1)東畑住吉線	舗装修繕 L=0.194km	池田市						42	未策定	
	A01-1123	道路	一般	池田市	直接	池田市	市町村道	修繕	(1)古江中川原橋線	舗装修繕 L=0.24km	池田市						14	未策定	
	A01-1124	道路	一般	池田市	直接	池田市	市町村道	修繕	(他)神田第132号線(脇塚地下道)	擁壁等修繕	池田市						4	未策定	
	A01-1125	道路	一般	池田市	直接	池田市	市町村道	修繕	(他)空港第2号線(空港地下道)	擁壁等修繕	池田市						4	未策定	

A 基幹事業

基幹事業(大)	番号	事業種別	地域種別	交付対象	直接間接	事業者	種別1	種別2	要素となる事業名 (事業箇所)	事業内容 (延長・面積等)	市区町村名/ 港湾・地区名	事業実施期間(年度)					全体事業費 (百万円)	費用 便益比	個別施設計画 策定状況
												H26	H27	H28	H29	H30			
一体的に実施することにより期待される効果																			
備考																			
道路事業	A01-1126	道路	一般	箕面市	直接	箕面市	市町村道	交安	自転車利用環境整備事業	自転車通行空間の整備	箕面市						98	-	
	A01-1127	道路	一般	豊中市	直接	豊中市	市町村道	修繕	刀根山線	舗装修繕 L=0.2km	豊中市						4	策定済	
	A01-1128	道路	一般	豊中市	直接	豊中市	市町村道	修繕	六中東千成小学校線	舗装修繕 L=0.2km	豊中市						4	策定済	
	A01-1129	道路	一般	豊中市	直接	豊中市	市町村道	修繕	島熊山東豊中線	舗装修繕 L=0.1km	豊中市						3	策定済	
	A01-1130	道路	一般	豊中市	直接	豊中市	市町村道	修繕	千里川右岸1号線	舗装修繕 L=0.2km	豊中市						4	策定済	
	A01-1131	道路	一般	豊中市	直接	豊中市	市町村道	修繕	千里園熊野田(寺内)線	舗装修繕 L=0.1km	豊中市						9	策定済	

A 基幹事業

基幹事業(大)	番号	事業種別	地域種別	交付対象	直接間接	事業者	種別1	種別2	要素となる事業名 (事業箇所)	事業内容 (延長・面積等)	市区町村名/ 港湾・地区名	事業実施期間(年度)					全体事業費 (百万円)	費用 便益比	個別施設計画 策定状況	
												H26	H27	H28	H29	H30				
一体的に実施することにより期待される効果																				
備考																				
道路事業	A01-1132	道路	一般	豊中市	直接	豊中市	市町村道	修繕	阪急西側南線	舗装修繕 L=0.2km	豊中市						8		策定済	
	A01-1133	道路	一般	豊中市	直接	豊中市	市町村道	修繕	勝部利倉線	舗装修繕 L=0.2km	豊中市						5		策定済	
	A01-1134	道路	一般	豊中市	直接	豊中市	市町村道	修繕	服部元町歩第1号線	歩行者等立体横断施設 L=0.1km	豊中市						2		策定済	
	A01-1135	道路	一般	豊中市	直接	豊中市	市町村道	修繕	(2)千里川右岸1号線・こくせ橋	橋梁修繕 L=0.024km	豊中市						10		策定済	
	A01-1136	道路	一般	豊中市	直接	豊中市	市町村道	修繕	(1)神崎刀根山線・道田橋	橋梁修繕 L=0.016km	豊中市						25		策定済	
	A01-1137	道路	一般	豊中市	直接	豊中市	市町村道	修繕	(他)新千里北町歩第38号線・ひらど橋	橋梁修繕 L=0.033km	豊中市						14		策定済	

A 基幹事業

基幹事業(大)	番号	事業種別	地域種別	交付対象	直接間接	事業者	種別1	種別2	要素となる事業名 (事業箇所)	事業内容 (延長・面積等)	市区町村名/ 港湾・地区名	事業実施期間(年度)					全体事業費 (百万円)	費用 便益比	個別施設計画 策定状況
												H26	H27	H28	H29	H30			
一体的に実施することにより期待される効果																			
備考																			
道路事業	A01-1138	道路	一般	豊中市	直接	豊中市	市町村道	修繕	(1) 曾根箕面線(北桜塚 歩道橋)	歩道橋修繕 1橋	豊中市						14	策定済	
	A01-1139	道路	一般	豊中市	直接	豊中市	市町村道	修繕	(他) 千里南町外回り線	照明灯改築 N=10基	豊中市						8	未策定	
	A01-1140	道路	一般	豊中市	直接	豊中市	市町村道	修繕	豊中市内道路ストック総 点検(法面・擁壁)	法面・擁壁点検	豊中市						20	未策定	
	A01-1141	道路	一般	能勢町	直接	能勢町	市町村道	修繕	橋梁点検調査事業	橋梁点検 233橋	能勢町						60	-	
	A01-1142	道路	一般	豊能町	直接	豊能町	市町村道	交安	町道 ときわ台地内	安全対策 L=9.68km W=0.6m	豊能町						61	-	
	A01-1143	道路	一般	高槻市	直接	高槻市	市町村道	交安	郡家茨木線	道路空間の再配分 L=1.0km	高槻市						235	-	

A 基幹事業

基幹事業(大)	番号	事業種別	地域種別	交付対象	直接間接	事業者	種別1	種別2	要素となる事業名 (事業箇所)	事業内容 (延長・面積等)	市区町村名/ 港湾・地区名	事業実施期間(年度)					全体事業費 (百万円)	費用 便益比	個別施設計画 策定状況	
												H26	H27	H28	H29	H30				
一体的に実施することにより期待される効果																				
備考																				
道路事業	A01-1144	道路	一般	高槻市	直接	高槻市	市町村道	修繕	富田北駅宮田線	道路修繕 L=0.2km	高槻市						10		策定済	
	A01-1145	道路	一般	高槻市	直接	高槻市	市町村道	修繕	芝生町231号線	道路修繕 L=0.19km	高槻市							8		策定済
	A01-1146	道路	一般	高槻市	直接	高槻市	市町村道	修繕	橋梁定期点検	橋梁点検	高槻市							213		策定済
		計画番号33へ移動																		
	A01-1147	道路	一般	高槻市	直接	高槻市	市町村道	交安	成合東の町1号線	歩行空間の確保	高槻市							35		-
	A01-1148	道路	一般	高槻市	直接	高槻市	市町村道	交安	日吉台芥川線	歩道整備 L=0.1km	高槻市							94		-
		計画番号32へ移動																		
	A01-1149	道路	一般	高槻市	直接	高槻市	市町村道	交安	道路案内標識設置	標識設置	高槻市							27		-

A 基幹事業

基幹事業(大)	番号	事業種別	地域種別	交付対象	直接間接	事業者	種別1	種別2	要素となる事業名 (事業箇所)	事業内容 (延長・面積等)	市区町村名/ 港湾・地区名	事業実施期間(年度)					全体事業費 (百万円)	費用 便益比	個別施設計画 策定状況
												H26	H27	H28	H29	H30			
一体的に実施することにより期待される効果																			
備考																			
道路事業	A01-1150	道路	一般	高槻市	直接	高槻市	市町村道	修繕	天王谷跨道橋	耐震補強 L=0.05km	高槻市						62	-	
		計画番号33へ移動																	
	A01-1151	道路	一般	高槻市	直接	高槻市	市町村道	改築	萩之庄槻原線	現道拡幅 L=0.9km	高槻市						700	-	
		計画番号32へ移動																	
	A01-1152	道路	一般	高槻市	直接	高槻市	市町村道	交安	山手緑町線	歩道整備 L=0.25km	高槻市						980	-	
	A01-1153	道路	一般	高槻市	直接	高槻市	市町村道	修繕	道路施設長寿命化計画策 定業務	計画策定	高槻市						10	-	
		計画番号33へ移動																	
	A01-1154	道路	一般	茨木市	直接	茨木市	市町村道	修繕	(1) 新庄線松ヶ本線ほか 5路線	舗装修繕 L=1.14km	茨木市						100	-	
	A01-1155	道路	一般	茨木市	直接	茨木市	市町村道	修繕	(他) 小柳町14号線ほか 2路線(仮称・小柳町 1号橋ほか2橋)	橋梁修繕 L=0.008km	茨木市						27	策定済	
		計画番号33へ移動																	

A 基幹事業

基幹事業(大)	番号	事業種別	地域種別	交付対象	直接間接	事業者	種別1	種別2	要素となる事業名 (事業箇所)	事業内容 (延長・面積等)	市区町村名/ 港湾・地区名	事業実施期間(年度)					全体事業費 (百万円)	費用 便益比	個別施設計画 策定状況
												H26	H27	H28	H29	H30			
一体的に実施することにより期待される効果																			
備考																			
道路事業	A01-1156	道路	一般	茨木市	直接	茨木市	市町村道	修繕	橋梁定期点検	橋梁定期点検	茨木市						26		策定済
	A01-1157	道路	一般	茨木市	直接	茨木市	市町村道	交安	バリアフリー化推進事業	歩道設置、改良工事	茨木市						86		-
	A01-1158	道路	一般	吹田市	直接	吹田市	市町村道	修繕	山田西津雲専用1号線(山田歩道橋)	橋梁修繕 L=48.9m	吹田市						7		未策定
	A01-1159	道路	一般	吹田市	直接	吹田市	市町村道	修繕	竹見桃山専用2号線(しいの木橋)	橋梁修繕 L=69.8m	吹田市						24		未策定
	A01-1160	道路	一般	吹田市	直接	吹田市	市町村道	調査	橋梁定期点検	橋梁点検	吹田市						80		-
	A01-1161	道路	一般	吹田市	直接	吹田市	市町村道	修繕	西の庄町5号線	舗装修繕 L=240.0m	吹田市						8		未策定

A 基幹事業

基幹事業(大)	番号	事業種別	地域種別	交付対象	直接間接	事業者	種別1	種別2	要素となる事業名 (事業箇所)	事業内容 (延長・面積等)	市区町村名/ 港湾・地区名	事業実施期間(年度)					全体事業費 (百万円)	費用 便益比	個別施設計画 策定状況
												H26	H27	H28	H29	H30			
一体的に実施することにより期待される効果																			
備考																			
道路事業	A01-1162	道路	一般	吹田市	直接	吹田市	市町村道	修繕	千里北公園古江線	舗装修繕 L=470.0m	吹田市						16	未策定	
	A01-1163	道路	一般	吹田市	直接	吹田市	市町村道	修繕	藤白古江線	舗装修繕 L=320.0m	吹田市						16	未策定	
	A01-1164	道路	一般	吹田市	直接	吹田市	市町村道	修繕	青山古江線	舗装修繕 L=300.0m	吹田市						29	未策定	
	A01-1165	道路	一般	吹田市	直接	吹田市	市町村道	修繕	南千里駅高野線	舗装修繕 L=200.0m	吹田市						14	未策定	
	A01-1166	道路	一般	吹田市	直接	吹田市	市町村道	修繕	佐竹千里山駅線	舗装修繕 L=380.0m	吹田市						14	未策定	
	A01-1167	道路	一般	吹田市	直接	吹田市	市町村道	修繕	山田佐井寺岸部線	舗装修繕 L=820.0m	吹田市						17	策定済	

A 基幹事業

基幹事業(大)	番号	事業種別	地域種別	交付対象	直接間接	事業者	種別1	種別2	要素となる事業名 (事業箇所)	事業内容 (延長・面積等)	市区町村名/ 港湾・地区名	事業実施期間(年度)					全体事業費 (百万円)	費用 便益比	個別施設計画 策定状況
												H26	H27	H28	H29	H30			
一体的に実施することにより期待される効果																			
備考																			
道路事業	A01-1168	道路	一般	吹田市	直接	吹田市	市町村道	修繕	吹田東高校千里丘線	舗装修繕 L=340.0m	吹田市						20		策定済
	A01-1169	道路	一般	吹田市	直接	吹田市	市町村道	修繕	千里山西春日線・千里山竹園工区	舗装修繕 L=180.0m	吹田市						10		未策定
	A01-1170	道路	一般	吹田市	直接	吹田市	市町村道	修繕	佐井寺中央線	舗装修繕 L=160.0m	吹田市						13		未策定
	A01-1171	道路	一般	吹田市	直接	吹田市	市町村道	修繕	穂波芳野線	舗装修繕 L=540.0m	吹田市						49		策定済
	A01-1172	道路	一般	吹田市	直接	吹田市	市町村道	修繕	中の島川岸線	舗装修繕 L=180.0m	吹田市						8		策定済
	A01-1173	道路	一般	吹田市	直接	吹田市	市町村道	修繕	千里山東朝日が丘線	舗装修繕 L=280.0m	吹田市						14		未策定

A 基幹事業

基幹事業(大)	番号	事業種別	地域種別	交付対象	直接間接	事業者	種別1	種別2	要素となる事業名 (事業箇所)	事業内容 (延長・面積等)	市区町村名/ 港湾・地区名	事業実施期間(年度)					全体事業費 (百万円)	費用 便益比	個別施設計画 策定状況
												H26	H27	H28	H29	H30			
一体的に実施することにより期待される効果																			
備考																			
道路事業	A01-1174	道路	一般	吹田市	直接	吹田市	市町村道	修繕	朝日が丘片山線	舗装修繕 L=280.0m	吹田市						18		未策定
	A01-1175	道路	一般	吹田市	直接	吹田市	市町村道	修繕	朝日が丘山手線	舗装修繕 L=200.0m	吹田市						8		未策定
	A01-1176	道路	一般	吹田市	直接	吹田市	市町村道	修繕	岸部南吹田駅線	舗装修繕 L=360.0m	吹田市						13		未策定
	A01-1177	道路	一般	摂津市	直接	摂津市	市町村道	修繕	(他)安威川右岸線(鶴野新橋)	耐震補強 L=0.07km	摂津市						225		未策定
	A01-1178	道路	一般	摂津市	直接	摂津市	市町村道	修繕	(1)摂津市橋梁定期点検	橋梁定期点検	摂津市						38		策定済
	A01-1179	道路	一般	摂津市	直接	摂津市	市町村道	修繕	(他)鳥飼本町3号線	舗装修繕 L=0.22km	摂津市						10		策定済

A 基幹事業

基幹事業(大)	番号	事業種別	地域種別	交付対象	直接間接	事業者	種別1	種別2	要素となる事業名 (事業箇所)	事業内容 (延長・面積等)	市区町村名/ 港湾・地区名	事業実施期間(年度)					全体事業費 (百万円)	費用 便益比	個別施設計画 策定状況
												H26	H27	H28	H29	H30			
一体的に実施することにより期待される効果																			
備考																			
道路事業	A01-1180	道路	一般	摂津市	直接	摂津市	市町村道	修繕	(他)鳥飼本町27号線	舗装修繕 L=0.25km	摂津市						14		策定済
	A01-1181	道路	一般	摂津市	直接	摂津市	市町村道	修繕	(他)鳥飼本町49号線	舗装修繕 L=0.17km	摂津市						10		策定済
	A01-1182	道路	一般	摂津市	直接	摂津市	市町村道	修繕	(他)鳥飼本町83号線	舗装修繕 L=0.11km	摂津市						6		策定済
	A01-1183	道路	一般	摂津市	直接	摂津市	市町村道	修繕	(他)鳥飼本町84号線	舗装修繕 L=0.13km	摂津市						8		策定済
	A01-1184	道路	一般	摂津市	直接	摂津市	市町村道	修繕	(他)鳥飼本町2号線	舗装修繕 L=0.10km	摂津市						8		策定済
	A01-1185	道路	一般	摂津市	直接	摂津市	市町村道	修繕	(他)鳥飼八防13号線	舗装修繕 L=0.20km	摂津市						6		策定済

A 基幹事業

基幹事業(大)	番号	事業種別	地域種別	交付対象	直接間接	事業者	種別1	種別2	要素となる事業名 (事業箇所)	事業内容 (延長・面積等)	市区町村名/ 港湾・地区名	事業実施期間(年度)					全体事業費 (百万円)	費用 便益比	個別施設計画 策定状況
												H26	H27	H28	H29	H30			
一体的に実施することにより期待される効果																			
備考																			
道路事業	A01-1186	道路	一般	摂津市	直接	摂津市	市町村道	修繕	(2)鶴野1号線	舗装修繕 L=0.10km	摂津市						6	策定済	
	A01-1187	道路	一般	摂津市	直接	摂津市	市町村道	修繕	(他)学園町2号線	舗装修繕 L=0.15km	摂津市						4	策定済	
	A01-1188	道路	一般	摂津市	直接	摂津市	市町村道	修繕	(他)東一津屋16号線	舗装修繕 L=0.85km	摂津市						6	策定済	
	A01-1189	道路	一般	摂津市	直接	摂津市	市町村道	修繕	(他)千里丘東51号線	舗装修繕 L=0.10km	摂津市						4	策定済	
	A01-1190	道路	一般	摂津市	直接	摂津市	市町村道	修繕	(他)鶴野19号線	舗装修繕 L=0.16km	摂津市						4	策定済	
	A01-1191	道路	一般	摂津市	直接	摂津市	市町村道	修繕	(他)東一津屋18号線	舗装修繕 L=0.85km	摂津市						6	策定済	

A 基幹事業

基幹事業(大)	番号	事業種別	地域種別	交付対象	直接間接	事業者	種別1	種別2	要素となる事業名 (事業箇所)	事業内容 (延長・面積等)	市区町村名/ 港湾・地区名	事業実施期間(年度)					全体事業費 (百万円)	費用 便益比	個別施設計画 策定状況
												H26	H27	H28	H29	H30			
一体的に実施することにより期待される効果																			
備考																			
道路事業	A01-1192	道路	一般	摂津市	直接	摂津市	市町村道	修繕	(2)別府2号線	舗装修繕 L=0.15km	摂津市						4		策定済
	A01-1193	道路	一般	摂津市	直接	摂津市	市町村道	修繕	(他)別府20号線	舗装修繕 L=0.10km	摂津市						2		策定済
	A01-1194	道路	一般	摂津市	直接	摂津市	市町村道	修繕	(他)鳥飼中4号線	舗装修繕 L=0.65km	摂津市						4		策定済
	A01-1195	道路	一般	摂津市	直接	摂津市	市町村道	修繕	(他)鳥飼中7号線	舗装修繕 L=0.55km	摂津市						4		策定済
	A01-1196	道路	一般	摂津市	直接	摂津市	市町村道	修繕	(他)鳥飼中20号線	舗装修繕 L=0.13km	摂津市						8		策定済
	A01-1197	道路	一般	摂津市	直接	摂津市	市町村道	修繕	(他)鳥飼上56号線	舗装修繕 L=0.55km	摂津市						4		策定済

A 基幹事業

基幹事業(大)	番号	事業種別	地域種別	交付対象	直接間接	事業者	種別1	種別2	要素となる事業名 (事業箇所)	事業内容 (延長・面積等)	市区町村名/ 港湾・地区名	事業実施期間(年度)					全体事業費 (百万円)	費用 便益比	個別施設計画 策定状況	
												H26	H27	H28	H29	H30				
一体的に実施することにより期待される効果																				
備考																				
道路事業	A01-1198	道路	一般	摂津市	直接	摂津市	市町村道	修繕	(他)鳥飼上62号線	舗装修繕 L=0.70km	摂津市						2		策定済	
	A01-1199	道路	一般	島本町	直接	島本町	市町村道	修繕	町道東大寺水無瀬鶴ヶ池 幹線ほか	橋梁点検	島本町						10		-	
	A01-1200	道路	一般	島本町	直接	島本町	市町村道	修繕	町道東大寺水無瀬鶴ヶ池 幹線ほか	舗装修繕 L=1.1km	島本町						55		-	
	A01-1201	道路	一般	寝屋川市	直接	寝屋川市	市町村道	修繕	石津点野線(上外島橋)	橋梁修繕 L=0.01km	寝屋川市						10		策定済	
	A01-1202	道路	一般	寝屋川市	直接	寝屋川市	市町村道	修繕	池田長栄寺線(無名橋)	橋梁修繕 L=0.006km	寝屋川市						10		策定済	
	A01-1203	道路	一般	寝屋川市	直接	寝屋川市	市町村道	修繕	木田元宮二丁目1号線(無 名橋)	橋梁修繕 L=0.007km	寝屋川市						10		策定済	

A 基幹事業

基幹事業(大)	番号	事業種別	地域種別	交付対象	直接間接	事業者	種別1	種別2	要素となる事業名 (事業箇所)	事業内容 (延長・面積等)	市区町村名/ 港湾・地区名	事業実施期間(年度)					全体事業費 (百万円)	費用 便益比	個別施設計画 策定状況	
												H26	H27	H28	H29	H30				
一体的に実施することにより期待される効果																				
備考																				
道路事業	A01-1204	道路	一般	守口市	直接	守口市	市町村道	修繕	藤田2号線	舗装修繕 L=0.27km	守口市						5		策定済	
	A01-1205	道路	一般	守口市	直接	守口市	市町村道	修繕	大枝12号線	舗装修繕 L=0.225km	守口市							7		策定済
	A01-1206	道路	一般	守口市	直接	守口市	市町村道	修繕	南寺方24号線	舗装修繕 L=0.29km	守口市							9		策定済
	A01-1207	道路	一般	守口市	直接	守口市	市町村道	修繕	橋波21号線	舗装修繕 L=0.404km	守口市							17		策定済
	A01-1208	道路	一般	守口市	直接	守口市	市町村道	修繕	大久保1号線	舗装修繕 L=0.438km	守口市							12		策定済
	A01-1209	道路	一般	守口市	直接	守口市	市町村道	修繕	東西橋波1号線(天乃橋)	舗装修繕 L=0.0124km	守口市							6		策定済
	計画番号33へ移動																			

A 基幹事業

基幹事業(大)	番号	事業種別	地域種別	交付対象	直接間接	事業者	種別1	種別2	要素となる事業名 (事業箇所)	事業内容 (延長・面積等)	市区町村名/ 港湾・地区名	事業実施期間(年度)					全体事業費 (百万円)	費用 便益比	個別施設計画 策定状況	
												H26	H27	H28	H29	H30				
一体的に実施することにより期待される効果																				
備考																				
道路事業	A01-1210	道路	一般	守口市	直接	守口市	市町村道	修繕	東西橋波19号線(菊水橋)	橋梁修繕 L=0.007km	守口市						23	計画番号 33へ移動	策定済	
		計画番号33へ移動																		
	A01-1211	道路	一般	守口市	直接	守口市	市町村道	修繕	南寺方19号線(小星橋)	橋梁修繕 L=0.0087km	守口市							5		策定済
		計画番号33へ移動																		
	A01-1212	道路	一般	守口市	直接	守口市	市町村道	修繕	南寺方21号線(高倉橋)	橋梁修繕 L=0.0087km	守口市							9		策定済
		計画番号33へ移動																		
	A01-1213	道路	一般	守口市	直接	守口市	市町村道	修繕	大久保13号線(無名橋)	橋梁修繕 L=0.0055km	守口市							4		策定済
		計画番号33へ移動																		
	A01-1214	道路	一般	門真市	直接	門真市	市町村道	修繕	(他)寿町桑才線(寿町桑才線1号橋)	橋梁修繕 L=0.004km	門真市							7		策定済
		計画番号33へ移動																		
	A01-1215	道路	一般	門真市	直接	門真市	市町村道	修繕	(他)東田南北線(東田南北線1号橋)	橋梁修繕 L=0.003km	門真市							5		策定済
		計画番号33へ移動																		

A 基幹事業

基幹事業(大)	番号	事業種別	地域種別	交付対象	直接間接	事業者	種別1	種別2	要素となる事業名 (事業箇所)	事業内容 (延長・面積等)	市区町村名/ 港湾・地区名	事業実施期間(年度)					全体事業費 (百万円)	費用 便益比	個別施設計画 策定状況
												H26	H27	H28	H29	H30			
一体的に実施することにより期待される効果																			
備考																			
道路事業	A01-1216	道路	一般	門真市	直接	門真市	市町村道	修繕	(他)北島町2号線(北島町2号線1号橋)	橋梁修繕 L=0.009km	門真市						5	策定済	
		計画番号33へ移動																	
	A01-1217	道路	一般	門真市	直接	門真市	市町村道	修繕	(他)北島町9号線(北島町9号線1号橋)	橋梁修繕 L=0.009km	門真市							5	策定済
		計画番号33へ移動																	
	A01-1218	道路	一般	門真市	直接	門真市	市町村道	修繕	(1)岸和田守口線	舗装修繕 L=0.46km	門真市							49	策定済
	A01-1219	道路	一般	大東市	直接	大東市	市町村道	交安	中垣内浜公園前線	歩道整備 L=0.52km	大東市							652	-
	A01-1220	道路	一般	大東市	直接	大東市	市町村道	修繕	三箇深野北線(深北大橋ほか1橋)	橋梁修繕 L=0.26km	大東市							66	策定済
	A01-1221	道路	一般	大東市	直接	大東市	市町村道	交安	緑風冠高校南側線	歩道整備 L=0.27km	大東市							42	-

A 基幹事業

基幹事業(大)	番号	事業種別	地域種別	交付対象	直接間接	事業者	種別1	種別2	要素となる事業名 (事業箇所)	事業内容 (延長・面積等)	市区町村名/ 港湾・地区名	事業実施期間(年度)					全体事業費 (百万円)	費用 便益比	個別施設計画 策定状況
												H26	H27	H28	H29	H30			
一体的に実施することにより期待される効果																			
備考																			
道路事業	A01-1222	道路	一般	大東市	直接	大東市	市町村道	修繕	野崎深野線	舗装修繕 L=0.76km	大東市						33		-
	A01-1223	街路	一般	大東市	直接	大東市	S街路	改築	深野北谷川線	道路改築 L=0.50km	大東市						1,560		-
	A01-1224	道路	一般	交野市	直接	交野市	市町村道	修繕	橋梁定期点検	橋梁定期点検	交野市						59		策定済
		計画番号33へ移動																	
	A01-1225	道路	一般	四條畷市	直接	四條畷市	市町村道	修繕	(1) 砂8号線	舗装修繕 L=0.115km	四條畷市						5		策定済
	A01-1226	道路	一般	四條畷市	直接	四條畷市	市町村道	修繕	(2) 葎屋清滝線	舗装修繕 L=0.22km	四條畷市						13		策定済
	A01-1227	道路	一般	四條畷市	直接	四條畷市	市町村道	修繕	(2) 南野清滝1号線	舗装修繕 L=0.035km	四條畷市						1		策定済
	A01-1228	道路	一般	四條畷市	直接	四條畷市	市町村道	修繕	(2) 田原1号線	舗装修繕 L=0.865km	四條畷市						27		策定済

A 基幹事業

基幹事業(大)	番号	事業種別	地域種別	交付対象	直接間接	事業者	種別1	種別2	要素となる事業名 (事業箇所)	事業内容 (延長・面積等)	市区町村名/ 港湾・地区名	事業実施期間(年度)					全体事業費 (百万円)	費用 便益比	個別施設計画 策定状況
												H26	H27	H28	H29	H30			
一体的に実施することにより期待される効果																			
備考																			
道路事業	A01-1229	道路	一般	四條畷市	直接	四條畷市	市町村道	修繕	(他) 蔀屋新町1号線	舗装修繕 L=0.085km	四條畷市						4	策定済	
	A01-1230	道路	一般	四條畷市	直接	四條畷市	市町村道	修繕	(他) 蔀屋新町5号線	舗装修繕 L=0.165km	四條畷市						18	策定済	
	A01-1231	道路	一般	四條畷市	直接	四條畷市	市町村道	修繕	(他) 中野蔀屋3号線	舗装修繕 L=0.015km	四條畷市						1	策定済	
	A01-1232	道路	一般	四條畷市	直接	四條畷市	市町村道	修繕	(他) 岡山5丁目14号線	舗装修繕 L=0.02km	四條畷市						2	策定済	
	A01-1233	道路	一般	四條畷市	直接	四條畷市	市町村道	修繕	(他) 岡山4号線	舗装修繕 L=0.010km	四條畷市						1	策定済	
	A01-1234	道路	一般	四條畷市	直接	四條畷市	市町村道	修繕	(他) 岡山東2丁目3号線	舗装修繕 L=0.010km	四條畷市						1	策定済	

A 基幹事業

基幹事業(大)	番号	事業種別	地域種別	交付対象	直接間接	事業者	種別1	種別2	要素となる事業名 (事業箇所)	事業内容 (延長・面積等)	市区町村名/ 港湾・地区名	事業実施期間(年度)					全体事業費 (百万円)	費用 便益比	個別施設計画 策定状況
												H26	H27	H28	H29	H30			
一体的に実施することにより期待される効果																			
備考																			
道路事業	A01-1235	道路	一般	四條畷市	直接	四條畷市	市町村道	修繕	(他)岡山東2丁目6号線	舗装修繕 L=0.035km	四條畷市						1		策定済
	A01-1236	道路	一般	四條畷市	直接	四條畷市	市町村道	修繕	(他)南野部屋1号線	舗装修繕 L=0.115km	四條畷市						4		策定済
	A01-1237	道路	一般	四條畷市	直接	四條畷市	市町村道	修繕	(他)部屋本町1号線	舗装修繕 L=0.22km	四條畷市						10		策定済
	A01-1238	道路	一般	四條畷市	直接	四條畷市	市町村道	修繕	(他)北出町1号線	舗装修繕 L=0.025km	四條畷市						1		策定済
	A01-1239	道路	一般	四條畷市	直接	四條畷市	市町村道	修繕	(他)美田町2号線	舗装修繕 L=0.015km	四條畷市						1		策定済
	A01-1240	道路	一般	四條畷市	直接	四條畷市	市町村道	修繕	(他)中野2丁目7号線	舗装修繕 L=0.030km	四條畷市						2		策定済

A 基幹事業

基幹事業(大)	番号	事業種別	地域種別	交付対象	直接間接	事業者	種別1	種別2	要素となる事業名 (事業箇所)	事業内容 (延長・面積等)	市区町村名/ 港湾・地区名	事業実施期間(年度)					全体事業費 (百万円)	費用 便益比	個別施設計画 策定状況
												H26	H27	H28	H29	H30			
一体的に実施することにより期待される効果																			
備考																			
道路事業	A01-1241	道路	一般	四條畷市	直接	四條畷市	市町村道	修繕	(他)下田原21号線	舗装修繕 L=0.020km	四條畷市						1	策定済	
	A01-1242	道路	一般	四條畷市	直接	四條畷市	市町村道	修繕	(他)部屋砂1号線	舗装修繕 L=0.440km	四條畷市						19	策定済	
	A01-1243	道路	一般	東大阪市	直接	東大阪市	市町村道	修繕	(他)若江玉串線(博養橋)	橋梁修繕 L=0.0283km	東大阪市						40	策定済	
	A01-1244	道路	一般	東大阪市	直接	東大阪市	市町村道	修繕	(他)若江玉串線(西木村橋)	橋梁修繕 L=0.0281km	東大阪市						47	策定済	
	A01-1245	道路	一般	東大阪市	直接	東大阪市	市町村道	修繕	(他)若江玉串線(東木村橋)	橋梁修繕 L=0.0281km	東大阪市						44	策定済	
	A01-1246	道路	一般	東大阪市	直接	東大阪市	市町村道	修繕	(他)孔舎衛西9号線(南新田橋)	橋梁修繕 L=0.0295km	東大阪市						14	策定済	

A 基幹事業

基幹事業(大)	番号	事業種別	地域種別	交付対象	直接間接	事業者	種別1	種別2	要素となる事業名 (事業箇所)	事業内容 (延長・面積等)	市区町村名/ 港湾・地区名	事業実施期間(年度)					全体事業費 (百万円)	費用 便益比	個別施設計画 策定状況	
												H26	H27	H28	H29	H30				
一体的に実施することにより期待される効果																				
備考																				
道路事業	A01-1247	道路	一般	東大阪市	直接	東大阪市	市町村道	修繕	(他)楠根6号線(清川橋)	橋梁修繕 L=0.00618km	東大阪市						12		策定済	
	A01-1248	道路	一般	東大阪市	直接	東大阪市	市町村道	修繕	東大阪市内横断歩道橋点検事業	横断歩道橋点検(6橋)	東大阪市						5		未策定	
	A01-1249	道路	一般	東大阪市	直接	東大阪市	市町村道	修繕	東大阪市道路面空洞調査	路線延長 368km	東大阪市						47		未策定	
	A01-1250	道路	一般	東大阪市	直接	東大阪市	市町村道	修繕	東大阪市道路照明灯点検事業	道路照明灯点検 1080基	東大阪市						60		未策定	
	A01-1251	道路	一般	八尾市	直接	八尾市	市町村道	点検調査	橋梁定期点検	橋梁点検	八尾市						40		策定済	
	計画番号33へ移動																			
	A01-1252	道路	一般	八尾市	直接	八尾市	市町村道	交安	(他)山本第374号線	歩道改良 L=0.20km	八尾市						5		-	

A 基幹事業

基幹事業(大)	番号	事業種別	地域種別	交付対象	直接間接	事業者	種別1	種別2	要素となる事業名 (事業箇所)	事業内容 (延長・面積等)	市区町村名/ 港湾・地区名	事業実施期間(年度)					全体事業費 (百万円)	費用 便益比	個別施設計画 策定状況
												H26	H27	H28	H29	H30			
一体的に実施することにより期待される効果																			
備考																			
道路事業	A01-1253	道路	一般	八尾市	直接	八尾市	市町村道	交安	(1) 弥刀上之島線	歩道改良 L=0.10km	八尾市						60	-	
	A01-1254	道路	一般	八尾市	直接	八尾市	市町村道	交安	(1) 木ノ本井中線	歩道改良 L=0.15km	八尾市							25	-
	A01-1255	道路	一般	柏原市	直接	柏原市	市町村道	交安	(1) 上市法善寺線	歩道設置 L=0.60km	柏原市							330	未策定
	A01-1256	道路	一般	柏原市	直接	柏原市	市町村道	修繕	(1) 東条青谷線(国分寺大橋)	橋梁修繕、耐震補強 L=0.14km	柏原市							300	策定済
	A01-1257	道路	一般	松原市	直接	松原市	市町村道	交安	市道新堂南線	歩道設置 L=0.1km	松原市							226	-
	A01-1258	道路	一般	松原市	直接	松原市	市町村道	交安	市道上田新堂東線	歩道改良 L=0.6km	松原市							103	-

A 基幹事業

基幹事業(大)	番号	事業種別	地域種別	交付対象	直接間接	事業者	種別1	種別2	要素となる事業名 (事業箇所)	事業内容 (延長・面積等)	市区町村名/ 港湾・地区名	事業実施期間(年度)					全体事業費 (百万円)	費用 便益比	個別施設計画 策定状況
												H26	H27	H28	H29	H30			
一体的に実施することにより期待される効果																			
備考																			
道路事業	A01-1259	道路	一般	松原市	直接	松原市	市町村道	交安	市道我堂一津屋線(高見の里)	歩道設置 L=0.1km	松原市						187	-	
	A01-1260	道路	一般	松原市	直接	松原市	市町村道	交安	市道我堂一津屋線(上田)	歩道設置 L=0.3km	松原市							134	-
	A01-1261	道路	一般	松原市	直接	松原市	市町村道	交安	市道新町中央線(第1工区)	歩道設置 L=0.2km	松原市							264	-
	A01-1262	道路	一般	松原市	直接	松原市	市町村道	交安	市道新町中央線(第2工区)	歩道設置 L=0.3km	松原市							534	-
	A01-1263	道路	一般	松原市	直接	松原市	市町村道	交安	市道天美東44号線ほか	歩道改良 L=0.6km	松原市							66	-
	A01-1264	道路	一般	松原市	直接	松原市	市町村道	交安	市道天美南16号線	歩道設置 L=0.6km	松原市							290	-

A 基幹事業

基幹事業(大)	番号	事業種別	地域種別	交付対象	直接間接	事業者	種別1	種別2	要素となる事業名 (事業箇所)	事業内容 (延長・面積等)	市区町村名/ 港湾・地区名	事業実施期間(年度)					全体事業費 (百万円)	費用 便益比	個別施設計画 策定状況
												H26	H27	H28	H29	H30			
一体的に実施することにより期待される効果																			
備考																			
道路事業	A01-1265	道路	一般	松原市	直接	松原市	市町村道	交安	市道岡立部1号線	歩道改良 L=0.2km	松原市						47	-	
	A01-1266	道路	一般	松原市	直接	松原市	市町村道	交安	市道天美東31号線	歩道設置 L=0.1km	松原市							96	-
	A01-1267	道路	一般	松原市	直接	松原市	市町村道	修繕	市道若林1号線(西橋)	橋梁修繕 1橋	松原市							84	未策定
	A01-1268	道路	一般	松原市	直接	松原市	市町村道	交安	市道(仮)東新町101号線	歩道設置 L=0.2km	松原市							71	-
	A01-1269	道路	一般	松原市	直接	松原市	市町村道	修繕	市道松原駅前歩専1号線	歩道橋修繕 L=0.2km	松原市							116	未策定
	A01-1270	道路	一般	松原市	直接	松原市	市町村道	修繕	橋梁点検事業	点検事業 94橋	松原市							46	未策定

A 基幹事業

基幹事業(大)	番号	事業種別	地域種別	交付対象	直接間接	事業者	種別1	種別2	要素となる事業名 (事業箇所)	事業内容 (延長・面積等)	市区町村名/ 港湾・地区名	事業実施期間(年度)					全体事業費 (百万円)	費用 便益比	個別施設計画 策定状況
												H26	H27	H28	H29	H30			
一体的に実施することにより期待される効果																			
備考																			
道路事業	A01-1271	道路	一般	松原市	直接	松原市	市町村道	交安	市道(仮)三宅西102号線	歩道設置 L=0.5km	松原市						1,071	-	
	A01-1272	道路	一般	松原市	直接	松原市	市町村道	交安	市道西大塚7号線	歩道設置 L=0.1km	松原市						374	-	
	A01-1273	道路	一般	松原市	直接	松原市	市町村道	交安	市道天美東15号線	歩道設置 L=0.1km	松原市						60	-	
	A01-1274	道路	一般	松原市	直接	松原市	市町村道	修繕	市道北新町27号線(宮橋)	橋梁修繕 1橋	松原市						30	未策定	
	A01-1275	道路	一般	松原市	直接	松原市	市町村道	修繕	市道新町中央線(高木橋)	橋梁修繕 1橋	松原市						22	未策定	
	A01-1276	道路	一般	藤井寺市	直接	藤井寺市	市町村道	修繕	市道林3号線	舗装修繕 L=0.035km	藤井寺市						1	未策定	

A 基幹事業

基幹事業(大)	番号	事業種別	地域種別	交付対象	直接間接	事業者	種別1	種別2	要素となる事業名 (事業箇所)	事業内容 (延長・面積等)	市区町村名/ 港湾・地区名	事業実施期間(年度)					全体事業費 (百万円)	費用 便益比	個別施設計画 策定状況
												H26	H27	H28	H29	H30			
一体的に実施することにより期待される効果																			
備考																			
道路事業	A01-1277	道路	一般	藤井寺市	直接	藤井寺市	市町村道	修繕	市道林4号線	舗装修繕 L=0.100km	藤井寺市						2	未策定	
	A01-1278	道路	一般	藤井寺市	直接	藤井寺市	市町村道	修繕	市道林5号線	舗装修繕 L=0.040km	藤井寺市							1	未策定
	A01-1279	道路	一般	藤井寺市	直接	藤井寺市	市町村道	修繕	市道林6号線	舗装修繕 L=0.035km	藤井寺市							1	未策定
	A01-1280	道路	一般	藤井寺市	直接	藤井寺市	市町村道	修繕	市道林7号線	舗装修繕 L=0.110km	藤井寺市							4	未策定
	A01-1281	道路	一般	藤井寺市	直接	藤井寺市	市町村道	修繕	市道林15号線	舗装修繕 L=0.230km	藤井寺市							8	未策定
	A01-1282	道路	一般	藤井寺市	直接	藤井寺市	市町村道	修繕	市道古室15号線	舗装修繕 L=0.180km	藤井寺市							3	未策定

A 基幹事業

基幹事業(大)	番号	事業種別	地域種別	交付対象	直接間接	事業者	種別1	種別2	要素となる事業名 (事業箇所)	事業内容 (延長・面積等)	市区町村名/ 港湾・地区名	事業実施期間(年度)					全体事業費 (百万円)	費用 便益比	個別施設計画 策定状況
												H26	H27	H28	H29	H30			
一体的に実施することにより期待される効果																			
備考																			
道路事業	A01-1283	道路	一般	藤井寺市	直接	藤井寺市	市町村道	修繕	市道古室16号線	舗装修繕 L=0.030km	藤井寺市						1	未策定	
	A01-1284	道路	一般	藤井寺市	直接	藤井寺市	市町村道	修繕	市道古室17号線	舗装修繕 L=0.170km	藤井寺市						3	未策定	
	A01-1285	道路	一般	藤井寺市	直接	藤井寺市	市町村道	修繕	道路橋定期点検	定期点検 25橋	藤井寺市						5	未策定	
	A01-1286	道路	一般	羽曳野市	直接	羽曳野市	市町村道	修繕	(他)古市広瀬1号線(古市橋)	橋梁修繕 L=0.015km	羽曳野市						19	策定済	
	A01-1287	道路	一般	羽曳野市	直接	羽曳野市	市町村道	修繕	(他)誉田6号線(第507号橋)	橋梁修繕 L=0.003km	羽曳野市						5	策定済	
	A01-1288	道路	一般	羽曳野市	直接	羽曳野市	市町村道	修繕	(他)尺度東阪田1号線(第613号橋)	橋梁修繕 L=0.003km	羽曳野市						4	策定済	

A 基幹事業

基幹事業(大)	番号	事業種別	地域種別	交付対象	直接間接	事業者	種別1	種別2	要素となる事業名 (事業箇所)	事業内容 (延長・面積等)	市区町村名/ 港湾・地区名	事業実施期間(年度)					全体事業費 (百万円)	費用 便益比	個別施設計画 策定状況
												H26	H27	H28	H29	H30			
一体的に実施することにより期待される効果																			
備考																			
道路事業	A01-1289	道路	一般	羽曳野市	直接	羽曳野市	市町村道	修繕	(2)野中城山線(高屋橋)	橋梁修繕 L=0.013km	羽曳野市						8	策定済	
	A01-1290	道路	一般	羽曳野市	直接	羽曳野市	市町村道	修繕	(他)西浦59号線(第622号橋)	橋梁修繕 L=0.003km	羽曳野市						6	策定済	
	A01-1291	道路	一般	富田林市	直接	富田林市	市町村道	交安	(他)桜井1号線	踏切除却	富田林市						1,000	-	
	A01-1292	道路	一般	富田林市	直接	富田林市	市町村道	修繕	(1)狭山寛弘寺線・昭和橋	橋梁修繕 L=0.162km	富田林市						159	策定済	
	A01-1293	道路	一般	富田林市	直接	富田林市	市町村道	修繕	(1)横山1号線・千代田橋	橋梁修繕 L=0.094km	富田林市						133	策定済	
	A01-1294	道路	一般	富田林市	直接	富田林市	市町村道	修繕	(2)伏見堂1号線・伏見堂大橋	橋梁修繕 L=0.093km	富田林市						157	策定済	

A 基幹事業

基幹事業(大)	番号	事業種別	地域種別	交付対象	直接間接	事業者	種別1	種別2	要素となる事業名 (事業箇所)	事業内容 (延長・面積等)	市区町村名/ 港湾・地区名	事業実施期間(年度)					全体事業費 (百万円)	費用 便益比	個別施設計画 策定状況
												H26	H27	H28	H29	H30			
一体的に実施することにより期待される効果																			
備考																			
道路事業	A01-1295	道路	一般	富田林市	直接	富田林市	市町村道	修繕	(2) 竜泉2号線・草野橋	橋梁修繕 L=0.013km	富田林市						12		策定済
	A01-1296	道路	一般	富田林市	直接	富田林市	市町村道	修繕	(他) 甲田1号線・3号橋	橋梁修繕 L=0.003km	富田林市						9		策定済
	A01-1297	道路	一般	富田林市	直接	富田林市	市町村道	修繕	(他) 平1号線・10号橋	橋梁修繕 L=0.003km	富田林市						6		策定済
	A01-1298	道路	一般	河内長野市	直接	河内長野市	市町村道	修繕	(一) 市道イトーピア1号線	舗装修繕 L=1.00km	河内長野市						90		策定済
	A01-1299	道路	一般	河内長野市	直接	河内長野市	市町村道	修繕	(他) 市道青葉台ハイツ14号線	舗装修繕 L=0.50km	河内長野市						60		策定済
	A01-1300	道路	一般	河内長野市	直接	河内長野市	市町村道	修繕	(他) 市道片添美加の台線	舗装修繕 L=1.00km	河内長野市						65		策定済

A 基幹事業

基幹事業(大)	番号	事業種別	地域種別	交付対象	直接間接	事業者	種別1	種別2	要素となる事業名 (事業箇所)	事業内容 (延長・面積等)	市区町村名/ 港湾・地区名	事業実施期間(年度)					全体事業費 (百万円)	費用 便益比	個別施設計画 策定状況
												H26	H27	H28	H29	H30			
一体的に実施することにより期待される効果																			
備考																			
道路事業	A01-1301	道路	一般	河内長野市	直接	河内長野市	市町村道	修繕	(他)市道病院住宅3号線	舗装修繕 L=0.20km	河内長野市						15	策定済	
	A01-1302	道路	一般	河内長野市	直接	河内長野市	市町村道	修繕	(一)市道グリーンヒルズ1号線	舗装修繕 L=0.40km	河内長野市						30	策定済	
	A01-1303	道路	一般	河内長野市	直接	河内長野市	市町村道	修繕	(他)市道市町向野線	舗装修繕 L=0.60km	河内長野市						60	策定済	
	A01-1304	道路	一般	河内長野市	直接	河内長野市	市町村道	修繕	(他)市道門前下里1号線	舗装修繕 L=1.00km	河内長野市						60	策定済	
	A01-1305	道路	一般	河内長野市	直接	河内長野市	市町村道	修繕	(他)市道葛野線	舗装修繕 L=1.00km	河内長野市						50	策定済	
	A01-1306	道路	一般	河内長野市	直接	河内長野市	市町村道	修繕	(他)市道中山線	舗装修繕 L=0.60km	河内長野市						30	策定済	

A 基幹事業

基幹事業(大)	番号	事業種別	地域種別	交付対象	直接間接	事業者	種別1	種別2	要素となる事業名 (事業箇所)	事業内容 (延長・面積等)	市区町村名/ 港湾・地区名	事業実施期間(年度)					全体事業費 (百万円)	費用 便益比	個別施設計画 策定状況
												H26	H27	H28	H29	H30			
一体的に実施することにより期待される効果																			
備考																			
道路事業	A01-1307	道路	一般	河内長野市	直接	河内長野市	市町村道	修繕	(他)市道青葉台ハイツ18号線	舗装修繕 L=0.20km	河内長野市						10	策定済	
		計画番号33へ移動																	
	A01-1308	道路	一般	河内長野市	直接	河内長野市	市町村道	修繕	(一)市道原町狭山線ほか	橋梁点検 128箇所	河内長野市							65	策定済
		計画番号33へ移動																	
	A01-1309	道路	一般	河内長野市	直接	河内長野市	市町村道	修繕	(一)市道日野加賀田線	トンネル修繕 L=0.16km	河内長野市							46	未策定
		計画番号33へ移動																	
	A01-1310	道路	一般	河内長野市	直接	河内長野市	市町村道	修繕	(他)市道天野滝畑線	トンネル修繕 L=0.15km	河内長野市							56	未策定
		計画番号33へ移動																	
	A01-1311	道路	一般	大阪狭山市	直接	大阪狭山市	市町村道	修繕	山伏岩室線	舗装修繕 L=0.40km	大阪狭山市							19	未策定
		計画番号33へ移動																	
	A01-1312	道路	一般	大阪狭山市	直接	大阪狭山市	市町村道	修繕	西山台菜萁木線	歩道舗装修繕 L=0.13km	大阪狭山市							4	策定済
		計画番号33へ移動																	

A 基幹事業

基幹事業(大)	番号	事業種別	地域種別	交付対象	直接間接	事業者	種別1	種別2	要素となる事業名 (事業箇所)	事業内容 (延長・面積等)	市区町村名/ 港湾・地区名	事業実施期間(年度)					全体事業費 (百万円)	費用 便益比	個別施設計画 策定状況
												H26	H27	H28	H29	H30			
一体的に実施することにより期待される効果																			
備考																			
道路事業	A01-1313	道路	一般	大阪狭山市	直接	大阪狭山市	市町村道	修繕	金剛駅寺ヶ池線	舗装修繕 L=0.20m	大阪狭山市						7	策定済	
		計画番号33へ移動																	
	A01-1314	道路	一般	大阪狭山市	直接	大阪狭山市	市町村道	改築	西池尻8号線	舗装修繕 L=0.20km	大阪狭山市							6	-
		計画番号33へ移動																	
	A01-1315	道路	一般	大阪狭山市	直接	大阪狭山市	市町村道	修繕	茱萸木南側線(草沢橋)	耐震補強・橋梁修繕	大阪狭山市							25	策定済
		計画番号33へ移動																	
	A01-1316	道路	一般	大阪狭山市	直接	大阪狭山市	市町村道	修繕	市内橋梁点検業務	橋梁点検	大阪狭山市							10	未策定
		計画番号33へ移動																	
	A01-1317	道路	一般	太子町	直接	太子町	市町村道	修繕	橋梁定期点検	橋梁点検 41橋	太子町							45	策定済
		計画番号33へ移動																	
	A01-1318	道路	一般	太子町	直接	太子町	市町村道	修繕	畑竹内線	トンネル点検修繕	太子町							15	未策定
		計画番号33へ移動																	

A 基幹事業

基幹事業(大)	番号	事業種別	地域種別	交付対象	直接間接	事業者	種別1	種別2	要素となる事業名 (事業箇所)	事業内容 (延長・面積等)	市区町村名/ 港湾・地区名	事業実施期間(年度)					全体事業費 (百万円)	費用 便益比	個別施設計画 策定状況
												H26	H27	H28	H29	H30			
一体的に実施することにより期待される効果																			
備考																			
道路事業	A01-1319	道路	一般	河南町	直接	河南町	市町村道	修繕	(1)河南橋山城線	車道舗装 L=1.34km	河南町						51	策定済	
	A01-1320	道路	一般	河南町	直接	河南町	市町村道	修繕	(1)白木神山線	車道舗装 L=1.00km	河南町						28	策定済	
	A01-1321	道路	一般	河南町	直接	河南町	市町村道	修繕	(1)滝谷平石線	トンネル点検修繕	河南町						15	未策定	
	A01-1322	道路	一般	千早赤阪村	直接	千早赤阪村	市町村道	点検調査	橋梁定期点検	橋梁定期点検 23橋	千早赤阪村						9	-	
		計画番号33へ移動																	
	A01-1323	道路	一般	和泉市	直接	和泉市	市町村道	交安	大野町1号線	路面のカラー化	和泉市						5	-	
		整備計画32へ移動																	
	A01-1324	道路	一般	和泉市	直接	和泉市	市町村道	修繕	和泉中央線	舗装修繕 L=0.04km	和泉市						18	策定済	

A 基幹事業

基幹事業(大)	番号	事業種別	地域種別	交付対象	直接間接	事業者	種別1	種別2	要素となる事業名 (事業箇所)	事業内容 (延長・面積等)	市区町村名/ 港湾・地区名	事業実施期間(年度)					全体事業費 (百万円)	費用 便益比	個別施設計画 策定状況
												H26	H27	H28	H29	H30			
一体的に実施することにより期待される効果																			
備考																			
道路事業	A01-1325	道路	一般	和泉市	直接	和泉市	市町村道	修繕	光明池春木線	舗装修繕 L=0.06km	和泉市						37	策定済	
	A01-1326	道路	一般	和泉市	直接	和泉市	市町村道	修繕	唐国久井線	舗装修繕 L=0.03km	和泉市						30	策定済	
	A01-1327	道路	一般	高石市	直接	高石市	市町村道	修繕	東羽衣608号線東羽衣4号線	橋梁修繕	高石市						4	策定済	
		計画番号33へ移動																	
	A01-1328	道路	一般	高石市	直接	高石市	市町村道	修繕	西取石801号線西取石3号橋	橋梁修繕	高石市						4	策定済	
		計画番号33へ移動																	
	A01-1329	道路	一般	高石市	直接	高石市	市町村道	修繕	西取石708号線西取石4号橋	橋梁修繕	高石市						4	策定済	
	A01-1330	道路	一般	高石市	直接	高石市	市町村道	修繕	西取石702号線西取石6号橋	橋梁修繕	高石市						4	策定済	
		計画番号33への移動																	

A 基幹事業

基幹事業(大)	番号	事業種別	地域種別	交付対象	直接間接	事業者	種別1	種別2	要素となる事業名 (事業箇所)	事業内容 (延長・面積等)	市区町村名/ 港湾・地区名	事業実施期間(年度)					全体事業費 (百万円)	費用 便益比	個別施設計画 策定状況
												H26	H27	H28	H29	H30			
一体的に実施することにより期待される効果																			
備考																			
道路事業	A01-1331	道路	一般	高石市	直接	高石市	市町村道	修繕	阪和東通り取石6号橋	橋梁修繕	高石市						4	策定済	
		計画番号33へ移動																	
	A01-1332	道路	一般	高石市	直接	高石市	市町村道	修繕	阪和東通り取石7号橋	橋梁修繕	高石市						4	策定済	
		計画番号33へ移動																	
	A01-1333	道路	一般	高石市	直接	高石市	市町村道	修繕	(1)中央通り	舗装修繕 L=0.70km	高石市						30	策定済	
	A01-1334	道路	一般	高石市	直接	高石市	市町村道	修繕	(1)中央通り(東羽衣5丁目地内他)	舗装修繕 L=0.80km	高石市						23	策定済	
	A01-1335	道路	一般	高石市	直接	高石市	市町村道	修繕	(2)東羽衣駅筋	舗装修繕 L=0.10km	高石市						4	策定済	
	A01-1336	道路	一般	高石市	直接	高石市	市町村道	修繕	(1)伽羅橋筋	舗装修繕 L=0.50km	高石市						16	策定済	

A 基幹事業

基幹事業(大)	番号	事業種別	地域種別	交付対象	直接間接	事業者	種別1	種別2	要素となる事業名 (事業箇所)	事業内容 (延長・面積等)	市区町村名/ 港湾・地区名	事業実施期間(年度)					全体事業費 (百万円)	費用 便益比	個別施設計画 策定状況
												H26	H27	H28	H29	H30			
一体的に実施することにより期待される効果																			
備考																			
道路事業	A01-1337	道路	一般	高石市	直接	高石市	市町村道	修繕	(2) 市役所前通り	舗装修繕 L=0.40km	高石市						6	策定済	
	A01-1338	道路	一般	高石市	直接	高石市	市町村道	修繕	(他) 西取石312号線	舗装修繕 L=0.10km	高石市							3	策定済
	A01-1339	道路	一般	高石市	直接	高石市	市町村道	修繕	(1) 取石中央線	舗装修繕 L=0.10km	高石市							4	策定済
	A01-1340	道路	一般	高石市	直接	高石市	市町村道	修繕	(1) 大園筋	舗装修繕 L=0.40km	高石市							16	策定済
	A01-1341	道路	一般	高石市	直接	高石市	市町村道	修繕	(2) 海岸通り	舗装修繕 L=0.20km	高石市							6	策定済
	A01-1342	道路	一般	高石市	直接	高石市	市町村道	修繕	(他) 千代田401号線	舗装修繕 L=0.20km	高石市							3	策定済

A 基幹事業

基幹事業(大)	番号	事業種別	地域種別	交付対象	直接間接	事業者	種別1	種別2	要素となる事業名 (事業箇所)	事業内容 (延長・面積等)	市区町村名/ 港湾・地区名	事業実施期間(年度)					全体事業費 (百万円)	費用 便益比	個別施設計画 策定状況	
												H26	H27	H28	H29	H30				
一体的に実施することにより期待される効果																				
備考																				
道路事業	A01-1343	道路	一般	高石市	直接	高石市	市町村道	修繕	(2)高砂4号線	舗装修繕 L=0.30km	高石市						27		策定済	
	A01-1344	道路	一般	高石市	直接	高石市	市町村道	修繕	(2)南海東通り	舗装修繕 L=0.35km	高石市							13		策定済
	A01-1345	道路	一般	泉大津市	直接	泉大津市	市町村道	交安	市道助松千原線	自転車通行空間整備 L=0.55km	泉大津市							17		-
	A01-1346	道路	一般	泉大津市	直接	泉大津市	市町村道	交安	市道泉大津駅池浦線	自転車通行空間整備 L=0.8km	泉大津市							23		-
	A01-1347	道路	一般	岸和田市	直接	岸和田市	市町村道	修繕	(2)久米田東西線(森池橋)	橋梁修繕 L=0.02km	岸和田市							31		策定済
		計画番号33へ移動																		
	A01-1348	道路	一般	岸和田市	直接	岸和田市	市町村道	修繕	(他)池尻尾生線(東谷橋)	橋梁修繕 L=0.02km	岸和田市							9		策定済
		計画番号33へ移動																		

A 基幹事業

基幹事業(大)	番号	事業種別	地域種別	交付対象	直接間接	事業者	種別1	種別2	要素となる事業名 (事業箇所)	事業内容 (延長・面積等)	市区町村名/ 港湾・地区名	事業実施期間(年度)					全体事業費 (百万円)	費用 便益比	個別施設計画 策定状況
												H26	H27	H28	H29	H30			
一体的に実施することにより期待される効果																			
備考																			
道路事業	A01-1349	道路	一般	岸和田市	直接	岸和田市	市町村道	修繕	(2)三田岡山線(追橋)	橋梁修繕 L=0.03km	岸和田市						23	策定済	
		計画番号33へ移動																	
	A01-1350	道路	一般	貝塚市	直接	貝塚市	市町村道	修繕	(他)半田王子2号線(福永橋)	橋梁修繕 L=0.03km	貝塚市						45	策定済	
	A01-1351	道路	一般	貝塚市	直接	貝塚市	市町村道	修繕	(1)名越千石荘線(千石橋)	橋梁修繕・耐震補強 L=0.04km	貝塚市						94	策定済	
	A01-1352	道路	一般	貝塚市	直接	貝塚市	市町村道	修繕	貝塚市橋梁定期点検	橋梁定期点検(134橋)	貝塚市						51	策定済	
	A01-1353	道路	一般	泉佐野市	直接	泉佐野市	市町村道	修繕	泉佐野市内道路路面下空洞調査	路面陥没対策 L=49.9km	泉佐野市						9	-	
	A01-1354	道路	一般	熊取町	直接	熊取町	市町村道	修繕	(他)(町)希望が丘38号線ほか4路線	舗装修繕 L=1.70km	熊取町						30	策定済	

A 基幹事業

基幹事業(大)	番号	事業種別	地域種別	交付対象	直接間接	事業者	種別1	種別2	要素となる事業名 (事業箇所)	事業内容 (延長・面積等)	市区町村名/ 港湾・地区名	事業実施期間(年度)					全体事業費 (百万円)	費用 便益比	個別施設計画 策定状況
												H26	H27	H28	H29	H30			
一体的に実施することにより期待される効果																			
備考																			
道路事業	A01-1355	道路	一般	熊取町	直接	熊取町	市町村道	修繕	(2)(他)五門七山線(紺屋上橋)	橋梁修繕 L=0.01km	熊取町						40	策定済	
		計画番号33へ移動																	
	A01-1356	道路	一般	熊取町	直接	熊取町	市町村道	修繕	(他)(町)希望が丘自由が丘線ほか4路線	舗装修繕 L=0.70km	熊取町						32	策定済	
		計画番号33へ移動																	
	A01-1357	道路	一般	熊取町	直接	熊取町	市町村道	修繕	(1、2、他)(町)五門久保小谷線ほか6路線	舗装修繕 L=1.021km	熊取町						24	策定済	
		計画番号33へ移動																	
	A01-1358	道路	一般	熊取町	直接	熊取町	市町村道	修繕	(2、他)(町)芦谷線ほか7路線	舗装修繕 L=1.14km	熊取町						22	策定済	
		計画番号33へ移動																	
	A01-1359	道路	一般	熊取町	直接	熊取町	市町村道	修繕	(1、2)(町)朝代成合永楽線	舗装修繕 L=0.21km	熊取町						9	策定済	
		計画番号33へ移動																	
	A01-1360	街路	一般	熊取町	直接	熊取町	S街路	新設	3・5・361-7 熊取駅西線(熊取駅西交通広場)	交通広場の整備 A=3,000㎡	熊取町						400	-	
		計画番号32へ移動																	

A 基幹事業

基幹事業(大)	番号	事業種別	地域種別	交付対象	直接間接	事業者	種別1	種別2	要素となる事業名 (事業箇所)	事業内容 (延長・面積等)	市区町村名/ 港湾・地区名	事業実施期間(年度)					全体事業費 (百万円)	費用 便益比	個別施設計画 策定状況
												H26	H27	H28	H29	H30			
一体的に実施することにより期待される効果																			
備考																			
道路事業	A01-1361	道路	一般	田尻町	直接	田尻町	市町村道	修繕	縄添線1号	舗装修繕 L=220m	田尻町						7		未策定
	A01-1362	道路	一般	田尻町	直接	田尻町	市町村道	修繕	大井線	舗装修繕 L=190m	田尻町						6		未策定
	A01-1363	道路	一般	田尻町	直接	田尻町	市町村道	修繕	栄線1号	橋梁修繕	田尻町						11		策定済
		計画番号33へ移動																	
	A01-1364	道路	一般	田尻町	直接	田尻町	市町村道	修繕	田尻線1号	橋梁修繕	田尻町						3		策定済
		計画番号33へ移動																	
	A01-1365	道路	一般	阪南市	直接	阪南市	市町村道	交安	西鳥取30号線	歩道整備 L=0.07km	阪南市						8		-
	A01-1366	道路	一般	阪南市	直接	阪南市	市町村道	修繕	石田箱作線ほか4橋	橋梁修繕 L=0.01km	阪南市						21		策定済
		計画番号33へ移動																	

A 基幹事業

基幹事業(大)	番号	事業種別	地域種別	交付対象	直接間接	事業者	種別1	種別2	要素となる事業名 (事業箇所)	事業内容 (延長・面積等)	市区町村名/ 港湾・地区名	事業実施期間(年度)					全体事業費 (百万円)	費用 便益比	個別施設計画 策定状況	
												H26	H27	H28	H29	H30				
一体的に実施することにより期待される効果																				
備考																				
道路事業	A01-1367	道路	一般	阪南市	直接	阪南市	市町村道	修繕	尾崎石田線ほか8路線	舗装修繕 L=1.752km	阪南市						52		策定済	
	A01-1368	道路	一般	阪南市	直接	阪南市	市町村道	修繕	箱の浦線ほか2路線	舗装修繕 L=0.329km	阪南市							10		策定済
	A01-1369	道路	一般	阪南市	直接	阪南市	市町村道	修繕	石田箱作線ほか3路線	舗装修繕 L=0.662km	阪南市							17		策定済
	A01-1370	道路	一般	阪南市	直接	阪南市	市町村道	修繕	西鳥取線	舗装修繕 L=0.063km	阪南市							2		策定済
	A01-1371	道路	一般	阪南市	直接	阪南市	市町村道	修繕	和泉緑ヶ丘線ほか9路線	舗装修繕 L=1.170km	阪南市							33		策定済
	A01-1372	道路	一般	阪南市	直接	阪南市	市町村道	修繕	桃の木台12号線ほか3路線	舗装修繕 L=0.647km	阪南市							14		策定済

A 基幹事業

基幹事業(大)	番号	事業種別	地域種別	交付対象	直接間接	事業者	種別1	種別2	要素となる事業名 (事業箇所)	事業内容 (延長・面積等)	市区町村名/ 港湾・地区名	事業実施期間(年度)					全体事業費 (百万円)	費用 便益比	個別施設計画 策定状況	
												H26	H27	H28	H29	H30				
一体的に実施することにより期待される効果																				
備考																				
道路事業	A01-1373	道路	一般	阪南市	直接	阪南市	市町村道	修繕	尾崎14号線ほか2路線	舗装修繕 L=0.439km	阪南市						11		策定済	
	A01-1374	道路	一般	阪南市	直接	阪南市	市町村道	修繕	東鳥取3号線ほか2路線	舗装修繕 L=0.712km	阪南市							22		策定済
	A01-1375	道路	一般	阪南市	直接	阪南市	市町村道	修繕	東鳥取89号線ほか1路線	舗装修繕 L=0.5km	阪南市							10		策定済
	A01-1376	道路	一般	阪南市	直接	阪南市	市町村道	修繕	西鳥取121号線	舗装修繕 L=0.179km	阪南市							4		策定済
	A01-1377	道路	一般	阪南市	直接	阪南市	市町村道	修繕	西鳥取149号線ほか5路線	舗装修繕 L=0.595km	阪南市							22		策定済
	A01-1378	道路	一般	阪南市	直接	阪南市	市町村道	点検	橋梁定期点検	橋梁点検 77橋	阪南市							12		策定済
		計画番号33へ移動																		

A 基幹事業

基幹事業(大)	番号	事業種別	地域種別	交付対象	直接間接	事業者	種別1	種別2	要素となる事業名 (事業箇所)	事業内容 (延長・面積等)	市区町村名/ 港湾・地区名	事業実施期間(年度)					全体事業費 (百万円)	費用 便益比	個別施設計画 策定状況	
												H26	H27	H28	H29	H30				
一体的に実施することにより期待される効果																				
備考																				
道路事業	A01-1379	道路	一般	岬町	直接	岬町	市町村道	修繕	橋梁定期点検	橋梁定期点検	岬町						39		未策定	
	A01-1380	道路	一般	池田市	直接	池田市	市町村道	修繕	(1)豊島南住吉線(新開橋)	橋梁修繕 L=0.035km	池田市						60		策定済	
	A01-1381	道路	一般	茨木市	直接	茨木市	市町村道	修繕	(1)南耳原二丁目高田線ほか5路線	舗装修繕 L=1.77km	茨木市						100		-	
	A01-1382	道路	一般	寝屋川市	直接	寝屋川市	市町村道	修繕	橋梁定期点検	橋梁定期点検	寝屋川市						180		策定中	
	A01-1383	道路	一般	大東市	直接	大東市	市町村道	交安	警察前線	歩道整備 L=0.18km	大東市						6		-	
	A01-1384	道路	一般	大東市	直接	大東市	市町村道	交安	住道駅前南線	歩道整備 L=0.08km	大東市						3		-	

A 基幹事業

基幹事業(大)	番号	事業種別	地域種別	交付対象	直接間接	事業者	種別1	種別2	要素となる事業名 (事業箇所)	事業内容 (延長・面積等)	市区町村名/ 港湾・地区名	事業実施期間(年度)					全体事業費 (百万円)	費用 便益比	個別施設計画 策定状況
												H26	H27	H28	H29	H30			
一体的に実施することにより期待される効果																			
備考																			
道路事業	A01-1385	道路	一般	大東市	直接	大東市	市町村道	交安	未広線	歩道整備 L=0.10km	大東市						3	-	
	A01-1386	道路	一般	池田市	直接	池田市	市町村道	修繕	(1)吉田高橋線	舗装修繕 L=0.92km	池田市						43	策定済	
	A01-1387	道路	一般	池田市	直接	池田市	市町村道	修繕	(1)高橋古江線	舗装修繕 L=0.50km	池田市						17	策定済	
	A01-1388	道路	一般	池田市	直接	池田市	市町村道	修繕	(2)阪急北線	舗装修繕 L=0.16km	池田市						6	策定済	
	A01-1389	道路	一般	池田市	直接	池田市	市町村道	修繕	(2)旭丘井口堂線	舗装修繕 L=0.77km	池田市						35	策定済	
	A01-1390	道路	一般	池田市	直接	池田市	市町村道	修繕	(2)細河第39号線	舗装修繕 L=0.12km	池田市						6	策定済	

A 基幹事業

基幹事業(大)	番号	事業種別	地域種別	交付対象	直接間接	事業者	種別1	種別2	要素となる事業名 (事業箇所)	事業内容 (延長・面積等)	市区町村名/ 港湾・地区名	事業実施期間(年度)					全体事業費 (百万円)	費用 便益比	個別施設計画 策定状況
												H26	H27	H28	H29	H30			
一体的に実施することにより期待される効果																			
備考																			
道路事業	A01-1391	道路	一般	箕面市	直接	箕面市	市町村道	交安	西南小学校北通り線他歩道整備事業	歩道整備 L=0.5km	箕面市						96	-	
	A01-1392	道路	一般	豊中市	直接	豊中市	市町村道	修繕	(2)東豊中熊野田線	舗装修繕 L=0.1km	豊中市						4	策定済	
	A01-1393	道路	一般	豊中市	直接	豊中市	市町村道	修繕	(1)千里園熊野田線	舗装修繕 L=0.1km	豊中市						5	策定済	
	A01-1394	道路	一般	豊中市	直接	豊中市	市町村道	修繕	(1)翠丘東豊中線	舗装修繕 L=0.4km	豊中市						15	策定済	
	A01-1395	道路	一般	豊中市	直接	豊中市	市町村道	修繕	(1)新千里5号線	舗装修繕 L=0.2km	豊中市						9	策定済	
	A01-1396	道路	一般	豊中市	直接	豊中市	市町村道	修繕	(1)庄内中道線	舗装修繕 L=0.1km	豊中市						4	策定済	

A 基幹事業

基幹事業(大)	番号	事業種別	地域種別	交付対象	直接間接	事業者	種別1	種別2	要素となる事業名 (事業箇所)	事業内容 (延長・面積等)	市区町村名/ 港湾・地区名	事業実施期間(年度)					全体事業費 (百万円)	費用 便益比	個別施設計画 策定状況
												H26	H27	H28	H29	H30			
一体的に実施することにより期待される効果																			
備考																			
道路事業	A01-1397	道路	一般	豊中市	直接	豊中市	市町村道	修繕	(2)千里西町外回り線	舗装修繕 L=0.2km	豊中市						9	策定済	
	A01-1398	道路	一般	豊中市	直接	豊中市	市町村道	修繕	(1)上野新田線	舗装修繕 L=0.2km	豊中市							12	策定済
	A01-1399	道路	一般	豊中市	直接	豊中市	市町村道	交安	(1)小野原豊中線	照明灯改築 N=60基	豊中市							37	策定済
	A01-1400	道路	一般	能勢町	直接	能勢町	市町村道	修繕	町道東郷南北線 野間川橋	橋梁修繕 L=10m	能勢町							10	策定済
	A01-1401	道路	一般	能勢町	直接	能勢町	市町村道	修繕	町道山辺12号線 中堂1号橋	橋梁修繕 L=7.1m	能勢町							10	策定済
	A01-1402	道路	一般	能勢町	直接	能勢町	市町村道	修繕	町道清水今井田線	舗装修繕 L=700m	能勢町							6	策定済

A 基幹事業

基幹事業(大)	番号	事業種別	地域種別	交付対象	直接間接	事業者	種別1	種別2	要素となる事業名 (事業箇所)	事業内容 (延長・面積等)	市区町村名/ 港湾・地区名	事業実施期間(年度)					全体事業費 (百万円)	費用 便益比	個別施設計画 策定状況
												H26	H27	H28	H29	H30			
一体的に実施することにより期待される効果																			
備考																			
道路事業	A01-1403	道路	一般	能勢町	直接	能勢町	市町村道	交安	町道東郷南北線	道路照明灯補強 1基、交通安全施設取替	能勢町						2		策定中
	A01-1404	道路	一般	能勢町	直接	能勢町	市町村道	交安	町道倉垣小戸線	交通安全施設取替 2基	能勢町						1		策定中
	A01-1405	道路	一般	能勢町	直接	能勢町	市町村道	交安	町道倉垣上宿野線	交通安全施設取替 3基	能勢町						1		策定中
	A01-1406	道路	一般	能勢町	直接	能勢町	市町村道	交安	町道上田岡今谷線	交通安全施設取替 2基	能勢町						1		策定中
	A01-1407	道路	一般	能勢町	直接	能勢町	市町村道	交安	町道清水今井田線	交通安全施設取替 1基	能勢町						1		策定中
	A01-1408	道路	一般	能勢町	直接	能勢町	市町村道	交安	町道今西垂水線	交通安全施設取替 1基	能勢町						1		策定中

A 基幹事業

基幹事業(大)	番号	事業種別	地域種別	交付対象	直接間接	事業者	種別1	種別2	要素となる事業名 (事業箇所)	事業内容 (延長・面積等)	市区町村名/ 港湾・地区名	事業実施期間(年度)					全体事業費 (百万円)	費用 便益比	個別施設計画 策定状況
												H26	H27	H28	H29	H30			
一体的に実施することにより期待される効果																			
備考																			
道路事業	A01-1409	道路	一般	能勢町	直接	能勢町	市町村道	交安	町道稲地長谷線	交通安全施設取替 2基	能勢町						1		策定中
	A01-1410	道路	一般	能勢町	直接	能勢町	市町村道	交安	町道松田森裏線	交通安全施設取替 1基	能勢町						1		策定中
	A01-1411	道路	一般	能勢町	直接	能勢町	市町村道	交安	町道平通名月線	交通安全施設取替 1基	能勢町						1		策定中
	A01-1412	道路	一般	能勢町	直接	能勢町	市町村道	交安	町道下田宮谷線	交通安全施設取替 1基	能勢町						1		策定中
	A01-1413	道路	一般	能勢町	直接	能勢町	市町村道	交安	町道下田片山線	交通安全施設取替 1基	能勢町						1		策定中
	A01-1414	道路	一般	能勢町	直接	能勢町	市町村道	交安	町道北脇中村線	交通安全施設取替 2基	能勢町						1		策定中

A 基幹事業

基幹事業(大)	番号	事業種別	地域種別	交付対象	直接間接	事業者	種別1	種別2	要素となる事業名 (事業箇所)	事業内容 (延長・面積等)	市区町村名/ 港湾・地区名	事業実施期間(年度)					全体事業費 (百万円)	費用 便益比	個別施設計画 策定状況	
												H26	H27	H28	H29	H30				
一体的に実施することにより期待される効果																				
備考																				
道路事業	A01-1415	道路	一般	能勢町	直接	能勢町	市町村道	交安	町道倉垣地黄線	交通安全施設取替 1基	能勢町						1		策定中	
	A01-1416	道路	一般	能勢町	直接	能勢町	市町村道	修繕	町道野間出野下田尻線	吹付法面修繕 1式	能勢町						24		-	
	A01-1417	道路	一般	豊能町	直接	豊能町	市町村道	修繕	町道 境野線(境山橋)	橋梁修繕 L=0.0074km	豊能町						4		策定済	
	A01-1418	道路	一般	豊能町	直接	豊能町	市町村道	修繕	町道 牧野間口線(地獄谷橋)	橋梁修繕 L=0.0023km	豊能町						2		策定済	
	A01-1419	道路	一般	高槻市	直接	高槻市	市町村道	修繕	桧尾川左岸2号線	舗装修繕 L=0.57km	高槻市						16		-	
	A01-1420	道路	一般	高槻市	直接	高槻市	市町村道	修繕	淀川堤防2号線	舗装修繕 L=0.34km	高槻市						15		-	

A 基幹事業

基幹事業(大)	番号	事業種別	地域種別	交付対象	直接間接	事業者	種別1	種別2	要素となる事業名 (事業箇所)	事業内容 (延長・面積等)	市区町村名/ 港湾・地区名	事業実施期間(年度)					全体事業費 (百万円)	費用 便益比	個別施設計画 策定状況
												H26	H27	H28	H29	H30			
一体的に実施することにより期待される効果																			
備考																			
道路事業	A01-1421	道路	一般	吹田市	直接	吹田市	市町村道	改築	南吹田57号線	歩道改良 L=0.283km	吹田市						393	-	
	A01-1422	道路	一般	吹田市	直接	吹田市	市町村道	修繕	佐井寺千里山西1号線(尾谷跨線橋)	橋梁修繕 L=25.4m	吹田市						24	策定中	
	A01-1423	道路	一般	吹田市	直接	吹田市	市町村道	修繕	広芝町1号線	舗装修繕 L=0.38km	吹田市						16	-	
	A01-1424	道路	一般	吹田市	直接	吹田市	市町村道	修繕	佐竹台2号線	舗装修繕 L=0.40km	吹田市						18	-	
	A01-1425	道路	一般	吹田市	直接	吹田市	市町村道	修繕	芝田南正雀1号線	舗装修繕 L=0.54km	吹田市						18	-	
	A01-1426	道路	一般	吹田市	直接	吹田市	市町村道	修繕	東御旅町7号線	舗装修繕 L=0.20km	吹田市						8	-	

A 基幹事業

基幹事業(大)	番号	事業種別	地域種別	交付対象	直接間接	事業者	種別1	種別2	要素となる事業名 (事業箇所)	事業内容 (延長・面積等)	市区町村名/ 港湾・地区名	事業実施期間(年度)					全体事業費 (百万円)	費用 便益比	個別施設計画 策定状況
												H26	H27	H28	H29	H30			
一体的に実施することにより期待される効果																			
備考																			
道路事業	A01-1427	道路	一般	吹田市	直接	吹田市	市町村道	修繕	藤白台49号線	舗装修繕 L=0.20km	吹田市						9	-	
	A01-1428	道路	一般	吹田市	直接	吹田市	市町村道	修繕	片山町21号線	舗装修繕 L=0.40km	吹田市							17	-
	A01-1429	道路	一般	摂津市	直接	摂津市	市町村道	改築	(1)千里丘三島線	歩道設置 L=0.17km	摂津市							569	-
	A01-1430	道路	一般	摂津市	直接	摂津市	市町村道	修繕	(他)浜町4号線	橋梁修繕 L=0.01km	摂津市							12	策定済
	A01-1431	道路	一般	摂津市	直接	摂津市	市町村道	修繕	(2)香露園1号線	舗装修繕 L=0.30km	摂津市							10	策定済
	A01-1432	道路	一般	摂津市	直接	摂津市	市町村道	修繕	(他)学園町17号線	舗装修繕 L=0.20km	摂津市							10	-

A 基幹事業

基幹事業(大)	番号	事業種別	地域種別	交付対象	直接間接	事業者	種別1	種別2	要素となる事業名 (事業箇所)	事業内容 (延長・面積等)	市区町村名/ 港湾・地区名	事業実施期間(年度)					全体事業費 (百万円)	費用 便益比	個別施設計画 策定状況
												H26	H27	H28	H29	H30			
一体的に実施することにより期待される効果																			
備考																			
道路事業	A01-1433	道路	一般	摂津市	直接	摂津市	市町村道	修繕	(2)一津屋13号線	舗装修繕 L=0.12km	摂津市						7		策定済
	A01-1434	道路	一般	摂津市	直接	摂津市	市町村道	修繕	(他)別府新在家線	舗装修繕 L=0.55km	摂津市						14		策定済
	A01-1435	道路	一般	摂津市	直接	摂津市	市町村道	修繕	(他)鳥飼本町8号線	舗装修繕 L=0.06km	摂津市						4		策定済
	A01-1436	道路	一般	摂津市	直接	摂津市	市町村道	修繕	(他)鳥飼本町9号線	舗装修繕 L=0.07km	摂津市						5		策定済
	A01-1437	道路	一般	摂津市	直接	摂津市	市町村道	修繕	(他)正雀本町84号線	舗装修繕 L=0.14km	摂津市						4		策定済
	A01-1438	道路	一般	摂津市	直接	摂津市	市町村道	修繕	(他)正雀本町51号線	舗装修繕 L=0.05km	摂津市						2		策定済

A 基幹事業

基幹事業(大)	番号	事業種別	地域種別	交付対象	直接間接	事業者	種別1	種別2	要素となる事業名 (事業箇所)	事業内容 (延長・面積等)	市区町村名/ 港湾・地区名	事業実施期間(年度)					全体事業費 (百万円)	費用 便益比	個別施設計画 策定状況
												H26	H27	H28	H29	H30			
一体的に実施することにより期待される効果																			
備考																			
道路事業	A01-1439	道路	一般	摂津市	直接	摂津市	市町村道	修繕	(2)鳥飼八防鳥飼上線	舗装修繕 L=0.30km	摂津市						23	策定済	
	A01-1440	道路	一般	摂津市	直接	摂津市	市町村道	修繕	(1)新在家鳥飼上線	舗装修繕 L=0.50km	摂津市						62	策定済	
	A01-1441	道路	一般	摂津市	直接	摂津市	市町村道	修繕	(他)鳥飼上13号線	舗装修繕 L=0.15km	摂津市						6	策定済	
	A01-1442	道路	一般	摂津市	直接	摂津市	市町村道	修繕	(他)鶴野19号線	舗装修繕 L=0.12km	摂津市						6	策定済	
	A01-1443	道路	一般	摂津市	直接	摂津市	市町村道	修繕	(他)鶴野10号線	舗装修繕 L=0.03km	摂津市						1	策定済	
	A01-1444	道路	一般	摂津市	直接	摂津市	市町村道	修繕	(他)鶴野11号線	舗装修繕 L=0.20km	摂津市						7	策定済	

A 基幹事業

基幹事業(大)	番号	事業種別	地域種別	交付対象	直接間接	事業者	種別1	種別2	要素となる事業名 (事業箇所)	事業内容 (延長・面積等)	市区町村名/ 港湾・地区名	事業実施期間(年度)					全体事業費 (百万円)	費用 便益比	個別施設計画 策定状況
												H26	H27	H28	H29	H30			
一体的に実施することにより期待される効果																			
備考																			
道路事業	A01-1445	道路	一般	摂津市	直接	摂津市	市町村道	修繕	(1)千里丘三島線	舗装修繕 L=0.10km	摂津市						6		策定済
	A01-1446	道路	一般	摂津市	直接	摂津市	市町村道	修繕	(他)三島21号線	舗装修繕 L=0.08km	摂津市						3		策定済
	A01-1447	道路	一般	摂津市	直接	摂津市	市町村道	修繕	(他)三島25号線	舗装修繕 L=0.13km	摂津市						4		策定済
	A01-1448	道路	一般	摂津市	直接	摂津市	市町村道	修繕	(他)鶴野27号線	舗装修繕 L=0.24km	摂津市						16		策定済
	A01-1449	道路	一般	摂津市	直接	摂津市	市町村道	修繕	(他)桜町19号線	舗装修繕 L=0.07km	摂津市						4		策定済
	A01-1450	道路	一般	摂津市	直接	摂津市	市町村道	修繕	(他)東一津屋20号線	舗装修繕 L=0.16km	摂津市						9		策定済

A 基幹事業

基幹事業(大)	番号	事業種別	地域種別	交付対象	直接間接	事業者	種別1	種別2	要素となる事業名 (事業箇所)	事業内容 (延長・面積等)	市区町村名/ 港湾・地区名	事業実施期間(年度)					全体事業費 (百万円)	費用 便益比	個別施設計画 策定状況	
												H26	H27	H28	H29	H30				
一体的に実施することにより期待される効果																				
備考																				
道路事業	A01-1451	道路	一般	摂津市	直接	摂津市	市町村道	修繕	(他)鳥飼西15号線	舗装修繕 L=0.11km	摂津市						7		策定済	
	A01-1452	道路	一般	摂津市	直接	摂津市	市町村道	修繕	摂津市内橋梁点検(15m未満)	橋梁修繕 (15m未満)	摂津市						165		策定済	
	A01-1453	道路	一般	摂津市	直接	摂津市	市町村道	修繕	舗装点検	路面性状調査	摂津市						20		策定済	
	A01-1454	道路	一般	守口市	直接	守口市	市町村道	修繕	路面性状調査	路面性状調査 L=27.2km	守口市						12		策定済	
	A01-1455	道路	一般	守口市	直接	守口市	市町村道	改築	三郷20号線 外2路線	歩道拡幅 L=0.6km	守口市						197		-	
	A01-1456	道路	一般	守口市	直接	守口市	市町村道	修繕	守口市道路照明灯点検事業	道路照明灯点検 1315基	守口市						40		-	

A 基幹事業

基幹事業(大)	番号	事業種別	地域種別	交付対象	直接間接	事業者	種別1	種別2	要素となる事業名 (事業箇所)	事業内容 (延長・面積等)	市区町村名/ 港湾・地区名	事業実施期間(年度)					全体事業費 (百万円)	費用 便益比	個別施設計画 策定状況
												H26	H27	H28	H29	H30			
一体的に実施することにより期待される効果																			
備考																			
道路事業	A01-1457	道路	一般	門真市	直接	門真市	市町村道	修繕	(1) 菊水門真線	舗装修繕 L=0.24km	門真市						33		策定済
	A01-1458	道路	一般	門真市	直接	門真市	市町村道	修繕	(2) 三ツ島東西線	舗装修繕 L=0.20km	門真市						31		策定済
	A01-1459	道路	一般	大東市	直接	大東市	市町村道	交安	住道駅前西線	歩道改良 L=0.20km	大東市						33		-
	A01-1460	道路	一般	大東市	直接	大東市	市町村道	交安	橋梁定期点検	橋梁点検 116橋	大東市						64		-
	A01-1461	道路	一般	東大阪市	直接	東大阪市	市町村道	修繕	東大阪市橋梁長寿命化修繕計画	橋梁長寿命化修繕計画の更新	東大阪市						15		策定済
	A01-1462	道路	一般	八尾市	直接	八尾市	市町村道	交安	(2) 八尾第401号線	歩道改良 L=0.41km	八尾市						25		-

A 基幹事業

基幹事業(大)	番号	事業種別	地域種別	交付対象	直接間接	事業者	種別1	種別2	要素となる事業名 (事業箇所)	事業内容 (延長・面積等)	市区町村名/ 港湾・地区名	事業実施期間(年度)					全体事業費 (百万円)	費用 便益比	個別施設計画 策定状況
												H26	H27	H28	H29	H30			
一体的に実施することにより期待される効果																			
備考																			
道路事業	A01-1463	道路	一般	八尾市	直接	八尾市	市町村道	交安	(1)曙川第164号線	歩道改良 L=0.28km	八尾市						20	-	
	A01-1464	道路	一般	八尾市	直接	八尾市	市町村道	点検調査	歩道橋点検	歩道橋点検	八尾市						10	-	
	A01-1465	道路	一般	柏原市	直接	柏原市	市町村道	点検調査	橋梁定期点検	橋梁点検	柏原市						40	未策定	
	A01-1466	道路	一般	柏原市	直接	柏原市	市町村道	交安	(他)原川線	歩道設置 L=0.20km	柏原市						4	未策定	
	A01-1467	道路	一般	藤井寺市	直接	藤井寺市	市町村道	修繕	市道名阪3号線(古室橋)	詳細点検・補修設計	藤井寺市						11	策定済	
	A01-1468	道路	一般	藤井寺市	直接	藤井寺市	市町村道	修繕	市道小山高鷲線	舗装修繕 L=0.330km	藤井寺市						12	未策定	

A 基幹事業

基幹事業(大)	番号	事業種別	地域種別	交付対象	直接間接	事業者	種別1	種別2	要素となる事業名 (事業箇所)	事業内容 (延長・面積等)	市区町村名/ 港湾・地区名	事業実施期間(年度)					全体事業費 (百万円)	費用 便益比	個別施設計画 策定状況
												H26	H27	H28	H29	H30			
一体的に実施することにより期待される効果																			
備考																			
道路事業	A01-1469	道路	一般	藤井寺市	直接	藤井寺市	市町村道	修繕	市道城山野中線	舗装修繕 L=0.150km	藤井寺市						7	未策定	
	A01-1470	道路	一般	藤井寺市	直接	藤井寺市	市町村道	修繕	道路橋定期点検	定期点検 33橋	藤井寺市						9	未策定	
	A01-1471	道路	一般	藤井寺市	直接	藤井寺市	市町村道	修繕	市道名阪1号線(西水川2号橋)	詳細点検・補修設計	藤井寺市						11	策定済	
	A01-1472	道路	一般	藤井寺市	直接	藤井寺市	市町村道	修繕	市道城山野中線	舗装修繕 L=0.160km	藤井寺市						10	未策定	
	A01-1473	道路	一般	羽曳野市	直接	羽曳野市	市町村道	修繕	(1)西浦病院線	舗装修繕 L=0.050km	羽曳野市						2	策定済	
	A01-1474	道路	一般	羽曳野市	直接	羽曳野市	市町村道	修繕	(1)南阪奈道路側道線	舗装修繕 L=0.125km	羽曳野市						19	策定済	

A 基幹事業

基幹事業(大)	番号	事業種別	地域種別	交付対象	直接間接	事業者	種別1	種別2	要素となる事業名 (事業箇所)	事業内容 (延長・面積等)	市区町村名/ 港湾・地区名	事業実施期間(年度)					全体事業費 (百万円)	費用 便益比	個別施設計画 策定状況
												H26	H27	H28	H29	H30			
一体的に実施することにより期待される効果																			
備考																			
道路事業	A01-1475	道路	一般	羽曳野市	直接	羽曳野市	市町村道	修繕	(1) 西新田南宮線	舗装修繕 L=0.190km	羽曳野市						17		策定済
	A01-1476	道路	一般	羽曳野市	直接	羽曳野市	市町村道	修繕	(2) 羽曳が丘西東西線	舗装修繕 L=0.190km	羽曳野市						11		策定済
	A01-1477	道路	一般	羽曳野市	直接	羽曳野市	市町村道	修繕	(他) 高鷲49号線	舗装修繕 L=0.190km	羽曳野市						3		策定済
	A01-1478	道路	一般	羽曳野市	直接	羽曳野市	市町村道	修繕	(他) 軽里4号線	舗装修繕 L=0.190km	羽曳野市						4		策定済
	A01-1479	道路	一般	富田林市	直接	富田林市	市町村道	点検調査	橋梁定期点検	橋梁定期点検	富田林市						17		-
	A01-1480	道路	一般	河内長野市	直接	河内長野市	市町村道	修繕	(他) 市道三日市1号線	舗装修繕 L=0.40km	河内長野市						30		策定済

A 基幹事業

基幹事業(大)	番号	事業種別	地域種別	交付対象	直接間接	事業者	種別1	種別2	要素となる事業名 (事業箇所)	事業内容 (延長・面積等)	市区町村名/ 港湾・地区名	事業実施期間(年度)					全体事業費 (百万円)	費用 便益比	個別施設計画 策定状況
												H26	H27	H28	H29	H30			
一体的に実施することにより期待される効果																			
備考																			
道路事業	A01-1481	道路	一般	河内長野市	直接	河内長野市	市町村道	修繕	(他)市道野作台2号線	舗装修繕 L=0.15km	河内長野市						15		策定済
	A01-1482	道路	一般	河内長野市	直接	河内長野市	市町村道	修繕	(他)市道野作台6号線	舗装修繕 L=0.40km	河内長野市						20		策定済
	A01-1483	道路	一般	河内長野市	直接	河内長野市	市町村道	修繕	(他)市道野作台7号線	舗装修繕 L=0.40km	河内長野市						20		策定済
	A01-1484	道路	一般	河内長野市	直接	河内長野市	市町村道	修繕	(他)市道汐の宮滝谷1号線	舗装修繕 L=0.80km	河内長野市						30		策定済
	A01-1485	道路	一般	河内長野市	直接	河内長野市	市町村道	修繕	(1)市道楠台1号線	舗装修繕 L=0.60km	河内長野市						40		策定済
	A01-1486	道路	一般	河内長野市	直接	河内長野市	市町村道	修繕	(他)市道サニータウン4号線	舗装修繕 L=0.60km	河内長野市						40		策定済

A 基幹事業

基幹事業(大)	番号	事業種別	地域種別	交付対象	直接間接	事業者	種別1	種別2	要素となる事業名 (事業箇所)	事業内容 (延長・面積等)	市区町村名/ 港湾・地区名	事業実施期間(年度)					全体事業費 (百万円)	費用 便益比	個別施設計画 策定状況	
												H26	H27	H28	H29	H30				
一体的に実施することにより期待される効果																				
備考																				
道路事業	A01-1487	道路	一般	大阪狭山市	直接	大阪狭山市	市町村道	修繕	西山台58号線	舗装修繕 L=0.70km	大阪狭山市						30		策定済	
	A01-1488	道路	一般	大阪狭山市	直接	大阪狭山市	市町村道	修繕	狭山河内長野線	舗装修繕L=0.77km	大阪狭山市							20		策定済
	A01-1489	道路	一般	大阪狭山市	直接	大阪狭山市	市町村道	修繕	東野菅生線	舗装修繕 L=0.20km	大阪狭山市							11		策定済
	A01-1490	道路	一般	大阪狭山市	直接	大阪狭山市	市町村道	修繕	東野南側線	舗装修繕 L=0.12km	大阪狭山市							2		策定済
	A01-1491	道路	一般	大阪狭山市	直接	大阪狭山市	市町村道	交安	今熊大野線	交通安全施設整備 L=500m	大阪狭山市							13		未策定
	A01-1492	道路	一般	和泉市	直接	和泉市	市町村道	改築	府中町8号線	道路改良 L=0.2km	和泉市							120		-

A 基幹事業

基幹事業(大)	番号	事業種別	地域種別	交付対象	直接間接	事業者	種別1	種別2	要素となる事業名 (事業箇所)	事業内容 (延長・面積等)	市区町村名/ 港湾・地区名	事業実施期間(年度)					全体事業費 (百万円)	費用 便益比	個別施設計画 策定状況
												H26	H27	H28	H29	H30			
一体的に実施することにより期待される効果																			
備考																			
道路事業	A01-1493	道路	一般	高石市	直接	高石市	市町村道	修繕	(他)羽衣405号線	舗装修繕 L=0.50km	高石市						6		策定済
	A01-1494	道路	一般	高石市	直接	高石市	市町村道	修繕	(他)千代田202号線	舗装修繕 L=0.40km	高石市						6		策定済
	A01-1495	道路	一般	高石市	直接	高石市	市町村道	修繕	(他)千代田205号線	舗装修繕 L=0.10km	高石市						3		策定済
	A01-1496	道路	一般	泉大津市	直接	泉大津市	市町村道	交安	市道泉大津中央線	自転車通行空間整備 L=2.0km	泉大津市						66		-
	A01-1497	道路	一般	貝塚市	直接	貝塚市	市町村道	修繕	(他)三ツ松9号線(石原橋)	橋梁修繕 L=0.04km	貝塚市						50		策定済
	A01-1498	道路	一般	貝塚市	直接	貝塚市	市町村道	修繕	(2)葛城馬場線(葛城橋)	橋梁修繕・耐震補強 L=0.03km	貝塚市						39		策定済

A 基幹事業

基幹事業(大)	番号	事業種別	地域種別	交付対象	直接間接	事業者	種別1	種別2	要素となる事業名 (事業箇所)	事業内容 (延長・面積等)	市区町村名/ 港湾・地区名	事業実施期間(年度)					全体事業費 (百万円)	費用 便益比	個別施設計画 策定状況	
												H26	H27	H28	H29	H30				
一体的に実施することにより期待される効果																				
備考																				
道路事業	A01-1499	道路	一般	貝塚市	直接	貝塚市	市町村道	修繕	貝塚市橋梁長寿命化修繕計画	橋梁長寿命化修繕計画の更新 (134橋)	貝塚市						6		策定済	
	A01-1500	道路	一般	貝塚市	直接	貝塚市	市町村道	修繕	(2)馬場新蕎原大橋線(新蕎原大橋)	橋梁修繕・耐震補強 L=0.06km	貝塚市						170		策定済	
	A01-1501	道路	一般	熊取町	直接	熊取町	市町村道	修繕	(他)(町)府住10号線ほか7路線	舗装修繕 L=1.51km	熊取町						20		策定済	
	A01-1502	道路	一般	熊取町	直接	熊取町	市町村道	修繕	(他)(町)与市山西垣内線ほか3路線	舗装修繕 L=0.27km	熊取町						8		策定済	
	A01-1503	道路	一般	熊取町	直接	熊取町	市町村道	修繕	(1)(町)大宮免丸線ほか1路線	舗装修繕 L=0.39km	熊取町						5		策定済	
	A01-1504	道路	一般	熊取町	直接	熊取町	市町村道	修繕	(他)(町)西之山線ほか4路線	舗装修繕 L=0.67km	熊取町						17		策定済	

A 基幹事業

基幹事業(大)	番号	事業種別	地域種別	交付対象	直接間接	事業者	種別1	種別2	要素となる事業名 (事業箇所)	事業内容 (延長・面積等)	市区町村名/ 港湾・地区名	事業実施期間(年度)					全体事業費 (百万円)	費用 便益比	個別施設計画 策定状況
												H26	H27	H28	H29	H30			
一体的に実施することにより期待される効果																			
備考																			
道路事業	A01-1505	道路	一般	熊取町	直接	熊取町	市町村道	修繕	(2)(町)永楽線ほか1 路線道路法面定期点検	法面点検	熊取町						10	-	
	A01-1506	道路	一般	熊取町	直接	熊取町	市町村道	改築	JR熊取駅東西自由通路昇 降設備等設置事業	昇降設備等設置	熊取町						100	-	
	A01-1507	道路	一般	熊取町	直接	熊取町	市町村道	修繕	(1,2)(町)野田泉佐 野線他26路線路面下空洞 化調査	路面下空洞化調査	熊取町						30	-	
	A01-1508	道路	一般	田尻町	直接	田尻町	市町村道	修繕	嘉祥寺羽倉崎線	舗装修繕 L=1.190km	田尻町						5	未策定	
	A01-1509	道路	一般	田尻町	直接	田尻町	市町村道	修繕	吉見南線	舗装修繕 L=0.080km	田尻町						6	未策定	
	A01-1510	道路	一般	阪南市	直接	阪南市	市町村道	修繕	(1)貝掛丘陵線ほか11路 線	舗装修繕 L=1.190km	阪南市						33	策定済	

A 基幹事業

基幹事業(大)	番号	事業種別	地域種別	交付対象	直接間接	事業者	種別1	種別2	要素となる事業名 (事業箇所)	事業内容 (延長・面積等)	市区町村名/ 港湾・地区名	事業実施期間(年度)					全体事業費 (百万円)	費用 便益比	個別施設計画 策定状況
												H26	H27	H28	H29	H30			
一体的に実施することにより期待される効果																			
備考																			
道路事業	A01-1511	道路	一般	阪南市	直接	阪南市	市町村道	修繕	(2)光陽台舞線ほか1路線	舗装修繕 L=0.230km	阪南市						10		策定済
	A01-1512	道路	一般	阪南市	直接	阪南市	市町村道	修繕	(他)東鳥取89号線	舗装修繕 L=0.100km	阪南市						2		策定済
	A01-1513	道路	一般	阪南市	直接	阪南市	市町村道	修繕	(1)尾崎石田線ほか5路線	舗装修繕 L=1.020km	阪南市						30		策定済
	A01-1514	道路	一般	阪南市	直接	阪南市	市町村道	修繕	(他)西鳥取30号線ほか5路線	舗装修繕 L=0.340km	阪南市						12		策定済
	A01-1515	道路	一般	阪南市	直接	阪南市	市町村道	修繕	(2)石田桑畑線ほか11路線	舗装修繕 L=1.870km	阪南市						47		策定済
	A01-1516	道路	一般	阪南市	直接	阪南市	市町村道	修繕	(他)桃の木台2号線ほか2路線	舗装修繕 L=0.580km	阪南市						26		策定済

A 基幹事業

基幹事業(大)	番号	事業種別	地域種別	交付対象	直接間接	事業者	種別1	種別2	要素となる事業名 (事業箇所)	事業内容 (延長・面積等)	市区町村名/ 港湾・地区名	事業実施期間(年度)					全体事業費 (百万円)	費用 便益比	個別施設計画 策定状況	
												H26	H27	H28	H29	H30				
一体的に実施することにより期待される効果																				
備考																				
道路事業	A01-1517	道路	一般	阪南市	直接	阪南市	市町村道	修繕	(他)下荘103号線	舗装修繕 L=0.080km	阪南市						2		策定済	
	A01-1518	道路	一般	阪南市	直接	阪南市	市町村道	修繕	(他)尾崎18号線ほか2路線	舗装修繕 L=0.550km	阪南市						15		策定済	
	A01-1519	道路	一般	阪南市	直接	阪南市	市町村道	修繕	(他)西鳥取151号線ほか5路線	舗装修繕L=0.760km	阪南市						36		策定済	
	A01-1520	道路	一般	阪南市	直接	阪南市	市町村道	修繕	(2)和泉緑ヶ丘線ほか4路線	舗装修繕 L=0.690km	阪南市						20		策定済	
	A01-1521	道路	一般	大阪府	直接	大阪府	都道府県道	修繕	(主)和歌山貝塚線 阪南工区	法枠工等 L=0.5km	阪南市						90		策定済	
	A01-1522	道路	一般	大阪府	直接	大阪府	都道府県道	修繕	(主)大阪生駒線	舗装修繕 1.0km	大東市~四條畷市						100		策定済	

A 基幹事業

基幹事業(大)	番号	事業種別	地域種別	交付対象	直接間接	事業者	種別1	種別2	要素となる事業名 (事業箇所)	事業内容 (延長・面積等)	市区町村名/ 港湾・地区名	事業実施期間(年度)					全体事業費 (百万円)	費用 便益比	個別施設計画 策定状況
												H26	H27	H28	H29	H30			
一体的に実施することにより期待される効果																			
備考																			
道路事業	A01-1523	道路	一般	大阪府	直接	大阪府	都道府 県道	修繕	(一)吉野下田尻線	舗装修繕 1.0km	池田市～能勢町						100		策定済
	A01-1524	道路	一般	大阪府	直接	大阪府	都道府 県道	修繕	(主)茨木能勢線	舗装補修 1.0km	茨木市～能勢町						100		策定済
	A01-1525	道路	一般	大阪府	直接	大阪府	国道	修繕	(国)479号	舗装修繕 0.8km	豊中市～吹田市						80		策定済
	A01-1526	道路	一般	大阪府	直接	大阪府	都道府 県道	修繕	(主)枚方交野寝屋川線	舗装修繕 1.5km	枚方市～寝屋川 市						150		策定済
	A01-1527	道路	一般	大阪府	直接	大阪府	都道府 県道	修繕	(主)堺狭山線	舗装修繕 1.0km	大阪狭山市						100		策定済
	A01-1528	道路	一般	大阪府	直接	大阪府	都道府 県道	改築	(一)堺阪南線 忠岡北 1	自転車レーン L=0.84km	忠岡町						60		-
	A01-1529	道路	一般	大阪府	直接	大阪府	都道府 県道	改築	(一)山田上小野原線 小野原東一丁目	自転車レーン L=0.83km	箕面市						20		-

A 基幹事業

基幹事業(大)	番号	事業種別	地域種別	交付対象	直接間接	事業者	種別1	種別2	要素となる事業名 (事業箇所)	事業内容 (延長・面積等)	市区町村名/ 港湾・地区名	事業実施期間(年度)					全体事業費 (百万円)	費用 便益比	個別施設計画 策定状況
												H26	H27	H28	H29	H30			
一体的に実施することにより期待される効果																			
備考																			
道路事業	A01-1530	道路	一般	大阪府	直接	大阪府	都道府 県道	改築	(一)吹田箕面線外 佐 竹台一丁目外	歩道整備(バリアフリー)	吹田市						100	-	
	A01-1531	道路	一般	大阪府	直接	大阪府	都道府 県道	改築	(一)枚方茨木線外 春 日二丁目外	自転車レーン L=5.0km	茨木市						100	-	
	A01-1532	道路	一般	大阪府	直接	大阪府	都道府 県道	改築	(一)布施停車場線 岸 田堂西2外	自転車レーン L=1.2km	東大阪市						40	-	
	A01-1533	道路	一般	大阪府	直接	大阪府	都道府 県道	改築	(主)八尾枚方線 岩田 町三丁目外	歩行空間整備 L=0.23km	東大阪市						30	-	
	A01-1534	道路	一般	大阪府	直接	大阪府	都道府 県道	改築	(主)(旧)大阪中央環 状線 美園町1外	歩道整備(バリアフリー) L=0.4km	八尾市						40	-	
	A01-1535	道路	一般	大阪府	直接	大阪府	都道府 県道	改築	(主)(旧)大阪中央環 状線 若林町3外	歩道整備(バリアフリー) L=0.65km	八尾市						65	-	

A 基幹事業

基幹事業(大)	番号	事業種別	地域種別	交付対象	直接間接	事業者	種別1	種別2	要素となる事業名 (事業箇所)	事業内容 (延長・面積等)	市区町村名/ 港湾・地区名	事業実施期間(年度)					全体事業費 (百万円)	費用 便益比	個別施設計画 策定状況
												H26	H27	H28	H29	H30			
一体的に実施することにより期待される効果																			
備考																			
道路事業	A01-1536	道路	一般	大阪府	直接	大阪府	都道府 県道	改築	(主)河内長野美原線 狭山町	歩道整備 L=0.1km	大阪狭山市						20	-	
	A01-1537	道路	一般	大阪府	直接	大阪府	都道府 県道	改築	(主)堺大和高田線 島 泉	自転車レーン L=0.6km	羽曳野市							25	-
	A01-1538	道路	一般	大阪府	直接	大阪府	都道府 県道	改築	(主)堺大和高田線 北 岡	自転車レーン L=1.4km	藤井寺市							50	-
	A01-1539	道路	一般	大阪府	直接	大阪府	国道	改築	(国)(旧)170号 本町	歩道整備(バリアフリー) L=0.7km	富田林市							80	-
	A01-1540	道路	一般	大阪府	直接	大阪府	都道府 県道	改築	(一)信太高石線 西取 石	交差点改良 L=0.05km	高石市							30	-
	A01-1541	道路	一般	大阪府	直接	大阪府	都道府 県道	改築	(一)堺阪南線 高師浜	歩道整備(バリアフリー) L=0.74km	高石市							150	-

A 基幹事業

基幹事業(大)	番号	事業種別	地域種別	交付対象	直接間接	事業者	種別1	種別2	要素となる事業名 (事業箇所)	事業内容 (延長・面積等)	市区町村名/ 港湾・地区名	事業実施期間(年度)					全体事業費 (百万円)	費用 便益比	個別施設計画 策定状況	
												H26	H27	H28	H29	H30				
一体的に実施することにより期待される効果																				
備考																				
道路事業	A01-1542	道路	一般	大阪府	直接	大阪府	都道府 県道	改築	(一)堺阪南線 上野町 東外	歩道整備(バリアフリー) L=0.35km	岸和田市						150		-	
	A01-1543	道路	一般	大阪府	直接	大阪府	都道府 県道	改築	(主)岸和田港塔原線外 野田町三丁目外	歩道整備(バリアフリー) L=1.5km	岸和田市						200		-	
	A01-1544	道路	一般	豊中市	直接	豊中市	市町村 道	修繕	豊中市内標識点検・調査	標識点検 1300基	豊中市						23		未策定	
	A01-1545	道路	一般	豊中市	直接	豊中市	市町村 道	修繕	(2)千里西町センター 通り線	舗装修繕 L=0.34km	豊中市						19		策定済	
	A01-1546	道路	一般	豊中市	直接	豊中市	市町村 道	修繕	(2)島熊山東豊中線	舗装修繕 L=0.14km	豊中市						8		策定済	
	A01-1547	道路	一般	豊中市	直接	豊中市	市町村 道	修繕	(2)緑地北側線	舗装修繕 L=0.2km	豊中市						7		策定済	

A 基幹事業

基幹事業(大)	番号	事業種別	地域種別	交付対象	直接間接	事業者	種別1	種別2	要素となる事業名 (事業箇所)	事業内容 (延長・面積等)	市区町村名/ 港湾・地区名	事業実施期間(年度)					全体事業費 (百万円)	費用 便益比	個別施設計画 策定状況	
												H26	H27	H28	H29	H30				
一体的に実施することにより期待される効果																				
備考																				
道路事業	A01-1548	道路	一般	豊中市	直接	豊中市	市町村道	修繕	(2)東豊中熊野田線	舗装修繕 L=0.11km	豊中市						4		策定済	
	A01-1549	道路	一般	豊中市	直接	豊中市	市町村道	修繕	(1)翠丘東豊中線	舗装修繕 L=0.33km	豊中市							9		策定済
	A01-1550	道路	一般	豊中市	直接	豊中市	市町村道	修繕	(2)東泉丘第14号線	舗装修繕 L=0.2km	豊中市							4		策定済
	A01-1551	道路	一般	豊中市	直接	豊中市	市町村道	修繕	(1)原田伊丹線	舗装修繕 L=0.1km	豊中市							3		策定済
	A01-1552	道路	一般	豊中市	直接	豊中市	市町村道	修繕	(2)東丘小学校通り線	舗装修繕 L=0.11km	豊中市							5		策定済
	A01-1553	道路	一般	豊中市	直接	豊中市	市町村道	修繕	(2)玉井町第40号線	舗装修繕 L=0.07km	豊中市							1		策定済

A 基幹事業

基幹事業(大)	番号	事業種別	地域種別	交付対象	直接間接	事業者	種別1	種別2	要素となる事業名 (事業箇所)	事業内容 (延長・面積等)	市区町村名/ 港湾・地区名	事業実施期間(年度)					全体事業費 (百万円)	費用 便益比	個別施設計画 策定状況	
												H26	H27	H28	H29	H30				
一体的に実施することにより期待される効果																				
備考																				
道路事業	A01-1554	道路	一般	能勢町	直接	能勢町	市町村道	修繕	町道倉垣上宿野線	舗装修繕 L=500m W=3.6m	能勢町						6	-		
	A01-1555	道路	一般	能勢町	直接	能勢町	市町村道	修繕	町道倉垣4号線	舗装修繕 L=400m W=4.5m	能勢町						6	-		
	A01-1556	道路	一般	豊能町	直接	豊能町	市町村道	修繕	町道路面性状調査	路面性状調査 19路線	豊能町						5		未策定	
	A01-1557	道路	一般	豊能町	直接	豊能町	市町村道	修繕	道路反射鏡点検	道路反射鏡点検 N=583基	豊能町						5		未策定	
	A01-1558	道路	一般	高槻市	直接	高槻市	市町村道	修繕	路面性状調査	路面性状調査 L=26.7km	高槻市						10	-		
	A01-1559	道路	一般	茨木市	直接	茨木市	市町村道	修繕	(1)五日市緑町南耳原 二丁目線	舗装修繕 L=0.30km	茨木市						30	-		

A 基幹事業

基幹事業(大)	番号	事業種別	地域種別	交付対象	直接間接	事業者	種別1	種別2	要素となる事業名 (事業箇所)	事業内容 (延長・面積等)	市区町村名/ 港湾・地区名	事業実施期間(年度)					全体事業費 (百万円)	費用 便益比	個別施設計画 策定状況
												H26	H27	H28	H29	H30			
一体的に実施することにより期待される効果																			
備考																			
道路事業	A01-1560	道路	一般	茨木市	直接	茨木市	市町村道	修繕	路面性状調査	調査・点検	茨木市						20	-	
	A01-1561	道路	一般	吹田市	直接	吹田市	市町村道	修繕	岸部中内本町線(岸部東歩道橋)	橋梁修繕 L=35.7m	吹田市						30	策定中	
	A01-1562	道路	一般	吹田市	直接	吹田市	市町村道	修繕	五月が丘専用2号線(五月が丘橋)	橋梁修繕 L=24.8m	吹田市						30	策定中	
	A01-1563	道路	一般	吹田市	直接	吹田市	市町村道	修繕	千里山月が丘千里山西1号線(尻谷跨線人道橋)	橋梁修繕 L=38.6m	吹田市						30	策定中	
	A01-1564	道路	一般	吹田市	直接	吹田市	市町村道	修繕	岸部中内本町線	舗装修繕 L=600m	吹田市						45	策定中	
	A01-1565	道路	一般	吹田市	直接	吹田市	市町村道	点検	路面下空洞調査	空洞化調査 L=42.9km	吹田市						178	未策定	

A 基幹事業

基幹事業(大)	番号	事業種別	地域種別	交付対象	直接間接	事業者	種別1	種別2	要素となる事業名 (事業箇所)	事業内容 (延長・面積等)	市区町村名/ 港湾・地区名	事業実施期間(年度)					全体事業費 (百万円)	費用 便益比	個別施設計画 策定状況
												H26	H27	H28	H29	H30			
一体的に実施することにより期待される効果																			
備考																			
道路事業	A01-1566	道路	一般	吹田市	直接	吹田市	市町村道	交安	出口町9号線	歩道改良 L=80m	吹田市						10		策定済
	A01-1567	道路	一般	摂津市	直接	摂津市	市町村道	修繕	(他)桜町19号線	舗装修繕 L=0.07km	摂津市						4		策定済
	A01-1568	道路	一般	摂津市	直接	摂津市	市町村道	修繕	(2)正雀本町49号線	舗装修繕 L=0.09km	摂津市						3		策定済
	A01-1569	道路	一般	摂津市	直接	摂津市	市町村道	修繕	(2)鶴野54号線	舗装修繕 L=0.11km	摂津市						7		策定済
	A01-1570	道路	一般	摂津市	直接	摂津市	市町村道	修繕	(他)鳥飼本町1号線	舗装修繕 L=0.25km	摂津市						14		策定済
	A01-1571	道路	一般	摂津市	直接	摂津市	市町村道	修繕	(他)鳥飼本町52号線	舗装修繕 L=0.25km	摂津市						16		策定済

A 基幹事業

基幹事業(大)	番号	事業種別	地域種別	交付対象	直接間接	事業者	種別1	種別2	要素となる事業名 (事業箇所)	事業内容 (延長・面積等)	市区町村名/ 港湾・地区名	事業実施期間(年度)					全体事業費 (百万円)	費用 便益比	個別施設計画 策定状況	
												H26	H27	H28	H29	H30				
一体的に実施することにより期待される効果																				
備考																				
道路事業	A01-1572	道路	一般	摂津市	直接	摂津市	市町村道	修繕	(他)鳥飼中1号線	舗装修繕 L=0.10km	摂津市						7		策定済	
	A01-1573	道路	一般	摂津市	直接	摂津市	市町村道	修繕	(1)新在家鳥飼中線	舗装修繕 L=0.19km	摂津市						15		策定済	
	A01-1574	道路	一般	摂津市	直接	摂津市	市町村道	修繕	(他)千里丘東3号線	舗装修繕 L=0.08km	摂津市						2		策定済	
	A01-1575	道路	一般	摂津市	直接	摂津市	市町村道	修繕	(他)鶴野12号線	舗装修繕 L=0.07km	摂津市						3		策定済	
	A01-1576	道路	一般	摂津市	直接	摂津市	市町村道	修繕	(他)南別府鳥飼上線	舗装修繕 L=0.18km	摂津市						11		策定済	
	A01-1577	道路	一般	島本町	直接	島本町	市町村道	修繕	町道大沢線(無名橋)ほか	橋梁修繕	島本町						8		-	

A 基幹事業

基幹事業(大)	番号	事業種別	地域種別	交付対象	直接間接	事業者	種別1	種別2	要素となる事業名 (事業箇所)	事業内容 (延長・面積等)	市区町村名/ 港湾・地区名	事業実施期間(年度)					全体事業費 (百万円)	費用 便益比	個別施設計画 策定状況
												H26	H27	H28	H29	H30			
一体的に実施することにより期待される効果																			
備考																			
道路事業	A01-1578	道路	一般	島本町	直接	島本町	市町村道	改築	町道水無瀬青葉2号幹線	道路改良 L=0.24km	島本町						49	-	
	A01-1579	道路	一般	島本町	直接	島本町	市町村道	改築	町道百山3号線	道路改良 L=0.14km	島本町							7	-
	A01-1580	道路	一般	島本町	直接	島本町	市町村道	改築	町道東大寺水無瀬鶴ヶ池幹線	道路改良 L=0.47km	島本町							32	-
	A01-1581	道路	一般	守口市	直接	守口市	市町村道	改築	大日駅地下自転車駐車場施設更新事業	駐輪機器撤去・新設 3,118基	守口市							92	-
	A01-1582	道路	一般	守口市	直接	守口市	市町村道	修繕	路面下空洞調査業務委託	路面下空洞調査 L=27.2km	守口市							11	-
	A01-1583	道路	一般	門真市	直接	門真市	市町村道	修繕	大和田茨田線	舗装の打換え修繕 L=0.30km	門真市							46	-

A 基幹事業

基幹事業(大)	番号	事業種別	地域種別	交付対象	直接間接	事業者	種別1	種別2	要素となる事業名 (事業箇所)	事業内容 (延長・面積等)	市区町村名/ 港湾・地区名	事業実施期間(年度)					全体事業費 (百万円)	費用 便益比	個別施設計画 策定状況	
												H26	H27	H28	H29	H30				
一体的に実施することにより期待される効果																				
備考																				
道路事業	A01-1584	道路	一般	門真市	直接	門真市	市町村道	調査	路面性状調査	路面性状調査 L=57.3km	門真市						6	-		
	A01-1585	道路	一般	門真市	直接	門真市	市町村道	調査	路面下空洞調査	路面下空洞調査 L=57.3km	門真市						10	-		
	A01-1586	道路	一般	大東市	直接	大東市	市町村道	交安	(仮称)深野4丁目10号南側線	歩道整備 L=0.12km	大東市						18	-		
	A01-1587	道路	一般	交野市	直接	交野市	市町村道	計画調査	路面性状調査及び舗装修繕計画策定	路面性状調査及び舗装修繕計画策定	交野市						34		未策定	
	A01-1588	道路	一般	八尾市	直接	八尾市	市町村道	点検	交通安全施設点検	道路標識、照明灯点検	八尾市						60	-		
	A01-1589	道路	一般	八尾市	直接	八尾市	市町村道	点検	路面性状調査	路面性状調査	八尾市						10	-		

A 基幹事業

基幹事業(大)	番号	事業種別	地域種別	交付対象	直接間接	事業者	種別1	種別2	要素となる事業名 (事業箇所)	事業内容 (延長・面積等)	市区町村名/ 港湾・地区名	事業実施期間(年度)					全体事業費 (百万円)	費用 便益比	個別施設計画 策定状況	
												H26	H27	H28	H29	H30				
一体的に実施することにより期待される効果																				
備考																				
道路事業	A01-1590	道路	一般	八尾市	直接	八尾市	市町村道	計画調査	舗装修繕計画	舗装修繕計画	八尾市						6	-		
	A01-1591	道路	一般	柏原市	直接	柏原市	市町村道	点検	道路附属物の点検	道路照明・道路標識の点検	柏原市						20	-		
	A01-1592	道路	一般	柏原市	直接	柏原市	市町村道	点検	路面性状調査	路面性状調査	柏原市						20	-		
	A01-1593	道路	一般	松原市	直接	松原市	市町村道	修繕	路面下空洞調査	路面下空洞調査	松原市						6		未策定	
	A01-1594	道路	一般	大阪府	直接	大阪府	国道	改築	(国)423号・上止々呂美 工区	現道拡幅 L=1.7km	箕面市、豊能町						300	-		
	A01-1595	道路	一般	藤井寺市	直接	藤井寺市	市町村道	修繕	道路付属物定期点検(道 路照明)	道路照明 124基	藤井寺市						25		未策定	

A 基幹事業

基幹事業(大)	番号	事業種別	地域種別	交付対象	直接間接	事業者	種別1	種別2	要素となる事業名 (事業箇所)	事業内容 (延長・面積等)	市区町村名/ 港湾・地区名	事業実施期間(年度)					全体事業費 (百万円)	費用 便益比	個別施設計画 策定状況
												H26	H27	H28	H29	H30			
一体的に実施することにより期待される効果																			
備考																			
道路事業	A01-1596	道路	一般	藤井寺市	直接	藤井寺市	市町村道	修繕	道路付属物定期点検(道路反射鏡)	道路照反射鏡 1,250基	藤井寺市						2	未策定	
	A01-1597	道路	一般	藤井寺市	直接	藤井寺市	市町村道	修繕	道路付属物定期点検(道路標識)	道路標識 100基	藤井寺市						13	未策定	
	A01-1598	道路	一般	藤井寺市	直接	藤井寺市	市町村道	修繕	市道道明寺仲哀御陵線	舗装補修 L=360m W=5.0m	藤井寺市						17	未策定	
	A01-1599	道路	一般	藤井寺市	直接	藤井寺市	市町村道	修繕	市道春日山古室線	舗装補修 L=230m W=5.6m	藤井寺市						8	未策定	
	A01-1600	道路	一般	藤井寺市	直接	藤井寺市	市町村道	修繕	市道名阪2号線	舗装補修 L=134m W=4.0m	藤井寺市						7	未策定	
	A01-1601	道路	一般	藤井寺市	直接	藤井寺市	市町村道	修繕	市道城山野中線	舗装補修 L=50m W=5.0m	藤井寺市						5	未策定	

A 基幹事業

基幹事業(大)	番号	事業種別	地域種別	交付対象	直接間接	事業者	種別1	種別2	要素となる事業名 (事業箇所)	事業内容 (延長・面積等)	市区町村名/ 港湾・地区名	事業実施期間(年度)					全体事業費 (百万円)	費用 便益比	個別施設計画 策定状況	
												H26	H27	H28	H29	H30				
一体的に実施することにより期待される効果																				
備考																				
道路事業	A01-1602	道路	一般	羽曳野市	直接	羽曳野市	市町村道	修繕	(2) 誉田碓井線	舗装修繕 L=0.390km	羽曳野市						33		策定済	
	A01-1603	道路	一般	羽曳野市	直接	羽曳野市	市町村道	修繕	(2) 羽曳が丘西線	舗装修繕 L=0.090km	羽曳野市							4		策定済
	A01-1604	道路	一般	羽曳野市	直接	羽曳野市	市町村道	修繕	(他) 駒ヶ谷飛鳥2号線	舗装修繕 L=0.520km	羽曳野市							65		策定済
	A01-1605	道路	一般	羽曳野市	直接	羽曳野市	市町村道	修繕	(他) はびきの49号線	舗装修繕 L=0.115km	羽曳野市							10		策定済
	A01-1606	道路	一般	羽曳野市	直接	羽曳野市	市町村道	修繕	(1) 柏原古市線	舗装修繕 L=0.240km	羽曳野市							12		策定済
	A01-1607	道路	一般	河内長野市	直接	河内長野市	市町村道	修繕	(他) 市道野作台4号線	舗装修繕L=0.4km	河内長野市							15		策定済

A 基幹事業

基幹事業(大)	番号	事業種別	地域種別	交付対象	直接間接	事業者	種別1	種別2	要素となる事業名 (事業箇所)	事業内容 (延長・面積等)	市区町村名/ 港湾・地区名	事業実施期間(年度)					全体事業費 (百万円)	費用 便益比	個別施設計画 策定状況	
												H26	H27	H28	H29	H30				
一体的に実施することにより期待される効果																				
備考																				
道路事業	A01-1608	道路	一般	河内長野市	直接	河内長野市	市町村道	修繕	(他)市道長野南4号線	舗装修繕L=0.4km	河内長野市						60		策定済	
	A01-1609	道路	一般	大阪狭山市	直接	大阪狭山市	市町村道	修繕	東野4号線	舗装修繕 L=0.07km	大阪狭山市							3		策定済
	A01-1610	道路	一般	大阪狭山市	直接	大阪狭山市	市町村道	修繕	岩室1号線	舗装修繕 L=0.15km	大阪狭山市							11		策定済
	A01-1611	道路	一般	大阪狭山市	直接	大阪狭山市	市町村道	修繕	路面性状調査	路面性状調査	大阪狭山市							10		策定済
	A01-1612	道路	一般	泉大津市	直接	泉大津市	市町村道	交安	市道助松式内線	自転車通行空間整備 L=1.5km	泉大津市							56		-
	A01-1613	道路	一般	泉大津市	直接	泉大津	市町村道	修繕	泉大津市内橋梁修繕(15m未満)	詳細設計	泉大津市							100		未策定

A 基幹事業

基幹事業(大)	番号	事業種別	地域種別	交付対象	直接間接	事業者	種別1	種別2	要素となる事業名 (事業箇所)	事業内容 (延長・面積等)	市区町村名/ 港湾・地区名	事業実施期間(年度)					全体事業費 (百万円)	費用 便益比	個別施設計画 策定状況
												H26	H27	H28	H29	H30			
一体的に実施することにより期待される効果																			
備考																			
道路事業	A01-1614	道路	一般	岸和田市	直接	岸和田市	市町村道	修繕	路面性状調査	路面性状調査	岸和田市						9	-	
	A01-1615	道路	一般	貝塚市	直接	貝塚市	市町村道	修繕	(1)貝塚松尾寺3号線(岩前橋)	橋梁修繕L=0.022km	貝塚市						32	策定済	
	A01-1616	道路	一般	泉南市	直接	泉南市	市町村道	修繕	市場鳴滝線	舗装修繕 L=0.3km	泉南市						10	-	
	A01-1617	道路	一般	熊取町	直接	熊取町	市町村道	修繕	(1)(町)小垣内川田七山線	舗装修繕 L = 0.22 k m	熊取町						5	-	
	A01-1618	道路	一般	熊取町	直接	熊取町	市町村道	修繕	(他)(町)若葉28号線	舗装修繕 L = 0.087 k m	熊取町						4	-	
	A01-1619	道路	一般	熊取町	直接	熊取町	市町村道	修繕	(他)(町)駅前4号線	舗装修繕 L = 0.12 k m	熊取町						3	-	

A 基幹事業

基幹事業(大)	番号	事業種別	地域種別	交付対象	直接間接	事業者	種別1	種別2	要素となる事業名 (事業箇所)	事業内容 (延長・面積等)	市区町村名/ 港湾・地区名	事業実施期間(年度)					全体事業費 (百万円)	費用 便益比	個別施設計画 策定状況
												H26	H27	H28	H29	H30			
一体的に実施することにより期待される効果																			
備考																			
道路事業	A01-1620	道路	一般	熊取町	直接	熊取町	市町村道	修繕	(1)(町)穴釜成合線	舗装修繕 L = 0.065 k m	熊取町						4	-	
	A01-1621	道路	一般	熊取町	直接	熊取町	市町村道	修繕	(他)(町)希望が丘11号線 ほか4路線	舗装修繕 L = 0.393 k m	熊取町						7	-	
	A01-1622	道路	一般	熊取町	直接	熊取町	市町村道	修繕	(他)(町)山の手台3号線ほか5路線	舗装修繕 L = 0.539 k m	熊取町						9	-	
	A01-1623	道路	一般	熊取町	直接	熊取町	市町村道	修繕	(他)(町)府住5号線ほか7路線	舗装修繕 L = 0.637 k m	熊取町						10	-	
	A01-1624	道路	一般	熊取町	直接	熊取町	市町村道	修繕	(他)(町)穴釜高田線ほか1路線	舗装修繕 L = 0.279 k m	熊取町						5	-	
	A01-1625	道路	一般	熊取町	直接	熊取町	市町村道	修繕	ボックスカルバート点検 計画策定事業	定期点検、修繕計画策定	熊取町						9	-	

A 基幹事業

基幹事業(大)	番号	事業種別	地域種別	交付対象	直接間接	事業者	種別1	種別2	要素となる事業名 (事業箇所)	事業内容 (延長・面積等)	市区町村名/ 港湾・地区名	事業実施期間(年度)					全体事業費 (百万円)	費用 便益比	個別施設計画 策定状況
												H26	H27	H28	H29	H30			
一体的に実施することにより期待される効果																			
備考																			
道路事業	A01-1626	道路	一般	熊取町	直接	熊取町	市町村道	改築	(町)(仮称)駅前延伸線	道路改築工事 L=0.200km	熊取町						180	-	
	A01-1627	道路	一般	大阪府	直接	大阪府	都道府県道	修繕	(主)大阪臨海線	舗装修繕 1.0km	和泉市~泉佐野市						100	策定済	
	A01-1628	道路	一般	柏原市	直接	柏原市	市町村道	修繕	(他)本郷12号線	舗装修繕 L=0.3km	柏原市						12	未策定	
	A01-1629	道路	一般	島本町	直接	島本町	市町村道	修繕	町道水無瀬山崎幹線(山ノ瀬橋)	橋梁修繕・耐震	島本町						20	未策定	
	A01-1630	道路	一般	大阪府	直接	大阪府	都道府県道	修繕	(一)河内長野美原線	舗装修繕 0.8km	河内長野市~大阪狭山市						50	策定済	
	A01-1631	道路	一般	大阪府	直接	大阪府	都道府県道	修繕	(主)茨木摂津線	舗装修繕 0.8km	茨木市~摂津市						50	策定済	

A 基幹事業

基幹事業(大)	番号	事業種別	地域種別	交付対象	直接間接	事業者	種別1	種別2	要素となる事業名 (事業箇所)	事業内容 (延長・面積等)	市区町村名/ 港湾・地区名	事業実施期間(年度)					全体事業費 (百万円)	費用 便益比	個別施設計画 策定状況
												H26	H27	H28	H29	H30			
一体的に実施することにより期待される効果																			
備考																			
道路事業	A01-1632	道路	一般	大阪府	直接	大阪府	都道府 県道	修繕	(主)大阪高槻線	舗装修繕 0.8km	摂津市～高槻市						50		策定済
	A01-1633	道路	一般	大阪府	直接	大阪府	都道府 県道	修繕	(主)枚方山城線	舗装修繕 0.8km	枚方市						50		策定済
	A01-1634	道路	一般	大阪府	直接	大阪府	都道府 県道	修繕	(主)八尾道明寺線	舗装修繕 0.8km	八尾市～藤井寺 市						50		策定済
	A01-1635	道路	一般	大阪府	直接	大阪府	都道府 県道	修繕	(主)岸和田牛滝山貝塚線	舗装修繕 0.8km	岸和田市～貝塚 市						50		策定済
	A01-1636	道路	一般	大阪府	直接	大阪府	都道府 県道	修繕	(一)和歌山阪南線	舗装修繕 0.8km	岬町～阪南市						50		策定済
	A01-1637	道路	一般	大阪府	直接	大阪府	都道府 県道	修繕	(一)堺阪南線	舗装修繕 0.8km	和泉市～阪南市						50		策定済

A 基幹事業

基幹事業(大)	番号	事業種別	地域種別	交付対象	直接間接	事業者	種別1	種別2	要素となる事業名 (事業箇所)	事業内容 (延長・面積等)	市区町村名/ 港湾・地区名	事業実施期間(年度)					全体事業費 (百万円)	費用 便益比	個別施設計画 策定状況
												H26	H27	H28	H29	H30			
一体的に実施することにより期待される効果																			
備考																			
道路事業	A01-1638	道路	一般	大阪府	直接	大阪府	都道府 県道	修繕	(主)八尾茨木線	舗装修繕 0.8km	八尾市~茨木市						50		策定済
	A01-1639	道路	一般	大阪府	直接	大阪府	都道府 県道	改築	(一)石切大阪線 中石切	歩行空間整備 L=0.2km	東大阪市						30		-
	A01-1640	道路	一般	熊取町	直接	熊取町	市町村 道	修繕	(他)(町)熊取駅前線 ほか5路線	舗装修繕 L=0.44km	熊取町						20		策定済
	A01-1641	道路	一般	大阪府	直接	大阪府	都道府 県道	改築	(一)豊中吹田線・利倉東	歩道整備 L=0.07 k m	豊中市						5		-
	A01-1642	道路	一般	大阪府	直接	大阪府	国道	改築	(国)(旧)170号・法善寺	歩道整備 L=0.08km	柏原市						10		-
	A01-1643	道路	一般	柏原市	直接	柏原市	市町村 道	修繕	(他)法善寺18号線	舗装修繕 L=0.20km	柏原市						10		未策定

A 基幹事業

基幹事業(大)	番号	事業種別	地域種別	交付対象	直接間接	事業者	種別1	種別2	要素となる事業名 (事業箇所)	事業内容 (延長・面積等)	市区町村名/ 港湾・地区名	事業実施期間(年度)					全体事業費 (百万円)	費用 便益比	個別施設計画 策定状況	
												H26	H27	H28	H29	H30				
一体的に実施することにより期待される効果																				
備考																				
道路事業	A01-1644	道路	一般	大阪府	直接	大阪府	都道府 県道	修繕	(主)岸和田港塔原線・ 岸和田工区	法柁工等 L=0.1km	岸和田市						20		策定済	
	A01-1645	道路	一般	大阪府	直接	大阪府	都道府 県道	修繕	(一)本堂高井田線 柏 原工区	法柁工等 L=0.1km	柏原市						30		策定済	
	A01-1646	道路	一般	大阪府	直接	大阪府	国道	修繕	(国)423号・豊能工区	法柁工等 0.1km	豊能町						20		策定済	
	A01-1647	道路	一般	大阪府	直接	大阪府	都道府 県道	修繕	(一)萩谷西五百住線・ 高槻工区	法柁工等 L=0.1km	高槻市						10		策定済	
	A01-1648	道路	一般	大阪府	直接	大阪府	都道府 県道	修繕	(主)枚方亀岡線・高槻 工区	法柁工等 L=0.1km	高槻市						10		策定済	
	A01-1649	道路	一般	大阪府	直接	大阪府	国道	修繕	(国)173号・能勢工区	法柁工等 L=0.3km	能勢町						30		策定済	
	A01-1650	道路	一般	大阪府	直接	大阪府	都道府 県道	修繕	(一)河内長野千早城跡線 ・新千早隧道	トンネル照明灯更新 N=31箇 所	河内長野市						24		-	

A 基幹事業

基幹事業(大)	番号	事業種別	地域種別	交付対象	直接間接	事業者	種別1	種別2	要素となる事業名 (事業箇所)	事業内容 (延長・面積等)	市区町村名/ 港湾・地区名	事業実施期間(年度)					全体事業費 (百万円)	費用 便益比	個別施設計画 策定状況
												H26	H27	H28	H29	H30			
一体的に実施することにより期待される効果																			
備考																			
道路事業	A01-1651	道路	一般	大阪府	直接	大阪府	都道府 県道	修繕	(一)河内長野かつらぎ線 ・滝畑2号トンネル	トンネル照明灯更新 N=138 箇所	河内長野市						19	-	
	A01-1652	道路	一般	大阪府	直接	大阪府	都道府 県道	修繕	(一)和歌山阪南線	無停電設備設置 N=2基	岬町						10	-	
	A01-1653	道路	一般	大阪府	直接	大阪府	都道府 県道	修繕	(主)岸和田港塔原線	無停電設備設置 N=1基	岸和田市						5	-	
	A01-1654	道路	一般	大阪府	直接	大阪府	都道府 県道	修繕	(主)岸和田牛滝山貝塚線	無停電設備設置 N=1基	岸和田市						5	-	
	A01-1655	道路	一般	大阪府	直接	大阪府	都道府 県道	修繕	(一)堺阪南線	無停電設備設置 N=4基	岸和田市						20	-	
	A01-1656	道路	一般	大阪府	直接	大阪府	都道府 県道	修繕	(主)大阪生駒線・上田原 工区	排水施設対策測量・設計	東大阪市						5	-	

A 基幹事業																						
基幹事業(大)	番号	事業種別	地域種別	交付対象	直接間接	事業者	種別1	種別2	要素となる事業名 (事業箇所)	事業内容 (延長・面積等)	市区町村名/ 港湾・地区名	事業実施期間(年度)					全体事業費 (百万円)	費用 便益比	個別施設計画 策定状況			
												H26	H27	H28	H29	H30						
		一体的に実施することにより期待される効果																				
		備考																				
道路事業	A01-1657	道路	一般	大阪府	直接	大阪府	都道府 県道	修繕	(主)枚方交野寝屋川線・ 寝屋川工区	排水ポンプ施設更新	寝屋川市						7	-				
	A01-1658	道路	一般	大阪府	直接	大阪府	都道府 県道	修繕	(一)和歌山阪南線・岬町 工区	排水施設対策	岬町						10	-				
	A01-1659	道路	一般	大阪府	直接	大阪府	都道府 県道	修繕	(主)大阪生駒線・東大阪 工区	排水施設対策	東大阪市						20	-				
												小計						235,771				
												合計						235,771				

C 効果促進事業

基幹事業（大）	番号	事業種別	地域種別	交付対象	直接間接	事業者	種別1	種別2	要素となる事業名 （事業箇所）	事業内容 （延長・面積等）	市区町村名/ 港湾・地区名	事業実施期間（年度）					全体事業費 （百万円）	費用 便益比	個別施設計画 策定状況	
												H26	H27	H28	H29	H30				
一体的に実施することにより期待される効果																				
備考																				
道路事業	C01-001	道路	一般	箕面市	直接	箕面市	-	点検調査	法面・土工ストック点検	法面・土工の点検	箕面市						10	-		
	道路法面（擁壁）の点検を行うことにより、道路利用者の信頼性の向上させるとともに、第三者被害の発生を防止し、安心安全な道路利用を図る。																			
	C01-002	道路	一般	箕面市	直接	箕面市	-	点検調査	橋梁ストック点検	橋梁の点検	箕面市							14	-	
	橋梁の長寿命化点検に加え、道路橋梁のストック点検を行うことにより、道路利用者の信頼性の向上させるとともに、第三者被害の発生を防止し、安心安全な道路利用を図る。																			
	C01-003	道路	一般	豊能町	直接	豊能町	-	点検調査	道路ストック総点検	路面性状調査 L=13km トンネル点検 N=1箇所	豊能町							2	-	
	舗装路面のひび割れ・わだち等を調査し、計画的な舗装補修を実施することにより、安心安全な道路交通を図る。																			
C01-004	道路	一般	高槻市	直接	高槻市	-	点検調査	道路ストックの総点検業務委託	法面、擁壁、道路標識の点検	高槻市							3	-		
法面、擁壁、道路標識の点検調査を実施し、計画的な補修を行うことにより、安全な道路利用を図る。																				
C01-005	道路	一般	高槻市	直接	高槻市	-	計画調査	高槻市自転車利用環境基本計画策定業務委託	自転車通行空間の環境基本計画策定	高槻市							14	-		
自転車利用環境基本計画を策定し、ハードとソフトの両面を整備することで、自転車が安全で快適に通行でき、かつ歩行者の安全性が高まるような通行環境を実現する。																				
C01-006	道路	一般	茨木市	直接	茨木市	-	計画調査	バリアフリー基本構想策定	バリアフリー基本構想策定	茨木市							13	-		
バリアフリー法に基づき、基本構想の策定を行い、重点的かつ一体的なバリアフリー化を推進することにより、全ての人の移動や施設利用の利便性、安全性の向上を図る。																				

C 効果促進事業

基幹事業（大）	番号	事業種別	地域種別	交付対象	直接間接	事業者	種別1	種別2	要素となる事業名 （事業箇所）	事業内容 （延長・面積等）	市区町村名/ 港湾・地区名	事業実施期間（年度）					全体事業費 （百万円）	費用 便益比	個別施設計画 策定状況	
												H26	H27	H28	H29	H30				
一体的に実施することにより期待される効果																				
備考																				
道路事業	C01-007	道路	一般	茨木市	直接	茨木市	-	計画調査	自転車利用環境整備計画 策定	自転車利用環境整備計画策定	茨木市						11		-	
	自転車の走行空間の整備、駐輪対策、自転車ルールの周知とマナー向上を総合的に推進するための計画を策定し、PDCAサイクルによる進行管理を行うことにより安全安心な道路利用を図る。																			
	C01-008	道路	一般	摂津市	直接	摂津市	-	点検調査	橋梁定期点検	橋梁定期点検（39橋）	摂津市						20		-	
	橋梁定期点検に加え、道路橋梁のストック点検を行うことにより、道路利用者の信頼性の向上させるとともに、第三者被害の発生を防止し、安心安全な道路利用を図る。																			
	C01-009	道路	一般	寝屋川市	直接	寝屋川市	-	施設整備	道路景観施設整備	歩道舗装 L=0.35km	寝屋川市						30		-	
	都市計画道路寝屋川駅前線は、市の玄関口におけるシンボリックな道路であり、植栽や景観に配慮した整備を行うことで歩行者空間の快適性の確保及び活性化が図られる。																			
C01-010	道路	一般	門真市	直接	門真市	-	点検調査	橋梁定期点検	橋梁定期点検	門真市						8		-		
長寿命化修繕計画に基づく橋梁の定期的な点検を行い、計画的な補修を行うことにより、道路利用者の信頼性を向上させ、安心安全な道路利用を図る。																				
C01-011	道路	一般	門真市	直接	門真市	-	点検調査	道路ストック総点検	道路標識・道路照明施設・横断歩道橋の総点検	門真市						20		-		
道路ストック（道路標識・道路照明施設・横断歩道橋）の総点検を行い、補修など必要な対策を講ずることにより、道路利用者の信頼性を向上させ、安心安全な道路利用を図る。																				
C01-012	道路	一般	大東市	直接	大東市	-	点検調査	道路ストック総点検（橋梁）	橋梁点検 L=0.25km	大東市						4		-		
橋梁点検を行い、計画的な補修を行うことにより道路利用者の信頼性を向上させ、安心安全な道路利用を図る。																				

C 効果促進事業

基幹事業（大）	番号	事業種別	地域種別	交付対象	直接間接	事業者	種別1	種別2	要素となる事業名 （事業箇所）	事業内容 （延長・面積等）	市区町村名/ 港湾・地区名	事業実施期間（年度）					全体事業費 （百万円）	費用 便益比	個別施設計画 策定状況	
												H26	H27	H28	H29	H30				
一体的に実施することにより期待される効果																				
備考																				
道路事業	C01-013	道路	一般	大東市	直接	大東市	-	点検調査	道路ストック総点検（道路）	路面性状調査 L=27.6km	大東市						6	-		
	道路の路面性状調査を行い、計画的な補修を行うことにより道路利用者の信頼性を向上させ、安心安全な道路利用を図る。																			
	C01-014	道路	一般	四條畷市	直接	四條畷市	-	点検調査	四條畷市内道路ストック総点検調査・修繕計画策定（舗装）	道路舗装点検 L= 94.0km	四條畷市						13	-		
	路面性状調査・点検を行い、維持管理計画を立て、計画的な補修を行うことにより道路利用者の信頼性を向上させ、安心安全な道路利用を図る。																			
C01-015	道路	一般	四條畷市	直接	四條畷市	-	点検調査	四條畷市道路ストック総点検調査・修繕計画策定（道路附属構造物）	道路附属構造物点検 標識10基、照明500基	四條畷市						17	-			
道路標識、道路照明の調査・点検を行い、維持管理計画を立て、計画的な補修を行うことにより道路利用者の信頼性を向上させ、安心安全な道路利用を図る。																				
C01-016	道路	一般	四條畷市	直接	四條畷市	-	点検調査	四條畷市内道路ストック総点検調査・修繕計画策定（道路法面・道路構造物）	道路法面・道路構造物点検 一次点検213箇所 二次点検6箇所	四條畷市						20	-			
道路法面、道路構造物の調査・点検を行い、維持管理計画を立て、計画的な補修を行うことにより道路利用者の信頼性を向上させ、安心安全な道路利用を図る。																				
C01-017	道路	一般	東大阪市	直接	東大阪市	-	点検調査	東大阪市道路橋梁定期点検事業	橋梁の定期点検（71橋）	東大阪市						36	-			
橋梁点検を行い、計画的な修繕を行うことにより道路利用者の信頼性を向上させ、安心安全な道路利用を図る。																				

C 効果促進事業

基幹事業（大）	番号	事業種別	地域種別	交付対象	直接間接	事業者	種別1	種別2	要素となる事業名 （事業箇所）	事業内容 （延長・面積等）	市区町村名/ 港湾・地区名	事業実施期間（年度）					全体事業費 （百万円）	費用 便益比	個別施設計画 策定状況	
												H26	H27	H28	H29	H30				
一体的に実施することにより期待される効果																				
備考																				
道路事業	C01-018	道路	一般	東大阪市	直接	東大阪市	-	点検調査	路面性状調査	路面性状調査等	東大阪市						9	-		
		道路の路面性状調査を行い、計画的な修繕を行うことにより道路利用者の信頼性を向上させ、安心安全な道路利用を図る。																		
	C01-019	道路	一般	八尾市	直接	八尾市	-	点検調査	橋梁定期点検	橋梁定期点検	八尾市						20	-		
		橋梁点検を行い、計画的な補修を行うことにより道路利用者の信頼性を向上させ、安心安全な道路利用を図る。																		
	C01-020	道路	一般	柏原市	直接	柏原市	-	点検調査	橋梁定期点検	橋梁点検	柏原市						10	-		
		舗装路面のひび割れ・わだち等を調査することにより、計画的な修繕を行い、道路利用者の安全安心な道路利用を図る。																		
	C01-021	道路	一般	柏原市	直接	柏原市	-	点検調査	道路附属物の点検	横断歩道橋・道路照明・道路標識の点検	柏原市						10	-		
		道路附属物等（横断歩道橋、道路照明、道路標識）の点検を行うことにより、道路附属物等の状態を把握することができ、計画的な補修を行い、道路利用者の安全安心な道路利用を図る。																		
	C01-022	道路	一般	柏原市	直接	柏原市	-	点検調査	路面性状調査	路面性状調査	柏原市						20	-		
		道路橋の点検を行うことにより、道路橋の状態を把握することができ、計画的な補修を行い、道路利用者の安全安心な道路利用を図る。																		
	C01-023	道路	一般	藤井寺市	直接	藤井寺市	-	点検調査	藤井寺市内路面性状調査	路面性状調査 L=150km	藤井寺市						8	-		
		舗装路面のひび割れ・わだち等を調査することにより、計画的な修繕を行い、道路利用者の安全安心な道路利用を図る。																		

C 効果促進事業

基幹事業（大）	番号	事業種別	地域種別	交付対象	直接間接	事業者	種別1	種別2	要素となる事業名 （事業箇所）	事業内容 （延長・面積等）	市区町村名/ 港湾・地区名	事業実施期間（年度）					全体事業費 （百万円）	費用 便益比	個別施設計画 策定状況
												H26	H27	H28	H29	H30			
一体的に実施することにより期待される効果																			
備考																			
道路事業	C01-024	道路	一般	羽曳野市	直接	羽曳野市	-	点検調査	道路ストック総点検	橋梁、舗装、道路附属物、法面、土工構造物の点検	羽曳野市						17	-	
		橋梁、舗装、道路付属物、法面・土工構造物等の点検調査を行うことにより、計画的な補修を行い、道路利用者の安心安全な道路利用を図る。																	
	C01-025	道路	一般	富田林市	直接	富田林市	-	点検調査	道路附属物の点検	道路付属物等（道路標識・道路照明施設・トンネル・擁壁・法面）の点検	富田林市						25	-	
		道路ストック総点検実施要領に基づき第三者の被害を防止する観点から点検、応急措置等を行うことにより道路利用者の信頼性を向上させ、安心安全な道路利用を図る。																	
	C01-026	道路	一般	富田林市	直接	富田林市	-	点検調査	道路附属物の点検	道路附属物等（橋梁・横断歩道橋）の点検	富田林市						8	-	
		道路ストック総点検実施要領に基づき第三者の被害を防止する観点から点検、応急措置等を行うことにより道路利用者の信頼性を向上させ、安心安全な道路利用を図る。																	
	C01-027	道路	一般	富田林市	直接	富田林市	-	点検調査	路面性状調査	市内路面性状調査	富田林市						13	-	
		道路ストック総点検実施要領に基づき第三者の被害を防止する観点から点検、応急措置等を行うことにより道路利用者の信頼性を向上させ、安心安全な道路利用を図る。																	
	C01-028	道路	一般	河内長野市	直接	河内長野市	-	点検調査	路面性状調査	路面性状調査	河内長野市						3	-	
		舗装路面のひび割れ・わだち等を調査することにより、計画的な修繕を行い、道路利用者の安全安心な道路利用を図る。																	
	C01-029	道路	一般	大阪狭山市	直接	大阪狭山市	-	点検調査	道路ストック総点検	橋梁点検 N=18橋	大阪狭山市						5	-	
		市内の橋梁の状態を把握し、計画的な補修を行うことにより、安全な道路利用を図る。																	

C 効果促進事業

基幹事業（大）	番号	事業種別	地域種別	交付対象	直接間接	事業者	種別1	種別2	要素となる事業名 （事業箇所）	事業内容 （延長・面積等）	市区町村名/ 港湾・地区名	事業実施期間（年度）					全体事業費 （百万円）	費用 便益比	個別施設計画 策定状況
												H26	H27	H28	H29	H30			
一体的に実施することにより期待される効果																			
備考																			
道路事業	C01-030	道路	一般	河南町	直接	河南町	-	点検調査	河南町内道路スツク(道路反射鏡・標識・照明施設)点検等事業	道路スツク点検等	河南町						17	-	
	道路反射鏡・標識・照明施設等の点検調査を実施し、計画的な補修を行うことにより、安全な道路利用を図る。																		
	C01-031	道路	一般	泉大津市	直接	泉大津市	-	点検調査	路面性状調査	路面性状調査	泉大津市							2	-
	道路の路面性状調査を行い、計画的な補修を行うことにより道路利用者の信頼性を向上させ、安心安全な道路利用を図る。																		
	C01-032	道路	一般	貝塚市	直接	貝塚市	-	計画調査	貝塚市舗装修繕計画	路面性状調査等 L=167km	貝塚市							8	-
	路面性状調査・点検を行い、維持管理計画を立て、計画的な補修を行うことにより道路利用者の信頼性を向上させ、安心安全な道路利用を図る。																		
C01-033	道路	一般	泉佐野市	直接	泉佐野市	-	点検調査	路面性状調査	路面性状調査	泉佐野市							3	-	
舗装路面のひび割れ・わだち等を調査することにより、計画的な修繕を行い、道路利用者の安全安心な道路利用を図る。																			
C01-034	道路	一般	熊取町	直接	熊取町	-	点検調査	熊取町道路附属物点検調査計画策定事業	道路付属物（歩道橋、照明灯、標識、柵（橋梁高欄）等）の点検調査計画策定	熊取町							20	-	
道路付属物（横断歩道橋、道路照明灯、道路標識、柵（橋梁高欄）等）の点検調査を行うことにより道路付属物の状態を把握し、修繕計画を策定して計画的な補修を行い、安心安全な道路利用を図る。																			
C01-035	道路	一般	田尻町	直接	田尻町	-	計画調査	橋梁長寿命化計画事業	橋梁長寿命化計画策定	田尻町							2	-	
橋梁長寿命化計画を策定し、計画的に修繕等を実施し、安全・安心な道路利用を図る。																			

C 効果促進事業																			
基幹事業（大）	番号	事業種別	地域種別	交付対象	直接間接	事業者	種別1	種別2	要素となる事業名 （事業箇所）	事業内容 （延長・面積等）	市区町村名/ 港湾・地区名	事業実施期間（年度）					全体事業費 （百万円）	費用 便益比	個別施設計画 策定状況
												H26	H27	H28	H29	H30			
		一体的に実施することにより期待される効果																	
		備考																	
道路事業	C01-036	道路	一般	田尻町	直接	田尻町	-	点検調査	道路ストック総点検事業	道路ストック計画策定	田尻町						8	-	
		舗装・道路附帯構造物等の点検・調査を行うことにより計画的に修繕等を実施し、安全・安心な道路利用を図る。																	
	C01-037	道路	一般	高槻市	直接	高槻市	-	計画調査	自転車安全啓発事業	自転車利用者のマナー向上に関する啓発活動など	高槻市						50	-	
		市民等への自転車安全啓発事業を実施することで、誰もが安全・安心に自転車を利用できる環境づくりを強化する。																	
											小計						499		
											合計						499		

交付金の執行状況

(単位：百万円)

	H26	H27	H28	H29	
配分額 (a)	4,774	7,170	3,834	2,289	
計画別流用増 減額 (b)	0	0	0	0	
交付額 (c=a+b)	4,774	7,170	3,834	2,289	
前年度からの繰越額 (d)	1,916	449	358	376	
支払済額 (e)	6,228	7,345	3,816	1,849	
翌年度繰越額 (f)	449	358	376	816	
うち未契約繰越額(g)	0	0	0	790	
不用額 (h = c+d-e-f)	13	-84	0	0	
未契約繰越率+不用率 (i = (g+h)/(c+d))%	0.19	-1.11	0	29.64	
未契約繰越率+不用率が10%を超えている場合その理由				補正予算により、年度内契約が困難であったため。	

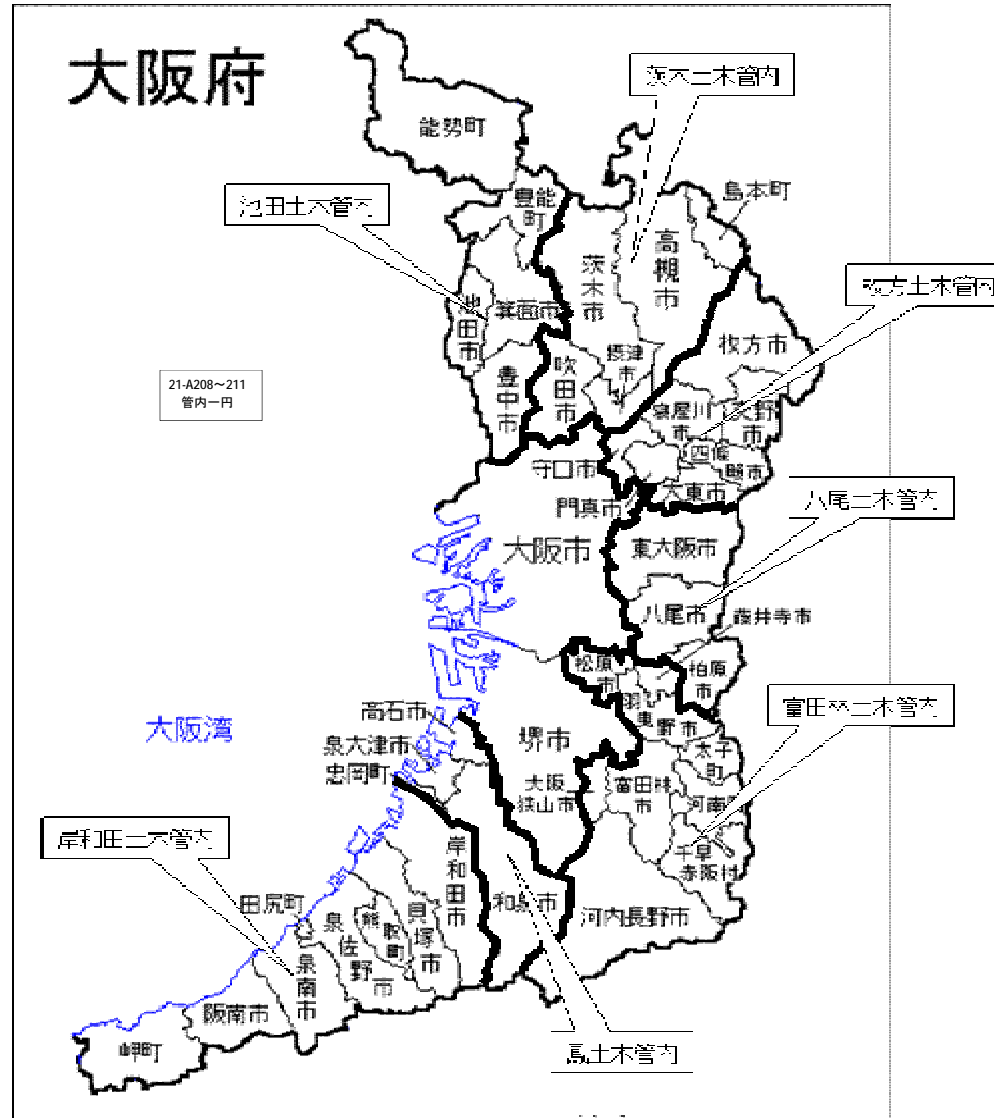
事前評価チェックシート

計画の名称： まちづくりと地域の安全・安心を支えるまちづくり（防災・安全）

事 前 評 価	チェック欄
I. 目標の妥当性 基本方針・上位計画等との適合等 1) 基本方針と適合している。	○
I. 目標の妥当性 基本方針・上位計画等との適合等 2) 上位計画等と整合性が確保されている。	○
I. 目標の妥当性 目標と広域的特定活動及び拠点施設との関係 1) 広域的特定活動により、目標達成の可能性が高い。	
I. 目標の妥当性 目標と広域的特定活動及び拠点施設との関係 2) 広域的特定活動の拠点としての拠点施設の位置づけが妥当である。	
II. 計画の効果・効率性 目標と事業内容の整合性等 1) 目標と指標・数値目標の整合性が確保されている。	○
II. 計画の効果・効率性 目標と事業内容の整合性等 2) 指標・数値目標と事業内容の整合性が確保されている。	○
II. 計画の効果・効率性 目標と事業内容の整合性等 3) 指標・数値目標が分かりやすいものとなっている。	○
II. 計画の効果・効率性 目標と事業内容の整合性等 4) 拠点施設・拠点施設整備事業と基幹事業の一体性が確保されている。	○
II. 計画の効果・効率性 目標と事業内容の整合性等 5) 地域資源の活用はハードとソフトの連携等を図る計画である。	○
II. 計画の効果・効率性 事業の効果 1) 十分な事業効果が確認されている。	○
II. 計画の効果・効率性 事業の効果 2) 他の事業との連携等による相乗効果・波及効果が得られるものとなっている。	○
III. 計画の実現可能性 計画の具体性 1) 拠点施設で広域的特定活動が実施される見込みが高い。	
III. 計画の実現可能性 計画の具体性 2) 拠点施設整備を新たに行う場合、その蓋然性が高い。	
III. 計画の実現可能性 円滑な事業執行の環境 1) 民間事業者等の多様な主体との連携が図られている。	○
III. 計画の実現可能性 円滑な事業執行の環境 2) 事業実施のための環境整備が図られている。	○

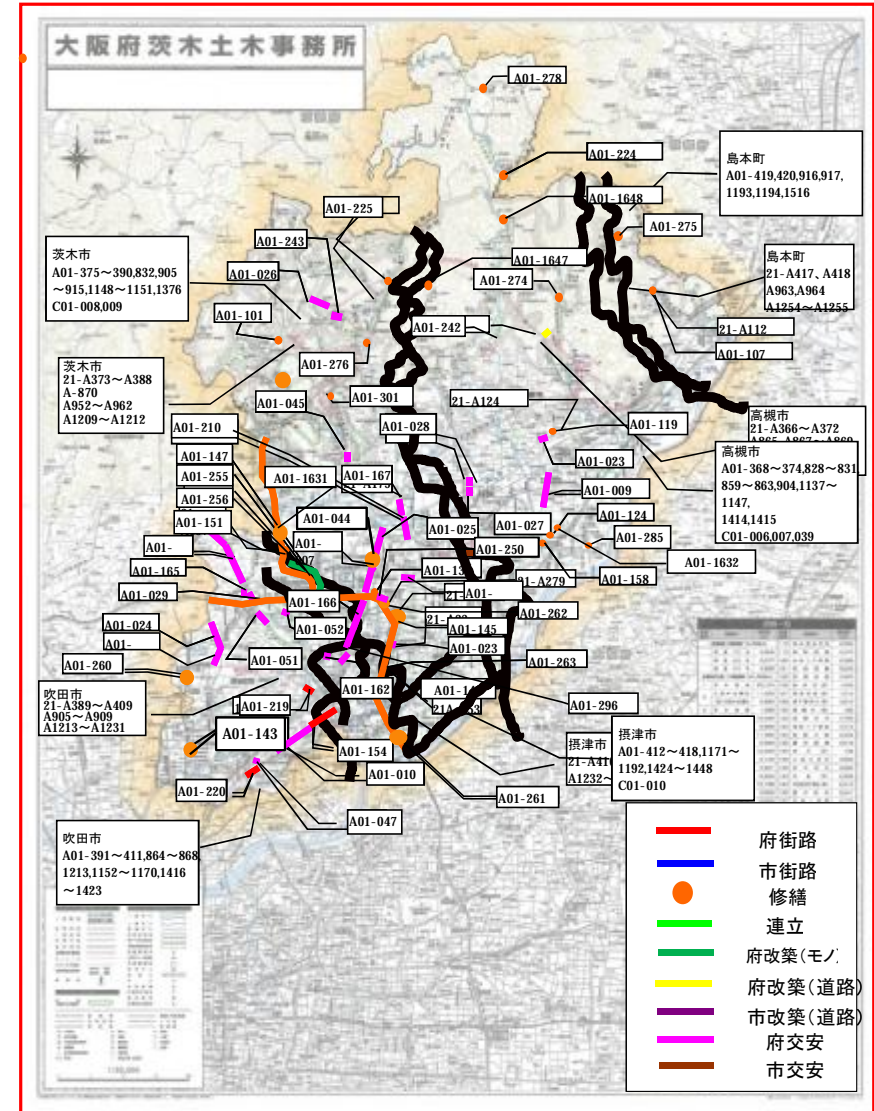
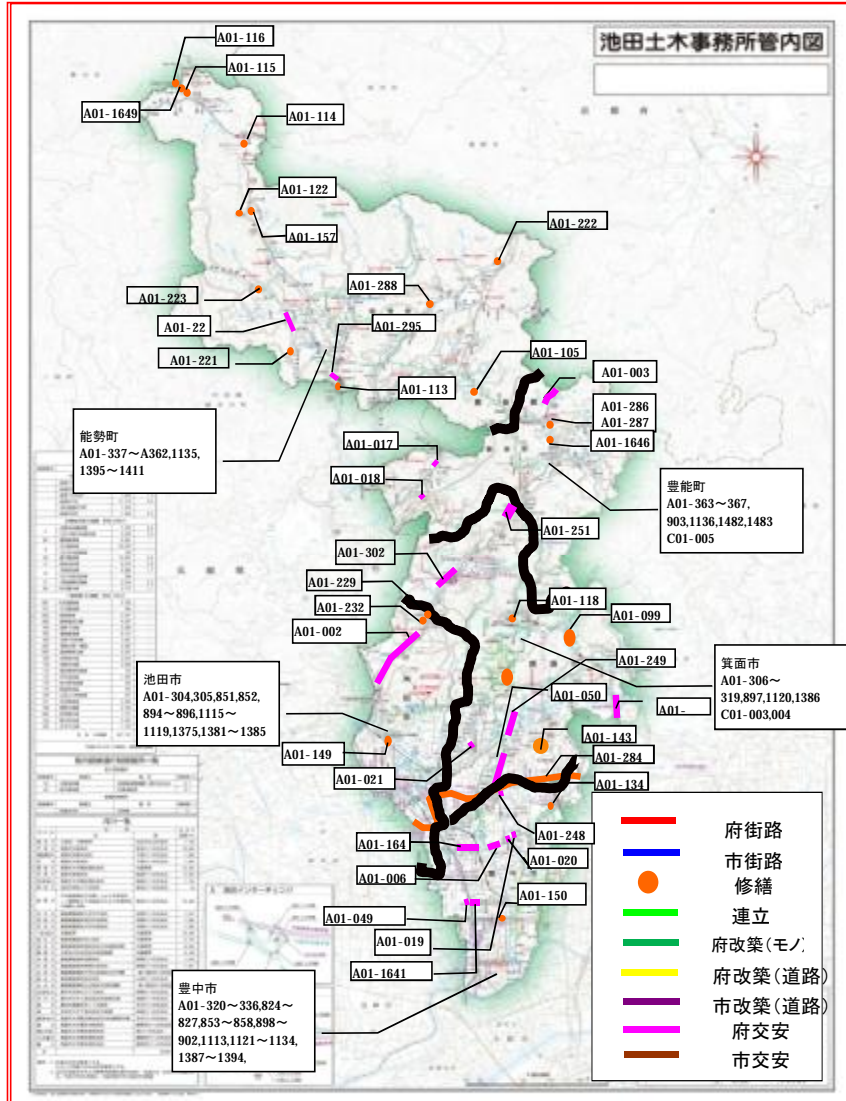
参考図面（防災・安全交付金）

計画の名称	21 まちづくりと地域の安全・安心を支えるまちづくり（防災・安全）		
計画の期間	平成26年度 ～ 平成30年度（5年間）	交付対象	大阪府、池田市、箕面市、豊中市、能勢町、豊能町、高槻市、茨木市、吹田市、摂津市、島本町、寝屋川市、守口市、門真市、大東市、交野市、四條畷市、東大阪市、八尾市、柏原市、藤井寺市、羽曳野市、富田林市、河内長野市、大阪狭山市、太子町、河南町、千早赤阪村、和泉市、泉大津市、岸和田市、貝塚市、泉佐野市、泉南市、熊取町、田尻町、阪南市、岬町、高石市、松原市



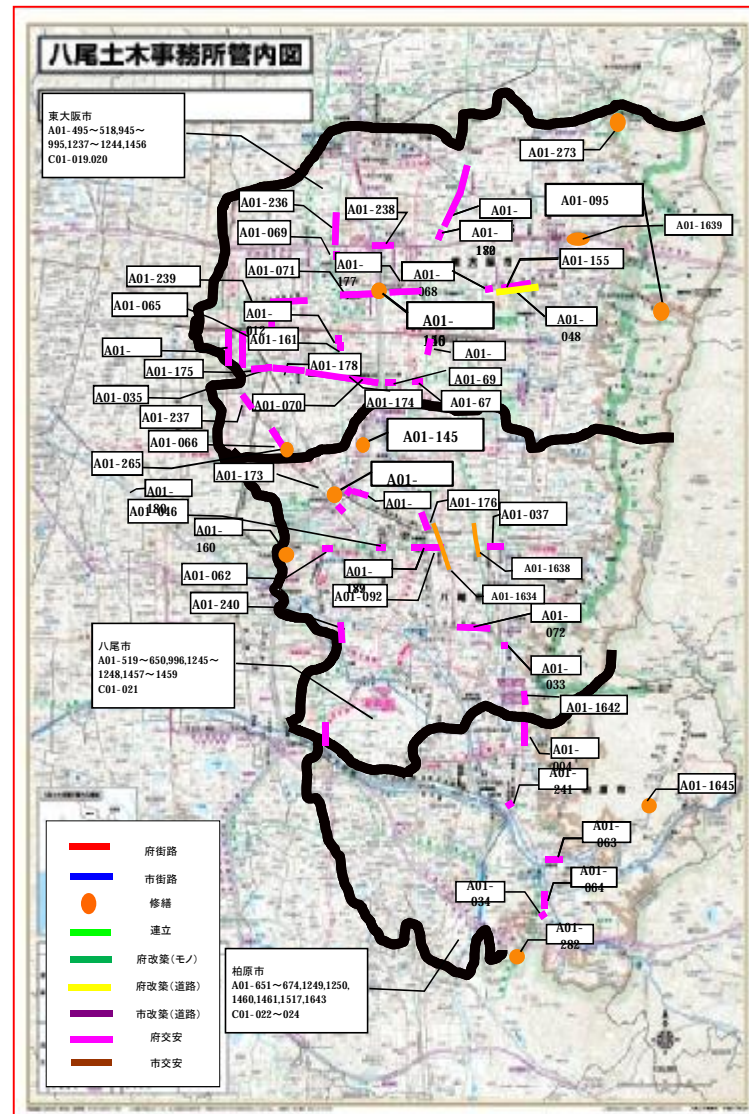
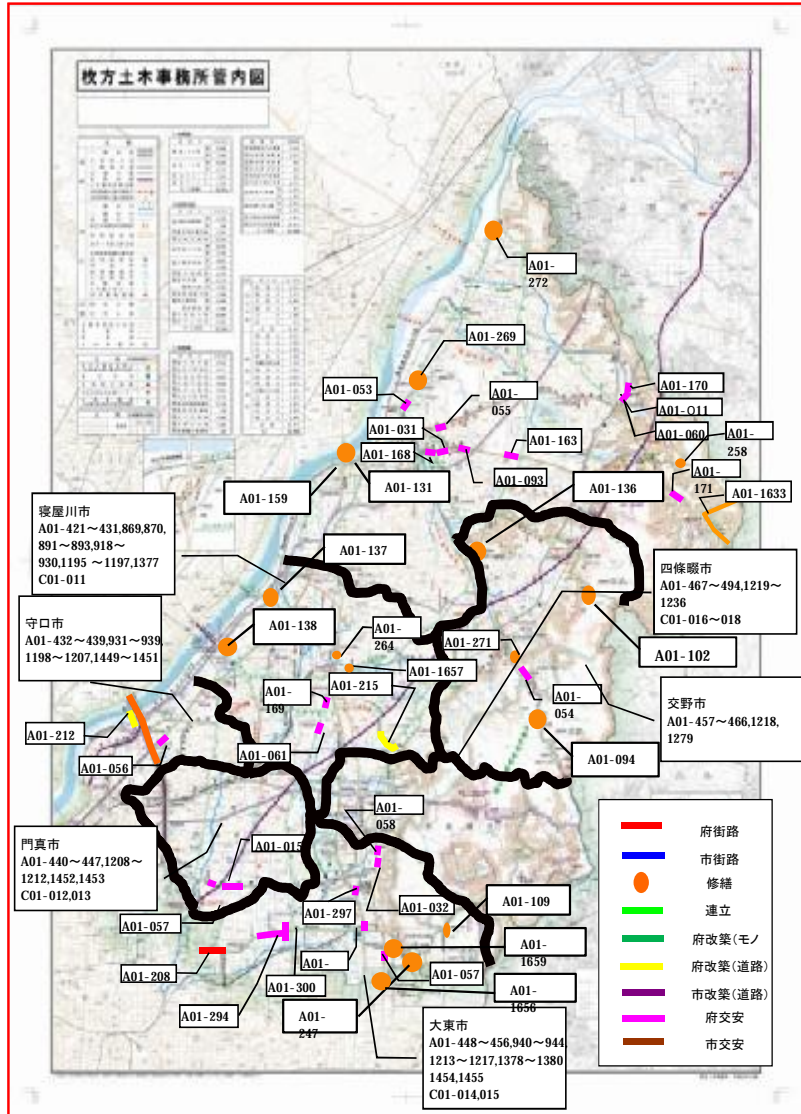
参考図面（防災・安全交付金）

計画の名称	21 まちづくりと地域の安全・安心を支えるまちづくり（防災・安全）	交付対象	大阪府、池田市、箕面市、豊中市、能勢町、豊能町、高槻市、茨木市、吹田市、摂津市、島本町、寝屋川市、守口市、門真市、大東市、交野市、四條畷市、東大阪市、八尾市、柏原市、藤井寺市、羽曳野市、富田林市、河内長野市、大阪狭山市、太子町、河南町、千早赤阪村、和泉市、泉大津市、岸和田市、貝塚市、泉佐野市、泉南市、熊取町、田尻町、阪南市、岬町、高石市、松原市
計画の期間	平成26年度 ～ 平成30年度（5年間）		



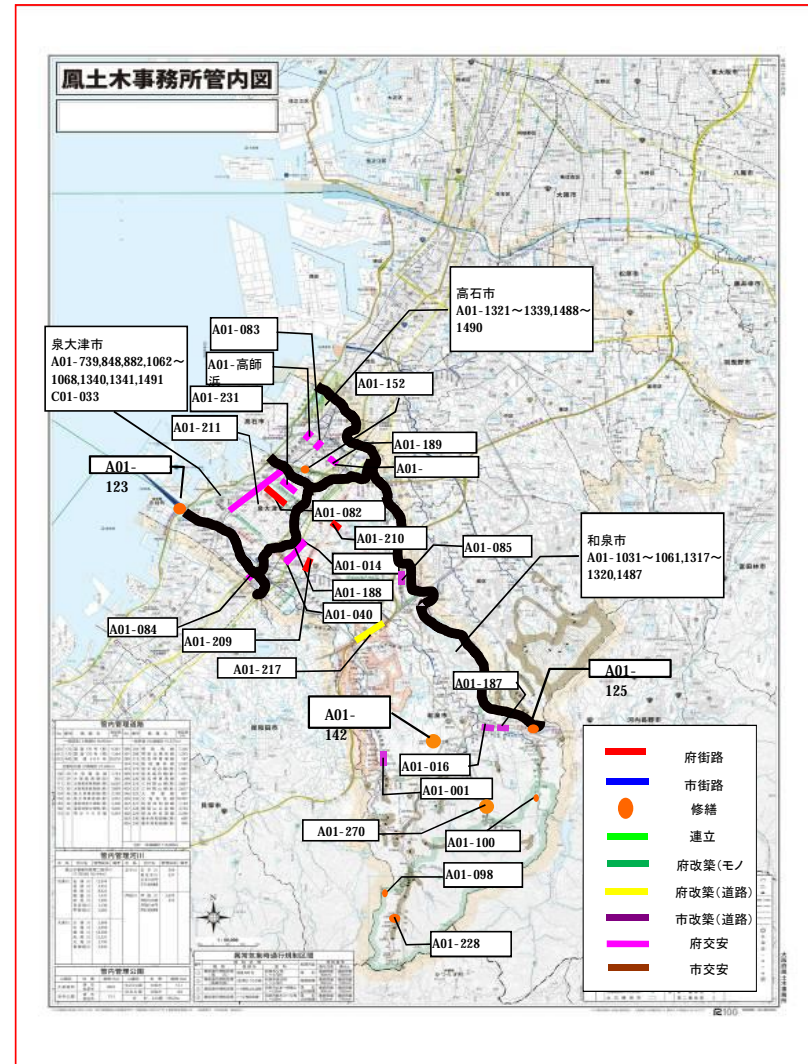
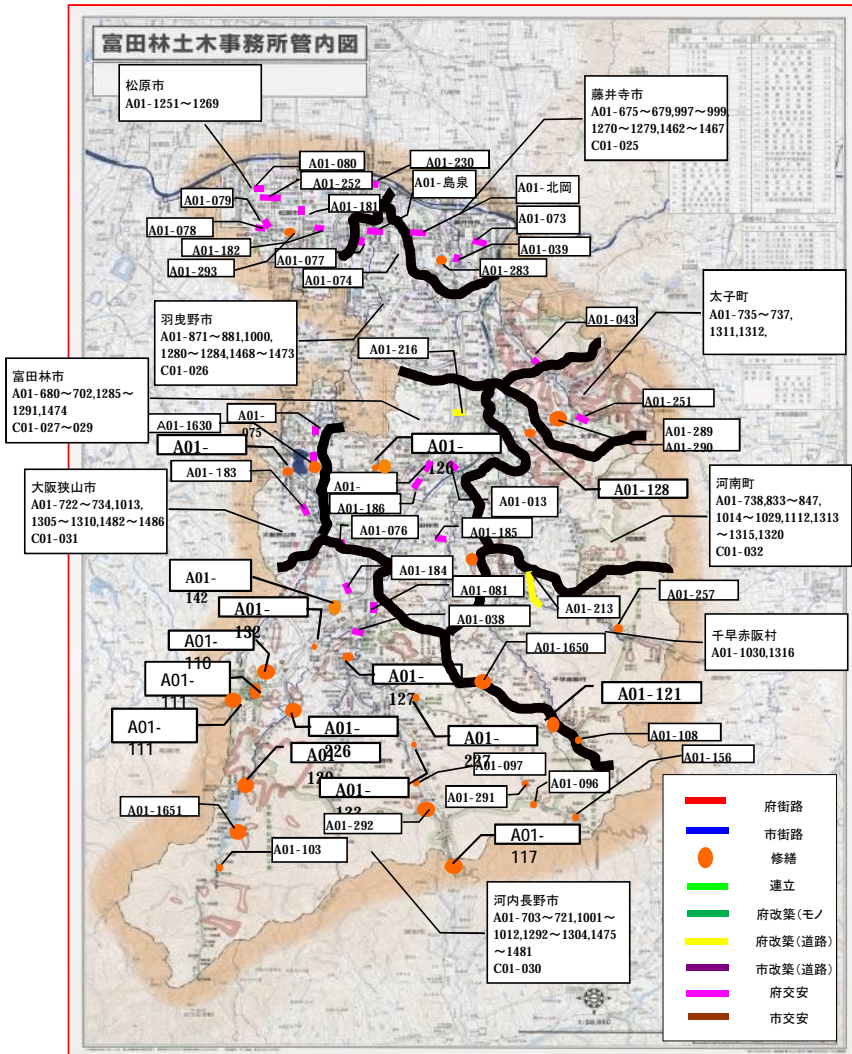
参考図面（防災・安全交付金）

計画の名称	21 まちづくりと地域の安全・安心を支えるまちづくり（防災・安全）	
計画の期間	平成26年度 ～ 平成30年度（5年間）	交付対象 大阪府、池田市、箕面市、豊中市、能勢町、豊能町、高槻市、茨木市、吹田市、摂津市、島本町、寝屋川市、守口市、門真市、大東市、交野市、四條畷市、東大阪市、八尾市、柏原市、藤井寺市、羽曳野市、富田林市、河内長野市、大阪狭山市、太子町、河南町、千早赤阪村、和泉市、泉大津市、岸和田市、貝塚市、泉佐野市、泉南市、熊取町、田尻町、阪南市、岬町、高石市、松原市



参考図面（防災・安全交付金）

計画の名称	21 まちづくりと地域の安全・安心を支えるまちづくり（防災・安全）	
計画の期間	平成26年度 ～ 平成30年度（5年間）	交付対象 大阪府、池田市、箕面市、豊中市、能勢町、豊能町、高槻市、茨木市、吹田市、摂津市、島本町、寝屋川市、守口市、門真市、大東市、交野市、四條畷市、東大阪市、八尾市、柏原市、藤井寺市、羽曳野市、富田林市、河内長野市、大阪狭山市、太子町、河南町、千早赤阪村、和泉市、泉大津市、岸和田市、貝塚市、泉佐野市、泉南市、熊取町、田尻町、阪南市、岬町、高石市、松原市



計画の名称	21 まちづくりと地域の安全・安心を支えるまちづくり (防災・安全)	
計画の期間	平成26年度 ~ 平成30年度 (5年間)	交付対象 大阪府、池田市、箕面市、豊中市、能勢町、豊能町、高槻市、茨木市、吹田市、摂津市、島本町、寝屋川市、守口市、門真市、大東市、交野市、四條畷市、東大阪市、八尾市、柏原市、藤井寺市、羽曳野市、富田林市、河内長野市、大阪狭山市、太子町、河南町、千早赤阪村、和泉市、泉大津市、岸和田市、貝塚市、泉佐野市、泉南市、熊取町、田尻町、阪南市、岬町、高石市、松原市

